

220000,000000 228000,000000

Mapa de Declividade
Bacia do Ribeirão do Tamanduá - SP

Cravinhos









7630000,000000


7630000,000000

LEGENDA

Declividade (%)

-  1 - Muito Baixa (>21)
-  2 - Baixa (15 - 20)
-  3 - Média (10 - 15)
-  4 - Alta (5 - 10)
-  5 - Muito Alta (<5)

 Duto - OSBRA

 Bacia Hidrográfica do Ribeirão do Tamanduá

 Drenagem

 Sede municipal

 Corpo d'água

ESCALA: 1:60.000

STERN, A. G. - 2007
Parâmetros Texturais de Sedimentos
para Elaboração de Cartas de Sensibilidade
Ambiental ao Derramamento de Óleo Cartas SAO.
Dissertação de Mestrado.
Instituto de Geociências - USP.

220000,000000

228000,000000

7620000,000000

7620000,000000

