






LEGENDA:

-  Principal área de abrigo
-  Vento Leste
-  Vento Sul - Este
-  Vento Sudoeste

ESCALA GRÁFICA:



FONTE: PORTO de Cananéia: carta náutica n°1703. Rio de Janeiro: Diretoria de Hidrografia e Navegação - Marinha do Brasil, 2004. 1 mapa, color., 747.2 X 854.7 mm. Escala 1: 27 000.



ARQUEOLOGIA MARÍTIMA DE UM BOM ABRIGO

Leandro Domingues Duran

MAE / USP

Ilha do Bom Abrigo, Cananéia - SP

Área de Abrigo

PRANCHA 14