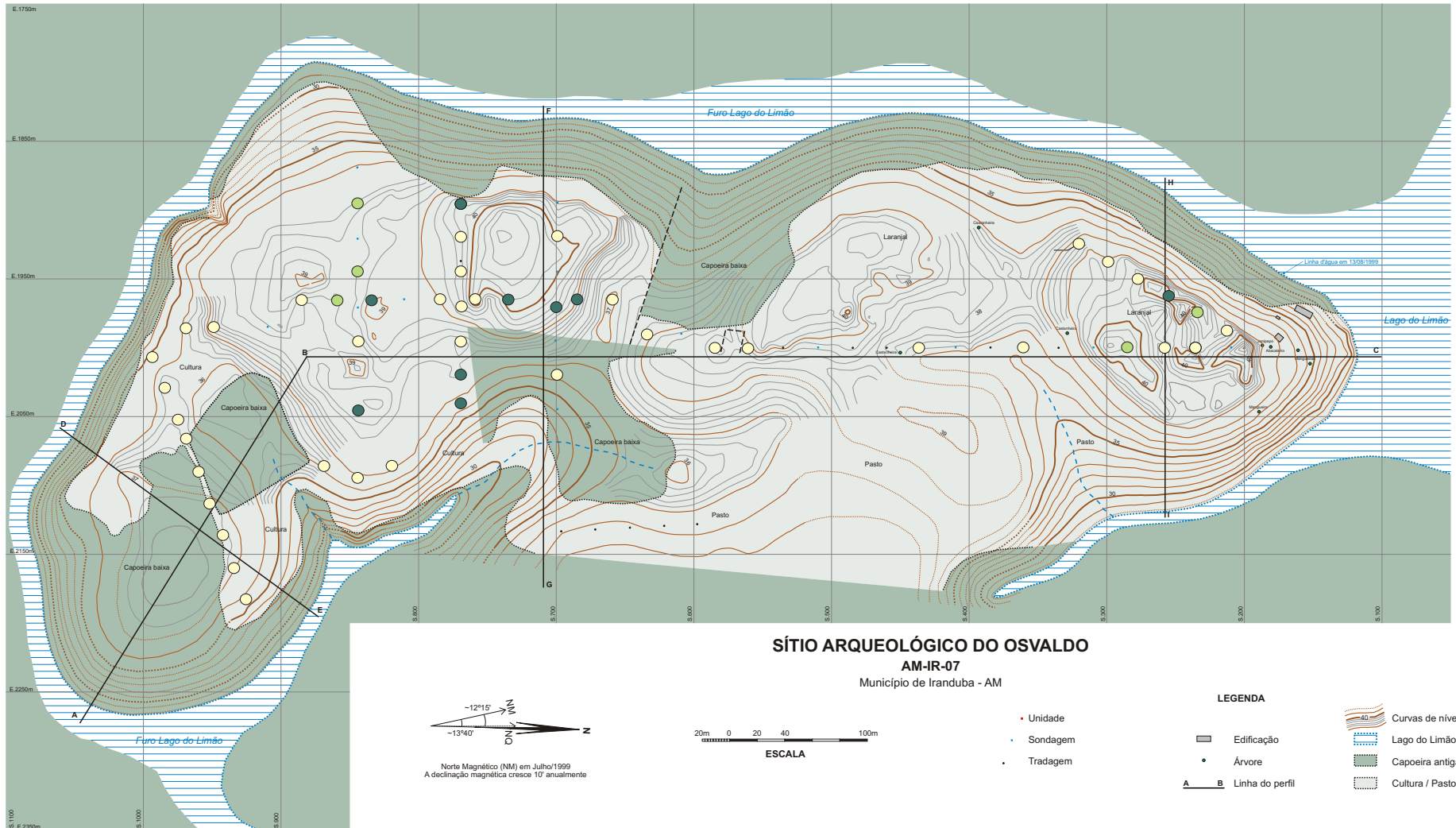
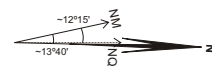


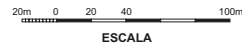
# MAPA - QUANTIDADE CERAMICA POR TRADAGENS (2a. Versao)



**SÍTIO ARQUEOLÓGICO DO OSVALDO**  
**AM-IR-07**  
 Município de Iranduba - AM



Norte Magnético (NM) em Julho/1999  
 A declinação magnética cresce 10' anualmente



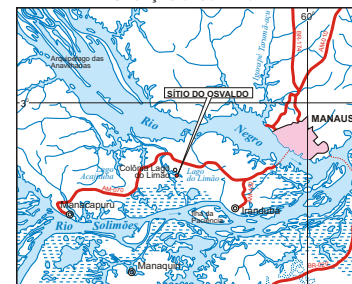
ESCALA

- Unidade
- Sondagem
- Tradagem

**LEGENDA**

- ▭ Edificação
- Árvore
- A B Linha do perfil
- ~ Curvas de nível (m)
- ~ Lago do Limão
- ~ Capoeira antiga
- ~ Cultura / Pasto

**SITUAÇÃO GEOGRÁFICA**



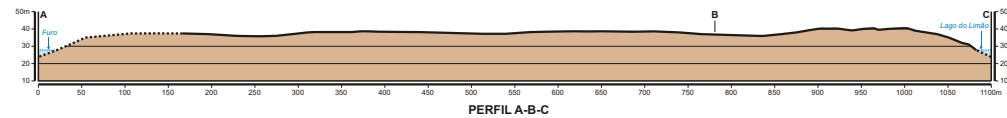
**COEFICIENTE DE DENSIDADE CERAMICA POR TRADAGEM**

- Alto: mais de 100 fragmentos
- Médio: entre 50 e 100 fragmentos
- Baixo: menos de 50 fragmentos

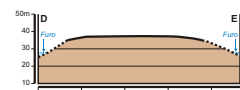
COORDENADAS GEOGRÁFICA (GPS - SAD69) - Unidade S.710-E.1966: 3°11'15" S - 60°20'41" W

**NOTAS**

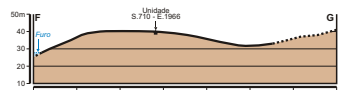
- Coordenadas e altitude arbitradas
- Azimute do gride da arqueologia: 12°14'40" (1999)
- Equidistância das curvas de nível: 1 m (no topo aprox. 0,20 m)
- Curvas de nível traçadas são estimadas



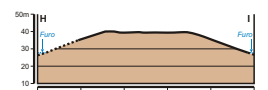
PERFIL A-B-C



PERFIL D-E



PERFIL F-G



PERFIL H-I