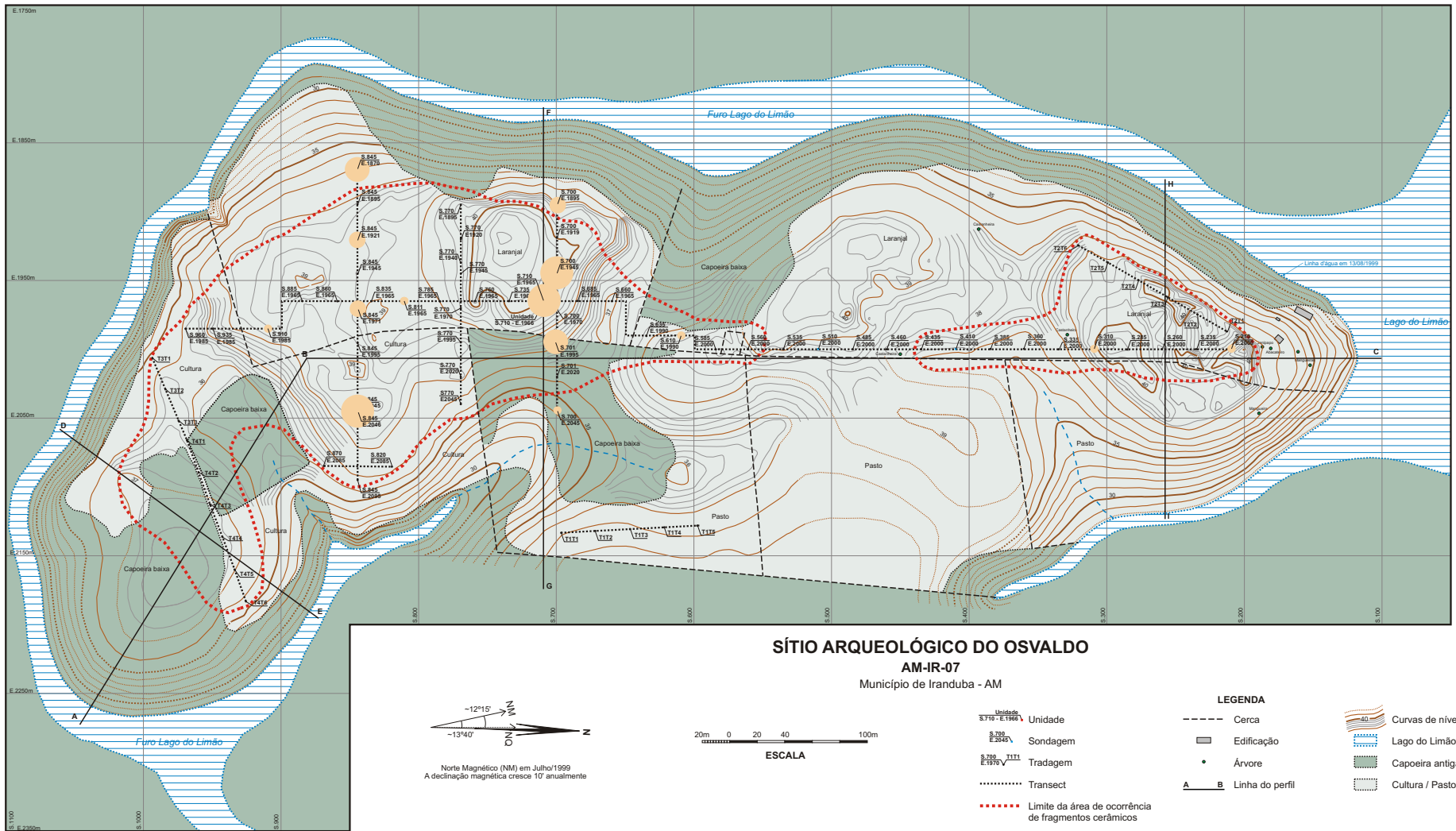


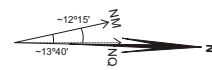
MAPA - PESO DO MATERIAL CERAMICO POR SONDAGEM.



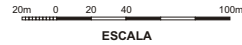
SÍTIO ARQUEOLÓGICO DO OSVALDO

AM-IR-07

Município de Iraduba - AM



Norte Magnético (NM) em Julho/1999
A declinação magnética cresce 10' anualmente



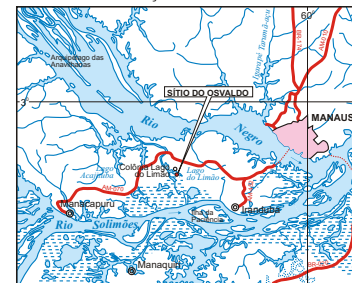
ESCALA

Unidade	Unidade
S. 716 - E. 1966 V	Sondagem
S. 700 - E. 2040	Tradagem
S. 700 - E. 1976 V	Transect
S. 700 - E. 1976 V	Limite da área de ocorrência de fragmentos cerâmicos

LEGENDA

---	Cerca		Curvas de nível (m)
	Edificação		Lago do Limão
•	Árvore		Capoeira antiga
A B	Linha do perfil		Cultura / Pasto

SITUAÇÃO GEOGRÁFICA



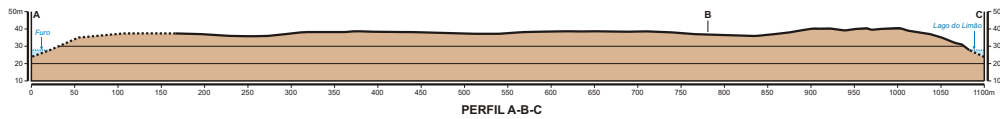
PESO (gr.) DE FRAGMENTOS CERÂMICOS POR SONDAGEM

- De 1 a 2000 gramos.
- De 2001 a 4000 gramos.
- De 4001 a 6000 gramos.
- Acima de 6001 gramos.

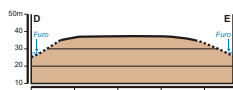
COORDENADAS GEOGRÁFICA (GPS - SAD69) - Unidade S. 710-E. 1966: 3°11'15" S - 60°20'41" W

NOTAS

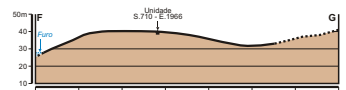
- Coordenadas e altitude arbitradas
- Azimute do gride da arqueologia: 12°14'40" (1999)
- Equidistância das curvas de nível: 1 m (no topo aprox. 0,20 m)
- Curvas de nível traçadas são estimadas



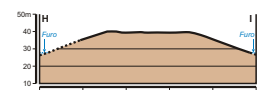
PERFIL A-B-C



PERFIL D-E



PERFIL F-G



PERFIL H-I