Mapa 1 - Quantidade de Fragmentos Cerâmicos - Tradagens

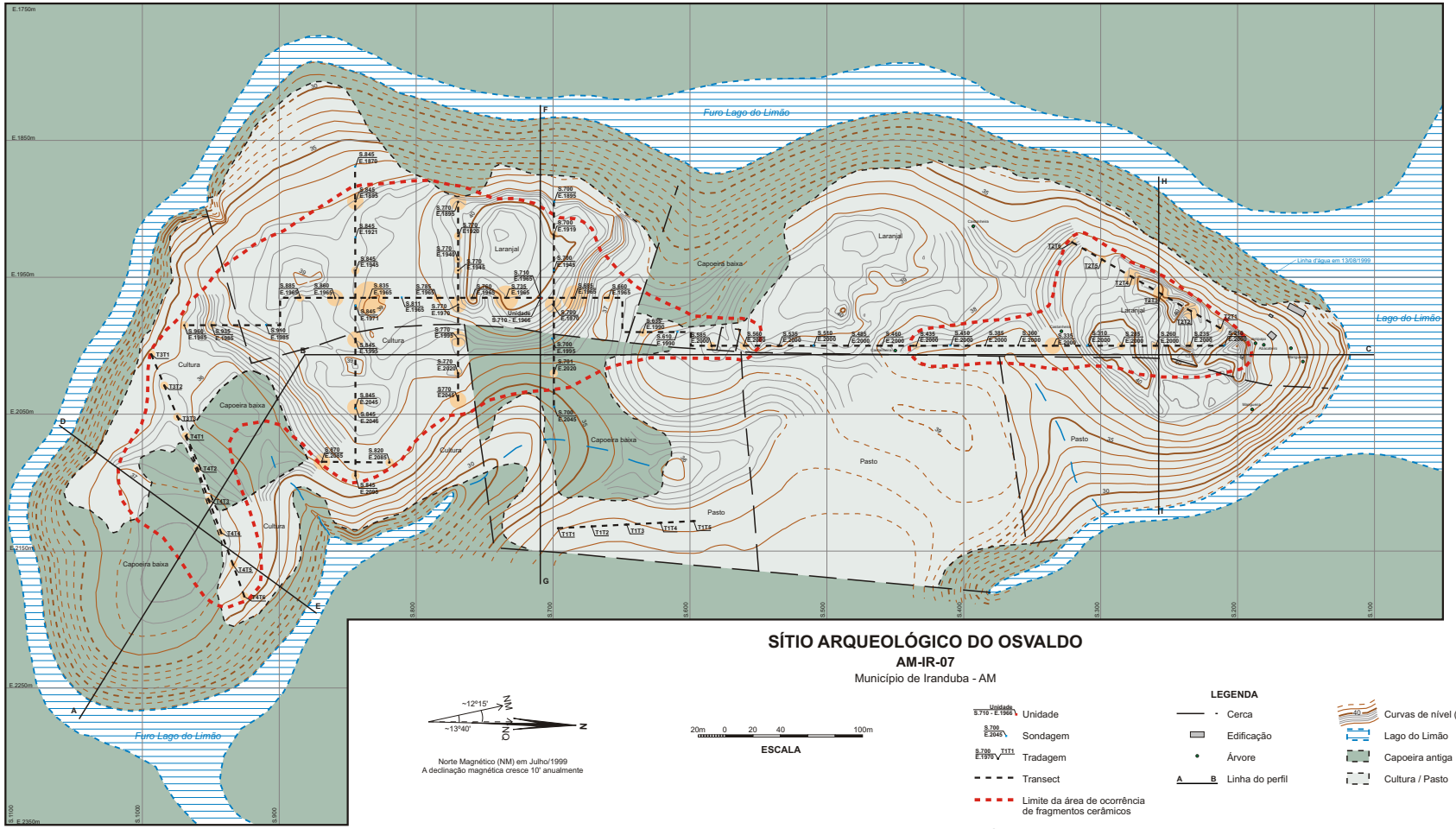

SÍTIO ARQUEOLÓGICO DO OSVALDO

AM-IR-07

Município de Iranduba - AM

~12°15' NM
~13°40' ND
N

Norte Magnético (NM) em Julho/1999
A declinação magnética cresce 10' anualmente

20m 0 20 40 100m
ESCALA

LEGENDA

- Unidade (S.710 - E.1966)
- Sondagem (S.700 E.2045)
- Tradagem (S.700 E.1979 T1T1)
- Transect
- Limite da área de ocorrência de fragmentos cerâmicos
- Cerca
- Edificação
- Árvore
- Linha do perfil (A B)
- Curvas de nível (m)
- Lago do Limão
- Capoeira antiga
- Cultura / Pasto

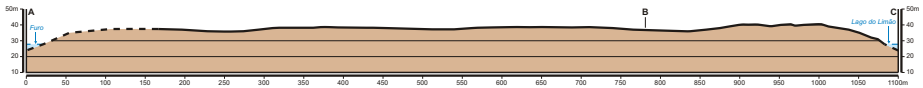

PERFIL A-B-C

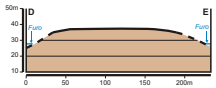

PERFIL D-E

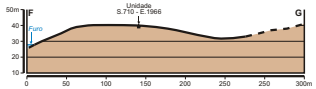

PERFIL F-G

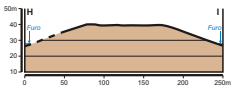

PERFIL H-I

SITUAÇÃO GEOGRÁFICA

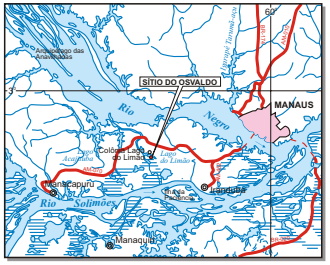

Fonte: IBGE, Escala 1:1.000.000, Folhas Manaus e Santarém, 1998.

QUANTIDADE DE FRAGMENTOS CERÂMICOS POR TRADAGEM

- De 1 a 50 fragmentos
- De 51 a 100 fragmentos
- De 101 a 200 fragmentos
- Acima de 201 fragmentos

COORDENADAS GEOGRÁFICA (GPS - SAD69) - Unidade S.710-E.1966: 3°11'15" S - 60°20'41" W

NOTAS
- Coordenadas e altitude arbitradas
- Azimute do gride da arqueologia: 12°14'40" (1999)
- Eqüidistância das curvas de nível: 1 m (no topo aprox. 0,20 m)
- Curvas de nível tracejadas são estimadas

Desenho: CASTRO, M.E.B. 2003.