Esse desenho foi elaborado utilizando uma versão original do sistema profissional para Cálculos, Desenhos e Projetos topográficos TopoEVN 5.3 - Número de Série: 5072, Licenciado à: Mauro Roberto Fogaça de Almeida.

A4 = (297 X 210)

Escala Gráfica:

0 5 10 15 20 25 30 40 50 75 100 125 150

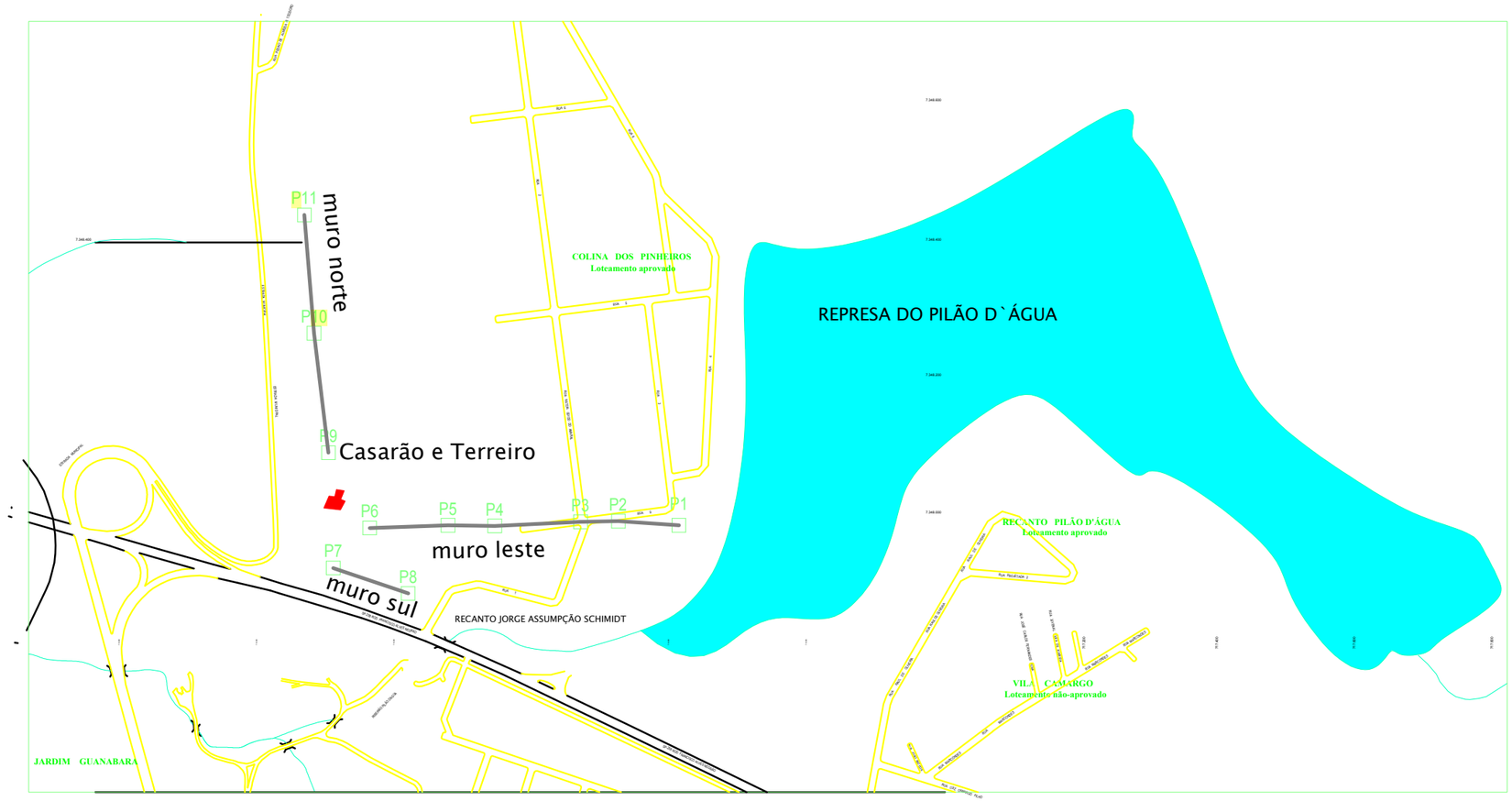

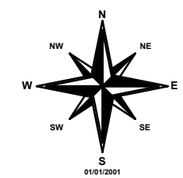

FAZENDA PILÃO D ÁGUA

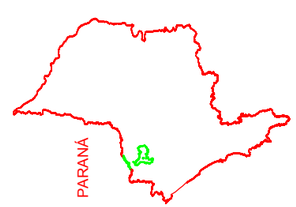

Silvio Alberto Camargo Araújo TESE DE DOUTORADO (MAE/USP) Orient. Prof. Dr. José Luiz de Morais	Escala: 1: 10000	Data: 27/12/2011
Desenho: Alexandre Pereira de Souza Geomensor - Crea n° 5062233034 Elaborado:: Silvio Alberto Camargo Araújo Aluno / Arqueólogo	PROJEÇÃO UTM - Universa Transversa de Mercator Datum: SAD - 69 / Fuso : 22 / Convergência Meridiana 00°51' Fonte: Planta do Estado de São Paulo - CD Legeo- Georreferenciamento	