

Vítor de Queiroz Piacentini

Taxonomia e distribuição geográfica dos representantes do  
gênero *Phaethornis* Swainson, 1827 (Aves: Trochilidae)

Tomo 2: figuras, apêndice e anexo

São Paulo  
2011

## **8. FIGURAS**



Figura 1: Cauda de *P. idaliae* macho com retrizes de juvenil (R3-5 Esquerdas) desgastadas e duas retrizes novas (R1-2) como em adulto, sem margem branca.



Figura 2: Retrizes melanizadas, sem margens, do holótipo de *Phaethornis fuliginosus* Simon (abaixo) em comparação a um espécime normal de *P. anthophilus* (CSB, sem tombo)



Figura 3: Vistas lateral e ventral do holótipo de *Phaethornis fuliginosus* Simon (CSB).



Figura 4: Vistas dorsal e ventral do holótipo de *Phaethornis fuliginosus* Schlüter (depois *P. fumosus* Schlüter; MHH 6851).



Figura 5: Espécime aberrante escuro que serviu de “holótipo” para a “*Phaethornis superciliosa moorei* var. *nigela*” por E. Simon (1921).



Figura 6 (acima): *P. pretrei* com plumagem diluída (LSUMZ 168784), resultando num ventre mais puramente alaranjado.



Figura 7 (esq.): Detalhe da cauda com pigmentação aberrante do mesmo espécime.



Figura 8: Espécimes do grupo *P. syrmatophorus* em posição natural preparados por O. T. Baron (esquerda, dois indivíduos do leste e dois do oeste dos Andes), no qual as diferenças do padrão dorsal são evidentes, e espécimes do mesmo grupo preparados em posição científica (direita), no qual as diferenças de padrão dorsal são pouco evidentes (quatro indivíduos do oeste e dois do leste; série AMNH).



Figura 9: Detalhe da inserção de penas acima de toda a extensão da abertura nasal em *P. bourcierii*.



Figura 10: Detalhe da inserção de penas acima da narina, mas avançando até à metade da abertura da narina em *P. koepckeae*.



Figura 11: Padrão de uropígio bastante destacado, formado por penas predominantemente amareladas em *P. grupo longirostris* (série AMNH).



Figura 12: Padrão de uropígio pouco destacado, com penas verdes apenas marginadas de amarelo-ferrugíneo e preto, típico de *P. grupo superciliosus* (*P. margarettae* e *P. camargoi*; RG e MZUSP).



Figura 13: Variação individual de coloração da garganta e ventre em *P. eurynome* (série MNRJ).



Figura 14: Detalhe da base da mandíbula do holótipo de “*Phaethornis nigrirostris*”. Note a coloração acastanhada da mandíbula, em contraste com a maxila preta.



Figura 15: Espécimes de *P. curiosus*, ao centro, destacando a plumagem ventral com leves tons amarelados, diferente dos tons puramente acinzentados de *P. incanescens* (três espécimes à esquerda) e *P. augusti* (quatro espécimes à direita; série USNM)



Figura 16: Padrão dorsal de *P. incanescens* (três espécimes da esquerda), com uropígio pouco destacado, em comparação a *P. curiosus* (quatro espécimes ao centro) e *P. augusti* (três, à direita), ambos com região uropigial bastante contrastante em relação às costas.



Figura 17: Exemplo da ariação de coloração ventral em *P. pretrei*, com indivíduos eventualmente apresentando estria gular mais evidenciada, laterais da garganta mais escuras e/ou pescoço mais contrastante com a barriga do que outros (série MNRJ).



Figura 18: Variação de coloração observada em *P. hispidus*, com indivíduos acastanhados (mais raros) e acinzentados (ICN 26110 [acima] e 36875).



Figura 19: Variação de plumagem em *P. bourcierii* do leste do Peru, evidenciando a presença conjunta de espécimes mais acinzentados e outros mais ocráceos numa mesma região (série BMNH).



Figura 20: Vista ventral de cinco espécimes de *P. major* (à esquerda), com ventre cinza, subcaudais claras e estrias gular e malar bem brancas e marcadas, junto a espécimes de *P. bourcierii*, com coloração em tons ocráceos (série MZUSP).



Figura 21: Os mesmo espécimes da foto anterior, em vista lateral. Note a estria malar praticamente obsoleta nos espécimes de *P. bourcierii* (seis à direita).





Figura 22: Diferença de plumagem entre *P. bourcieri* e *P. koepckeae* em vista ventral (série FMNH)



Figura 23: Os mesmos espécimes da foto anterior, em vista lateral. Tal qual no par *bourcieri-major*, também neste caso uma das espécies tende a não apresentar estria malar destacada.



Figura 24: Diferença de plumagem entre *P.* grupo *syrmatorphorus* a leste (esq.) e oeste (dir.) dos Andes (série AMNH). À direita, ilustração de John Gould (1852) que fixa o nome *syrmatorphorus* nas populações com uropígio predominantemente verde e estria malar amarela.



Figura 25: Série-tipo de *P. huallagae* (três espécimes à esquerda) mostrando um padrão ventral muito menos marcado de branco e com pescoço mais escurecido em relação a *P. columbianus* (série ANSP).



Figura 26: Variação de padrão de coloração dorsal de *P. anthophilus*. Os espécimes das Ilhas Las Perlas, Panamá (os dois à direita), não apresentam coesão morfológica, com um deles mesmo indistinguível de outro espécime do continente (série AMNH).



Figura 27: Os mesmos espécimes da foto anterior, evidenciando a também grande variação de coloração ventral nesta espécie.



Figura 28: Diferença de coloração da margem das retrizes entre machos de *P. subrufescens* (três indivíduos à esq.) e *P. saturatus* (dois à dir) no baixo rio Atrato, Colômbia (série CMNH).



Figura 29: Cauda de fêmeas de *P. subrufescens* (três à esq) e *P. saturatus* (dois à dir), mostrando a sobreposição de padrões entre as fêmeas das duas espécies (série CMNH).



Figura 30: Dimorfismo sexual de plumagem em *P. ignobilis* (machos à esquerda), mais notável no padrão de marginação das retrizes (série CMNH).



Figura 31: Padrão de plumagem ventral de *P. saturatus*, com macho adulto (direita) mais escuro e com marginação reduzida das retrizes em comparação a fêmeas (centro direita) e jovens (esquerda; série USNM)



Figura 32: Padrão de plumagem de *P. subrufescens*, evidenciando a coloração mais escura de machos adultos (espécime à esquerda) em comparação a fêmeas e jovens (série FMNH)



Figura 33: Padrão de coloração de *P. striigularis*. Os três espécimes à esquerda (série-tipo, BMNH) apresentam cauda alongada e ventre mais claro, típico de fêmeas e jovens, em comparação a um macho adulto (direita, USNM).



Figura 34: Diferença de plumagem entre *P. porcellae*, maior e mais pálido (esquerda), em comparação a *P. griseocularis* (direita), menor e mais avermelhado (série LSMZ).



Figura 35: Indivíduo de *P. maranhaoensis* do rio Araguaia. Note o centro verde das penas coberteiras da cauda bem visíveis, sem contraste dessa região com as costas (Foto: E. Endrigo).



Figura 36: Variação de padrão do uropígio em *P. maranhaoensis* (abaixo) comparados a *P. nattereri*, com coberteiras supracaudais ferrugineo-uniforme (acima; série MZUSP).



Figura 37: Plumagem de *P. longuemareus*, evidenciando a coloração mais escura e retrizes com margens reduzidas em machos adultos (acima) em comparação a fêmeas e jovens (centro/abaixo; série USNM)



Figura 38: Espécime de *P. squalidus* identificado como “*P. imatacae*”. Garganta e retrizes são diagnósticas da espécie (MCZ).



Figura 39: Holótipo de “*P. imatacae*” (centro) em comparação a *P. rupurumii* (abaixo) e *P. longuemareus* (acima; série AMNH).



Figura 40: Plumagem de *P. longuemareus*, evidenciando a coloração mais escura e retrizes com margens reduzidas em machos adultos (acima) em comparação a fêmeas e jovens (abaixo e ao centro, respectivamente; série LSUMZ).



Figura 41: Plumagem ventral e dorsal de *P. stuarti* evidenciando as retrizes verdes com margens brancas e a garganta clara. O dorso é predominantemente verde. (machos acima, fêmeas abaixo; série CMNH).



Figura 42: Plumagem ventral e dorsal de *P. longipennis* evidenciando as retrizes verdes com margens avermelhadas e a garganta clara. O dorso é predominantemente verde (machos acima, fêmeas abaixo; série CSB).



Figura 43: Plumagem ventral e dorsal de *P. pygmaeus* evidenciando as retrizes verdes com margens avermelhadas e garganta quase unicolor com o peito (machos acima, fêmeas abaixo; série LSMZ).



Figura 44: Plumagem ventral e dorsal de *P. ruber* evidenciando as retrizes enegrecidas com margens brancas (machos, acima) e dorso predominantemente bronzino (machos acima, fêmeas abaixo; série ANSP).



Figura 45: Plumagem ventral e dorsal de *P. nigricinctus* evidenciando as retrizes verdes-enegrecidas com margens brancas (machos) e dorso verde-vítreo em forte contraste com o uropígio. É notável também a diferença de intensidade de cor entre machos (acima) e fêmeas (abaixo; série ICN).



Figura 46: Padrão dorsal geral das espécies do grupo *P. guy*. A partir da esquerda: *P. guy*, *P. apicalis* (dois ind.), *P. emiliae* e *P. coruscus*. Note as diferenças de projeção das retrizes e coloração do uropígio (série CMNH).



Figura 47: Padrão ventral geral das espécies do grupo *P. guy*. A partir da esquerda: *P. guy*, *P. apicalis* (dois ind.), *P. emiliae* e *P. coruscus*. Note as diferenças de coloração da cauda e coberteiras subcaudais (série CMNH).

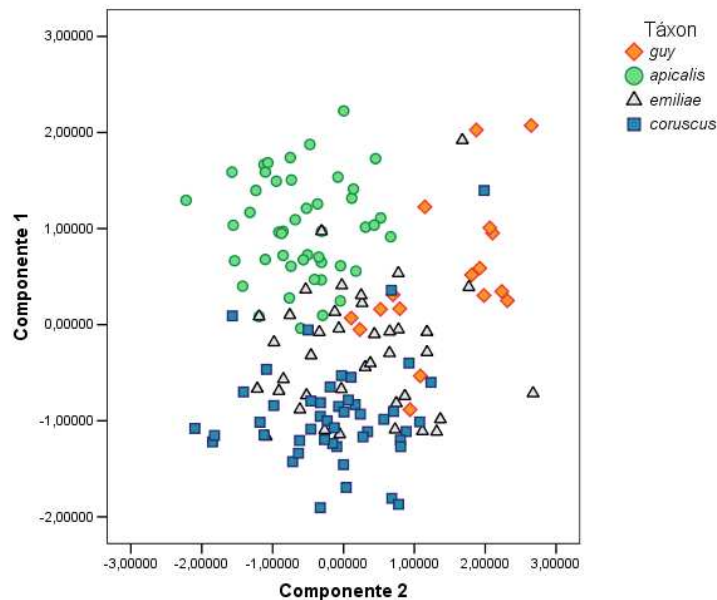


Figura 48: Distribuição espacial dos espécimes do grupo *P. guy* em função dos eixos primário e secundário da análise de componentes principais (PCA) dos dados morfométricos de machos adultos do grupo. O eixo primário é influenciado principalmente pela projeção da cauda (índice 0,941); o secundário é influenciado principalmente pela asa e bico (índices 0,85 e 0,53, respectivamente); a cauda atua sobre os dois eixos (0,7 e 0,6, respectivamente).





Figura 49: Variação de plumagem em espécimes de *P. superciliosus* da Guiana Inglesa, evidenciando a ausência de segregação geográfica dos fenótipos encontrados (série USNM).



Figura 50: Topótipos de *P. ochraceiventris* (acima), *P. insignis* (centro) e *P. muelleri* (abaixo) ilustrando as diferenças dos padrões gerais de coloração das três espécies (série MPEG).



Figura 51: Padrão de coberteiras supracaudais encontrados em *P. bolivianus*, com penas predominantemente amareladas (esq., CMNH 79375), e em *P. insignis*, com extensa base verde nas penas (dir., CMNH 75502), evidenciando a distinção entre as duas espécies.



Figura 52: Espécime de *P. insignis* do interflúvio Ji-Paraná(Machado)-Aripuanã (acima; MPEG 57532), de plumagem ventral muito mais clara que o padrão (abaixo; MPEG 58423), ainda a cauda e coberteiras subcaudais sejam semelhantes.



Figura 53: Exemplares de *P. margarettae* (esquerda; RG), de coloração francamente ocrácea, em comparação a *P. camargoi* (direita; RG e MZUSP), de coloração pálida. Mesmo o extremo de variação ocrácea em *P. camargoi* diferencia-se à primeira vista de *P. margarettae*, a cor das estrias gular e malar prestando-se bem à diagnose neste caso.



Figura 54: Variação de plumagem em *P. moorei* do médio-baixo Japurá: à esquerda, dois espécimes tipicamente “moorei”, com coloração acinzentada (margem direita do Japurá); à direita, dois tipicamente “insolitus”, com coloração mais ocrácea (margem esquerda do rio); ao centro, dois espécimes intermediários (margem direita do rio; série MPEG).



Figura 55: variação fenotípica de *P. moorei* e espécies afins do leste do Peru. De cima para baixo (fêmeas acima, machos abaixo): *P. ochraceiventris*; *P. bolivianus*; *P. moorei* padrão “ucayalii”, de coberteiras subcaudais e estria gular brancas; *P. moorei* de padrão acanelado/amarronzado (San Martin); e *P. moorei* “típico” (único dos cinco ao norte do rio Marañon-Solimões; série LSUMZ).



Figura 56: Espécimes de *P. griseoverter* (quatro à esquerda) e *P. mexicanus* (quatro à direita) evidenciando a grande diferença entre as espécies, sem qualquer indivíduo claramente “intermediário” (contra Hinkelmann 1996b; série DMNH).



Figura 57: Espécimes de *P. mexicanus* (quatro à esquerda) e *P. longirostris* (quatro à direita) evidenciando a grande diferença entre as espécies, sem qualquer indivíduo claramente “intermediário” (contra Hinkelmann 1996b; série DMNH).



Figura 58: Variação de plumagem em espécimes machos de *P. longirostris* evidenciando o padrão clinal de coloração e a mudança “brusca” para o padrão ocráceo de *P. susurrus*. Da esquerda para a direita, estão dispostos 11 espécimes de *P. longirostris* do México até Panamá, seguidos por três exemplares de *P. susurrus* da Colômbia (série MCZ).



Figura 59: Holótipo de *P. gounellei* (MNHN 1989.392). Note o distinto padrão de cauda e a base alargada da maxila encobrindo a base da mandíbula.



Figura 60: Detalhe das primárias de *P. griseogularis* ressaltando a ponta angulada das rêmiges externas, uma das diagnoses do complexo.



Figura 61: Dimorfismo sexual e etário de plumagem em *P. idaliae*. Duas fêmeas jovens à esquerda, um macho jovem (ao centro e à direita) e um macho adulto à direita (série AMNH).

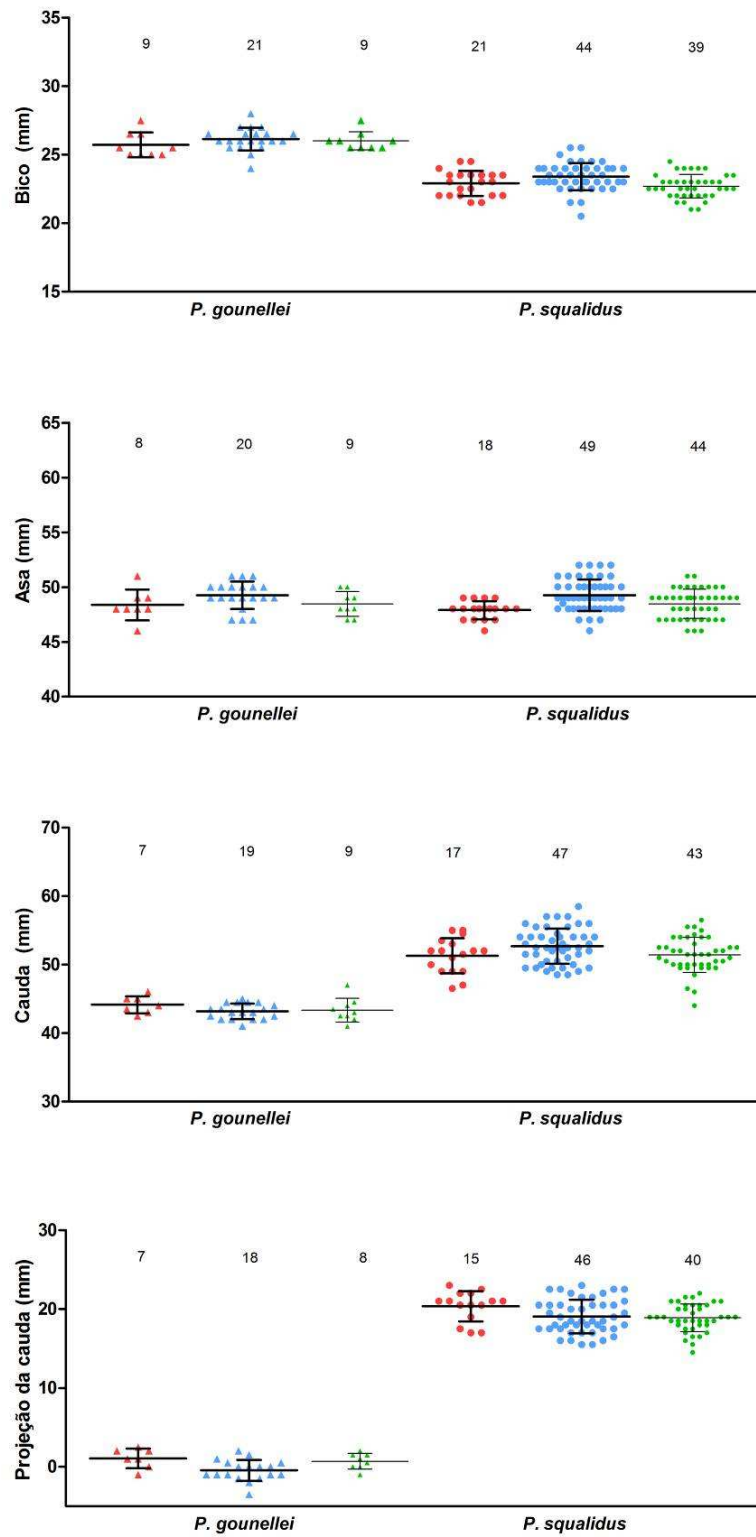


Figura 62: Dispersão das medidas morfométricas de *Phaethornis gounellei* (triângulo) e *P. squalidus* (círculos). As cores dos símbolos representam fêmeas (vermelho), machos (azul) e jovens e/ou espécimes de sexo indeterminado (verde). As barras mostram a média  $\pm$  desvio

padrão. Números acima das colunas de dados trazem o tamanho amostral da respectiva coluna.

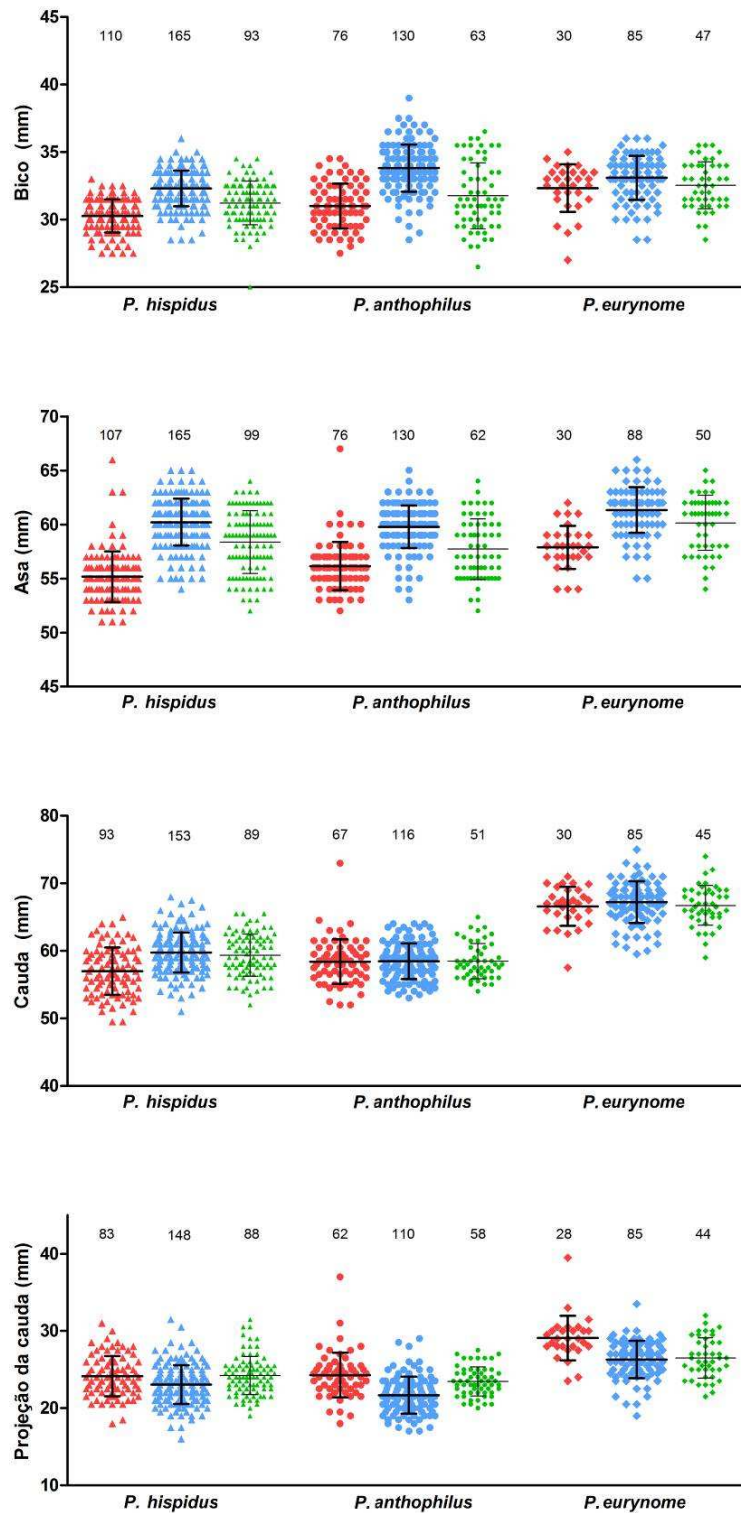


Figura 63: Dispersão das medidas morfométricas de *Phaethornis hispidus* (triângulo), *P. anthophilus* (círculos) e *P. eurynome* (losango). As cores dos símbolos representam fêmeas (vermelho), machos (azul) e jovens e/ou espécimes de sexo indeterminado (verde). As barras mostram a média  $\pm$  desvio padrão. Números acima das colunas de dados trazem o tamanho

amostral da respectiva coluna.

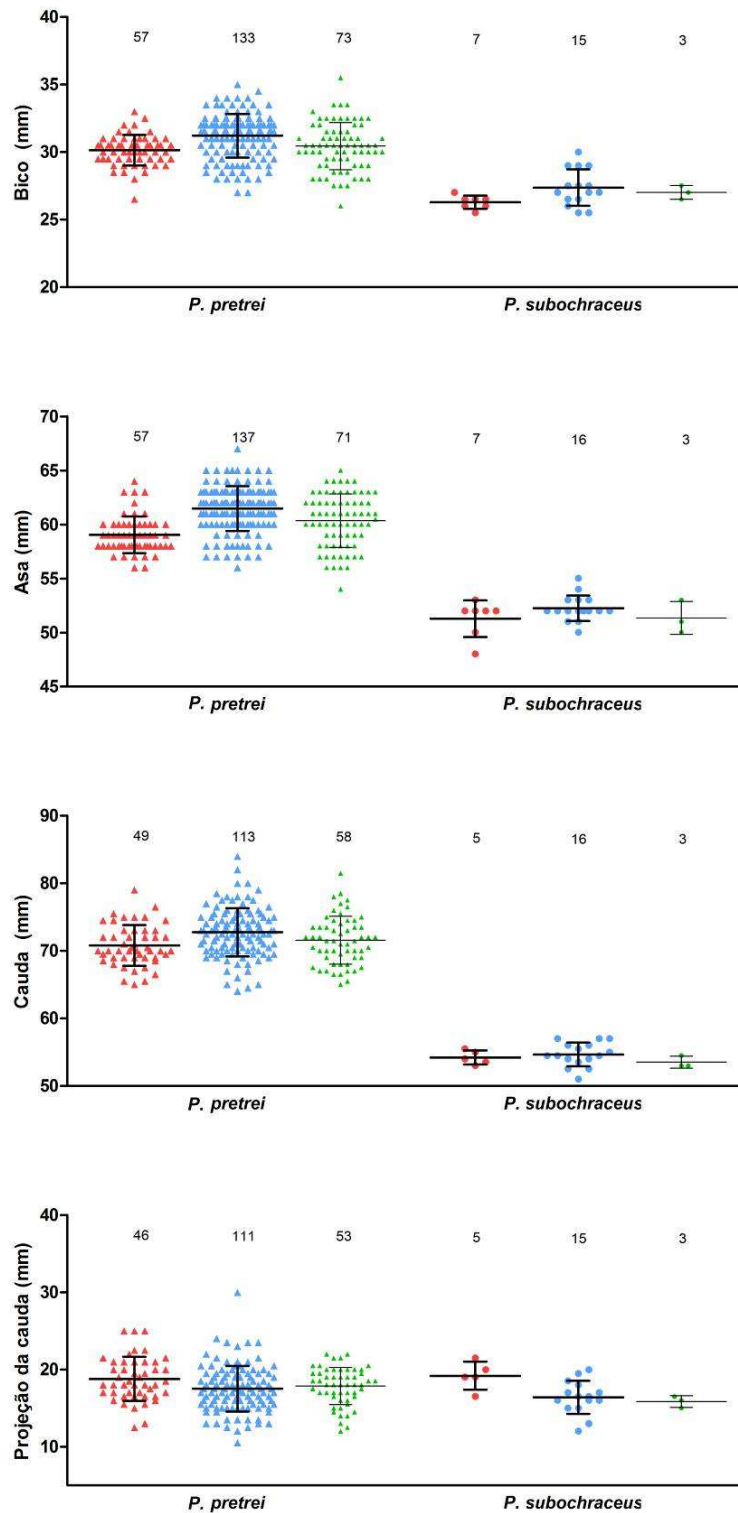


Figura 64: Dispersão das medidas morfométricas de *Phaethornis pretrei* (triângulo) e *P. subochraceus* (círculos). As cores dos símbolos representam fêmeas (vermelho), machos (azul) e jovens e/ou espécimes de sexo indeterminado (verde). As barras mostram a média  $\pm$  desvio padrão. Números acima das colunas de dados trazem o tamanho amostral da respectiva coluna.



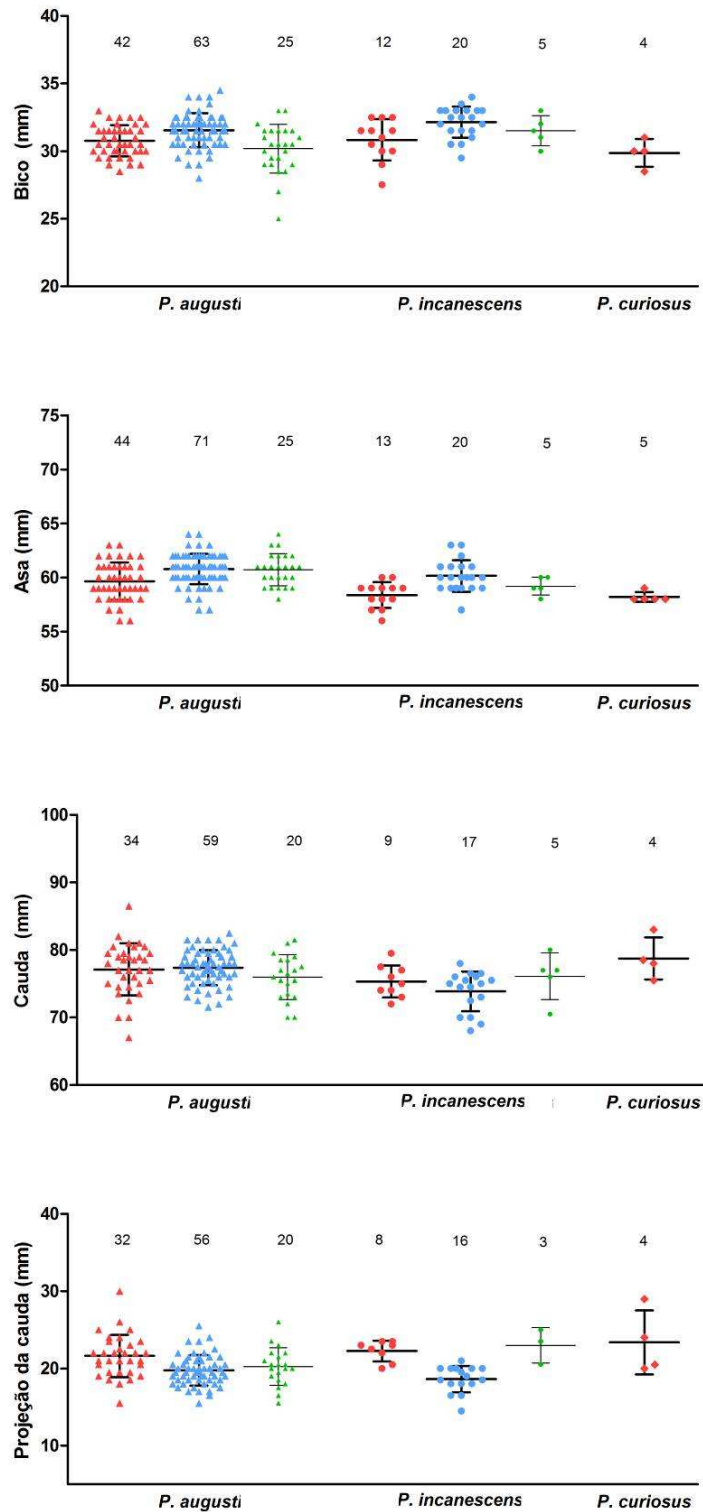


Figura 65: Dispersão das medidas morfométricas de *Phaethornis augusti* (triângulo), *P. inanes* (círculos) e *P. curiosus* (losango). As cores dos símbolos representam fêmeas (vermelho), machos (azul) e jovens e/ou espécimes de sexo indeterminado (verde). As barras mostram a média  $\pm$  desvio padrão. Números acima das colunas de dados trazem o tamanho amostral da respectiva coluna.

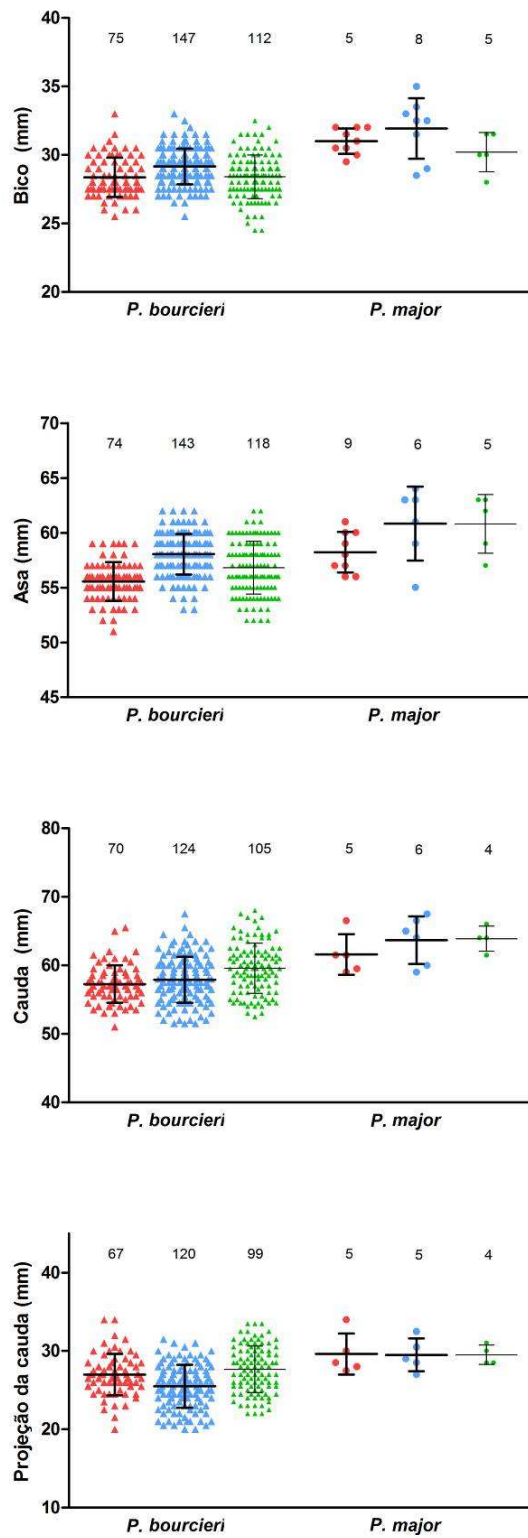


Figura 66: Dispersão das medidas morfométricas de *Phaethornis bourcierii* (triângulo) e *P. major* (círculos). As cores dos símbolos representam fêmeas (vermelho), machos (azul) e jovens e/ou espécimes de sexo indeterminado (verde). As barras mostram a média  $\pm$  desvio padrão. Números acima das colunas de dados trazem o tamanho amostral da respectiva coluna.

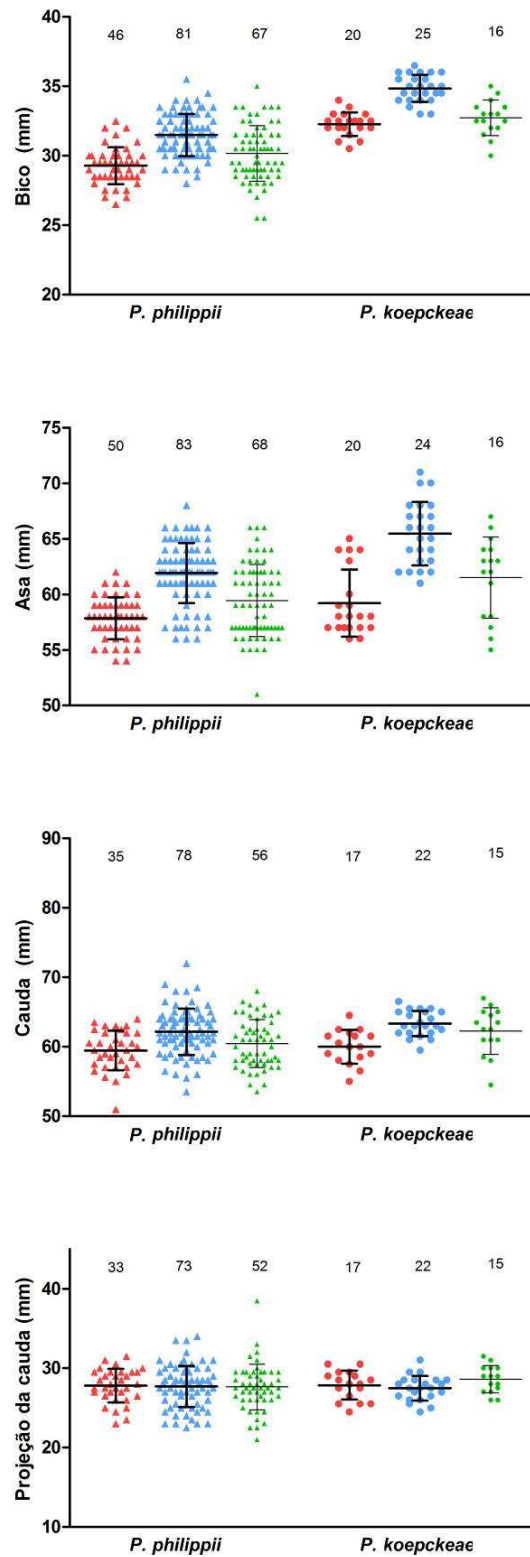


Figura 67: Dispersão das medidas morfométricas de *Phaethornis philippii* (triângulo) e *P. koepckeae* (círculos). As cores dos símbolos representam fêmeas (vermelho), machos (azul) e jovens e/ou espécimes de sexo indeterminado (verde). As barras mostram a média  $\pm$  desvio padrão. Números acima das colunas de dados trazem o tamanho amostral da respectiva coluna.

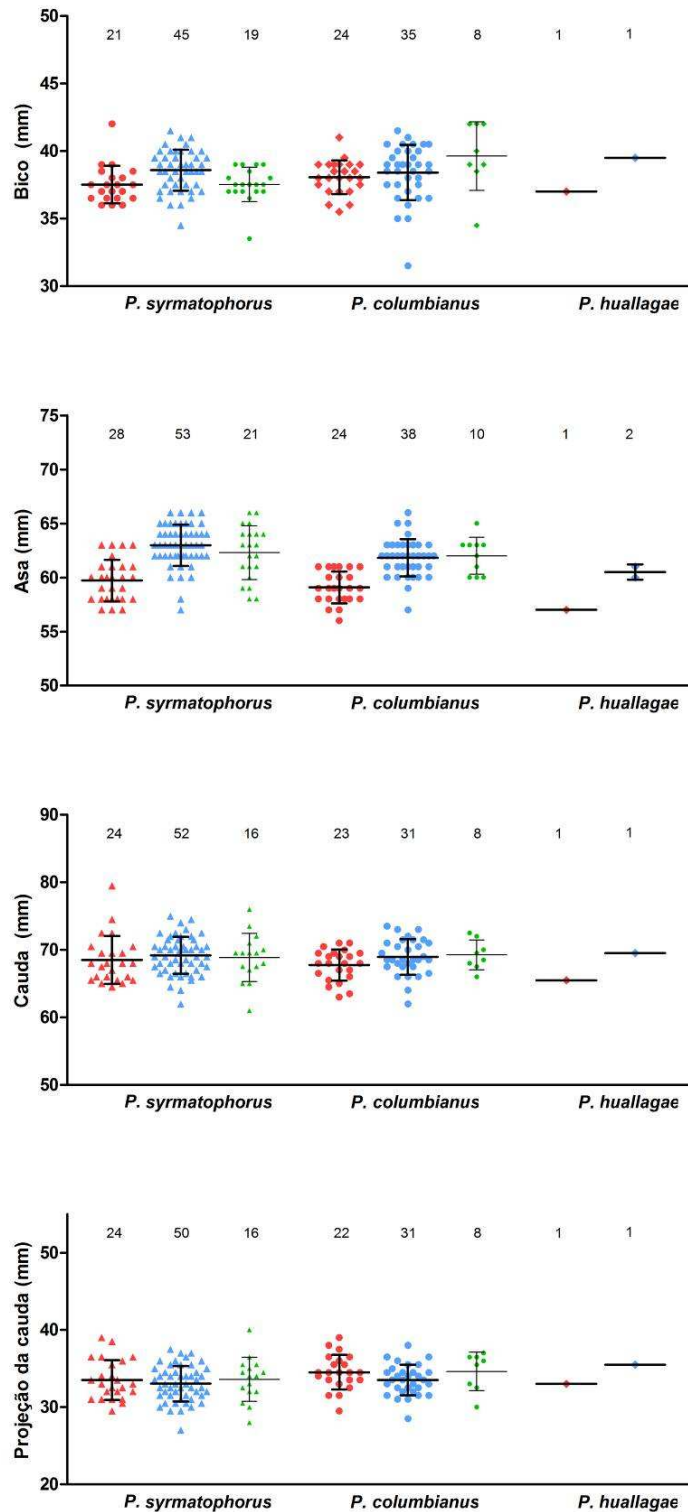


Figura 68: Dispersão das medidas morfométricas de *Phaethornis syrmatophorus* (triângulo), *P. columbianus* (círculos) e *P. huallagae* (losango). As cores dos símbolos representam fêmeas (vermelho), machos (azul) e jovens e/ou espécimes de sexo indeterminado (verde). As barras mostram a média  $\pm$  desvio padrão. Números acima das colunas de dados trazem o tamanho amostral da respectiva coluna.

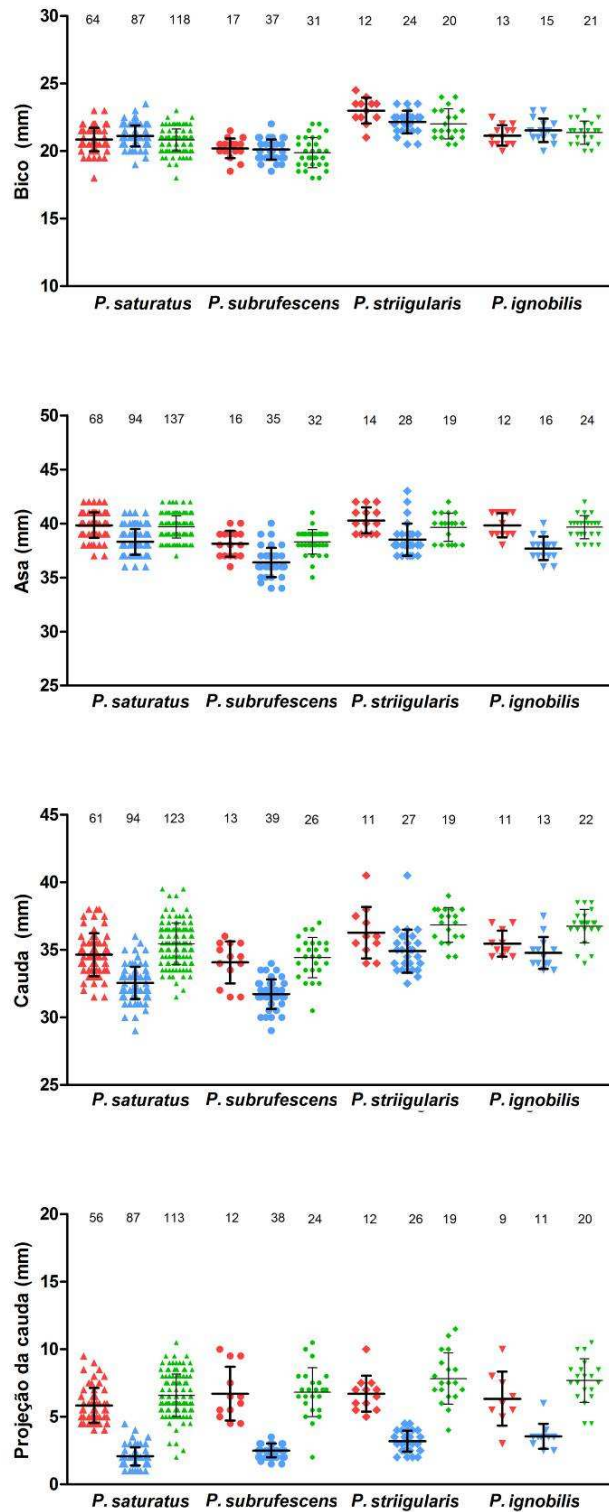


Figura 69: Dispersão das medidas morfométricas de *Phaethornis saturatus* (triângulo), *P. subrufescens* (círculos), *P. striigularis* (losango) e *P. ignobilis* (triângulo invertido). As cores dos símbolos representam fêmeas (vermelho), machos (azul) e jovens e/ou espécimes de sexo indeterminado (verde). As barras mostram a média  $\pm$  desvio padrão. Números acima das colunas de dados trazem o tamanho amostral da respectiva coluna.

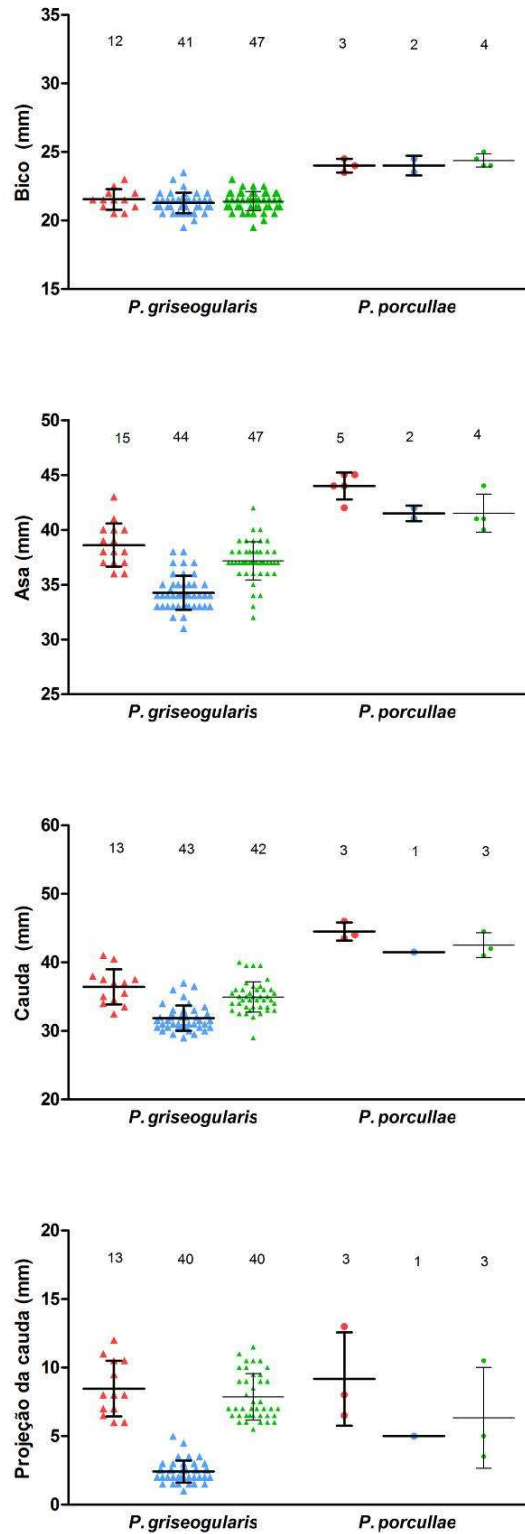


Figura 70: Dispersão das medidas morfométricas de *Phaethornis griseogularis* (triângulo) e *P. porcellae* (círculos). As cores dos símbolos representam fêmeas (vermelho), machos (azul) e jovens e/ou espécimes de sexo indeterminado (verde). As barras mostram a média  $\pm$  desvio padrão. Números acima das colunas de dados trazem o tamanho amostral da respectiva coluna.

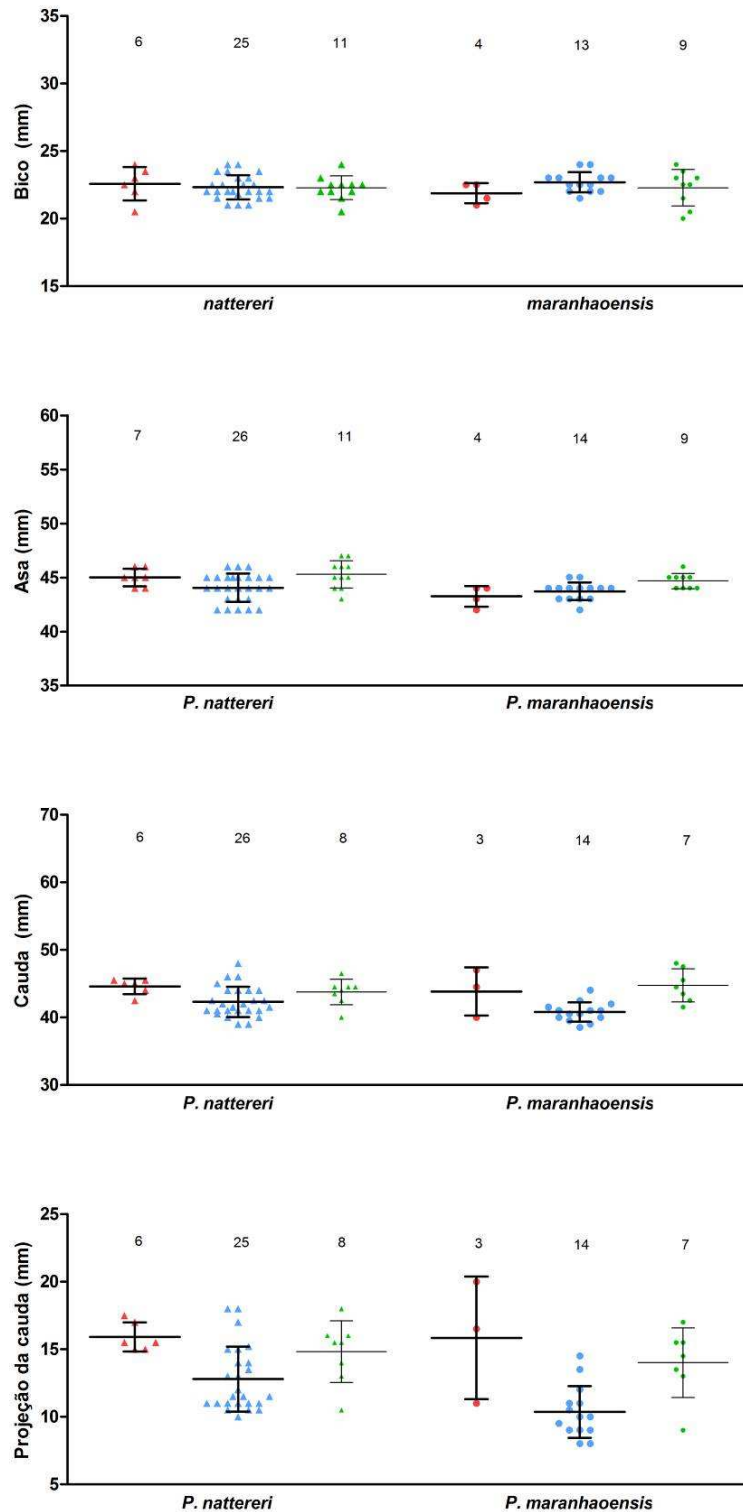


Figura 71: Dispersão das medidas morfométricas de *Phaethornis nattereri* (triângulo) e *P. maranhaoensis* (círculos). As cores dos símbolos representam fêmeas (vermelho), machos (azul) e jovens e/ou espécimes de sexo indeterminado (verde). As barras mostram a média  $\pm$  desvio padrão. Números acima das colunas de dados trazem o tamanho amostral da respectiva coluna.

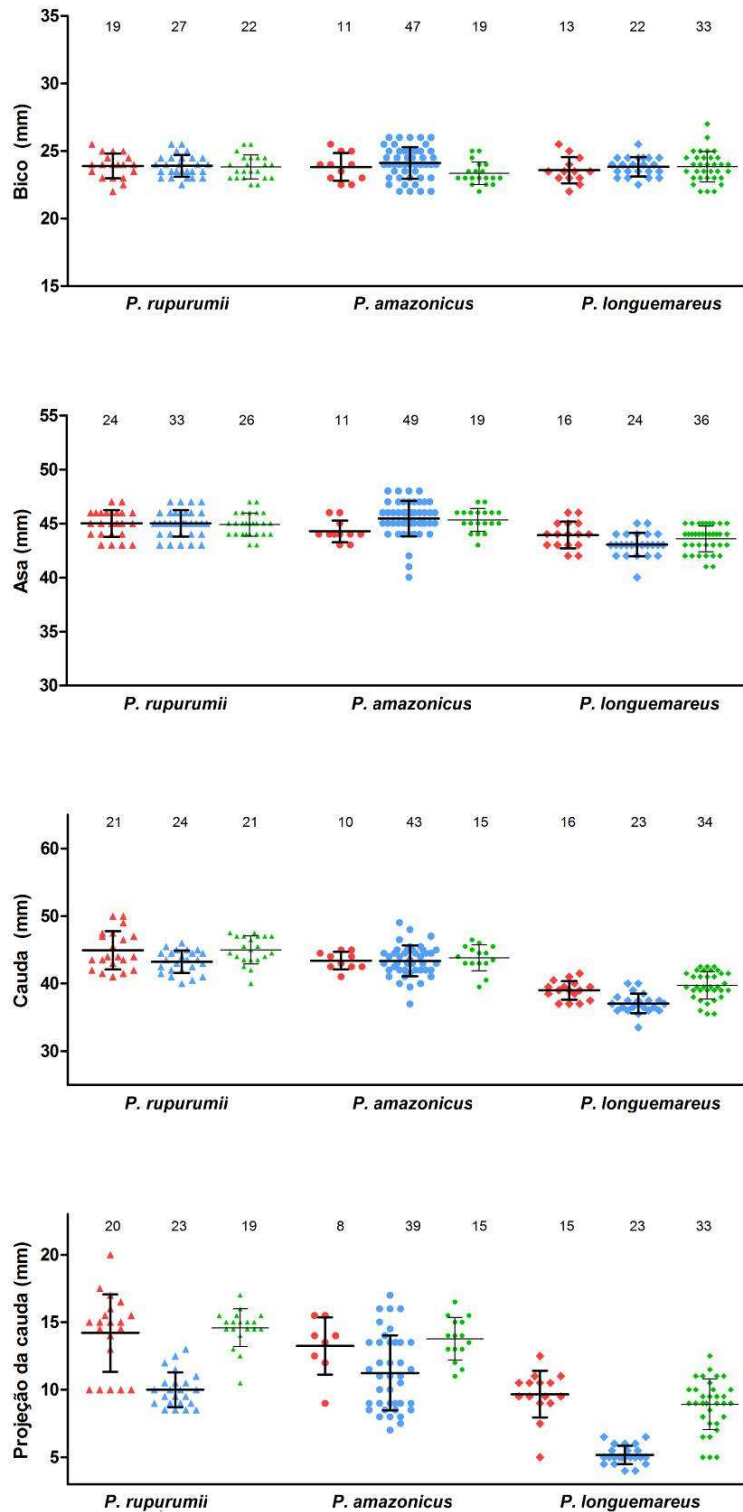


Figura 72: Dispersão das medidas morfométricas de *Phaethornis rupurumii* (triângulo), *P. amazonicus* (círculos) e *P. longuemareus* (losango). As cores dos símbolos representam fêmeas (vermelho), machos (azul) e jovens e/ou espécimes de sexo indeterminado (verde). As barras mostram a média  $\pm$  desvio padrão. Números acima das colunas de dados trazem o tamanho amostral da respectiva coluna.



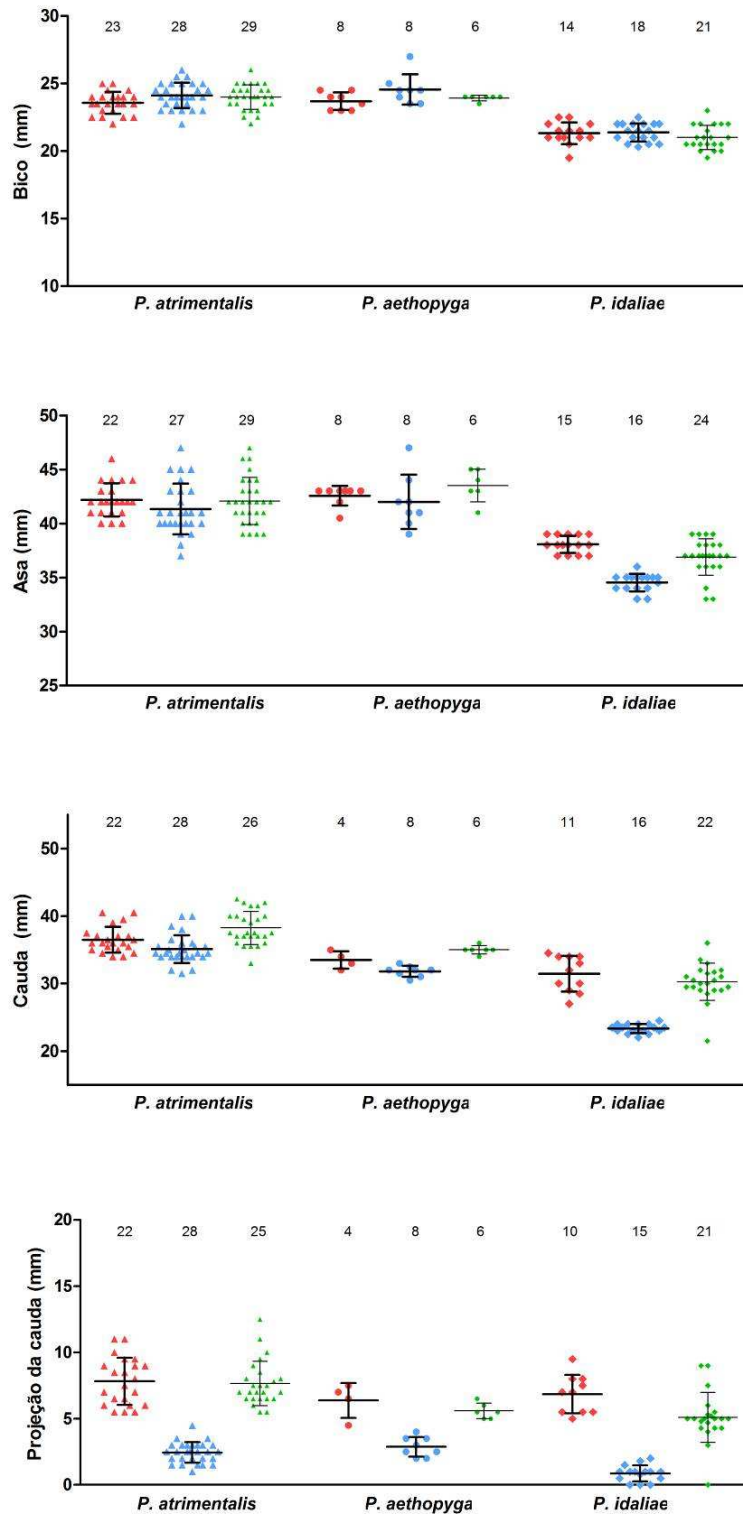


Figura 73: Dispersão das medidas morfométricas de *Phaethornis atrimentalis* (triângulo), *P. aethopyga* (círculos) e *P. idaliae* (losango). As cores dos símbolos representam fêmeas (vermelho), machos (azul) e jovens e/ou espécimes de sexo indeterminado (verde). As barras mostram a média  $\pm$  desvio padrão. Números acima das colunas de dados trazem o tamanho amostral da respectiva coluna.

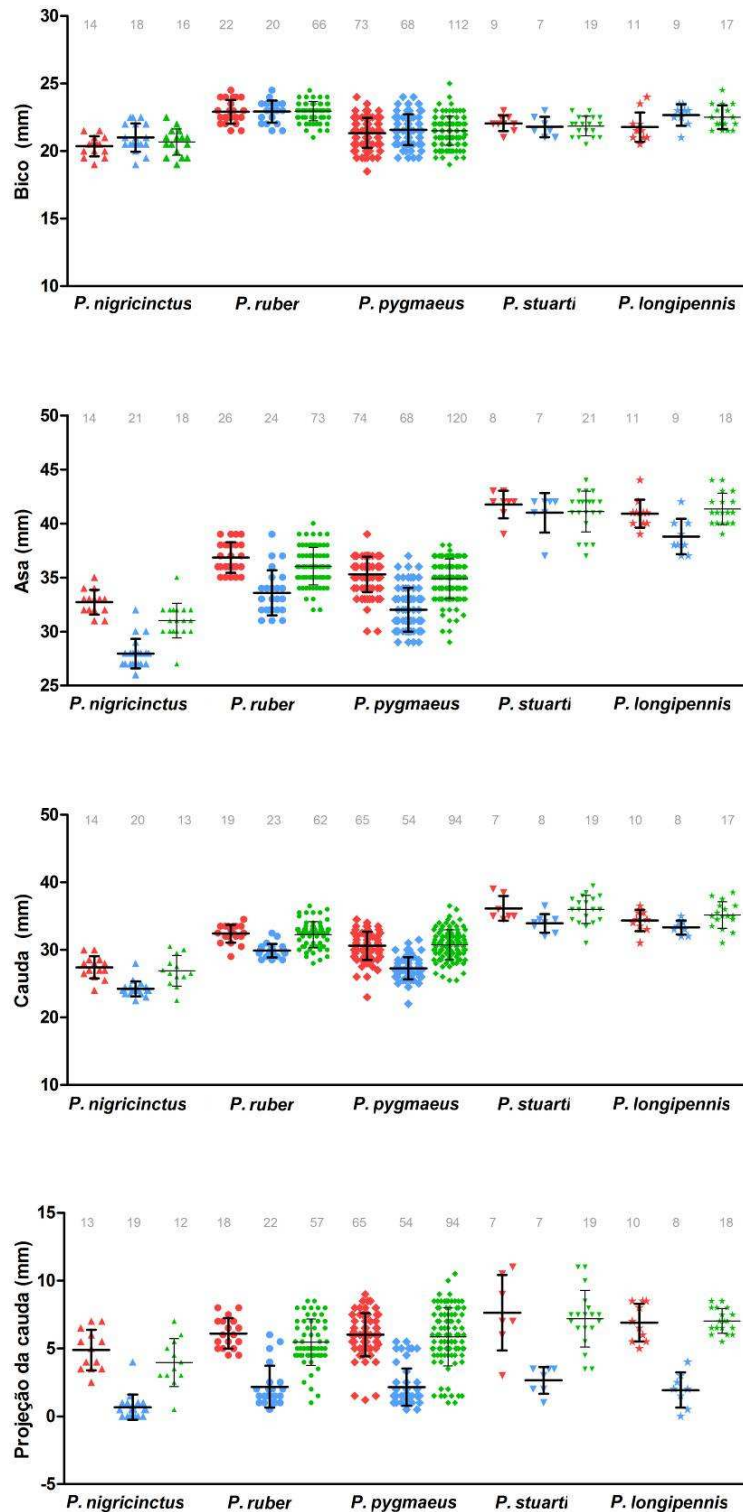


Figura 74: Dispersão das medidas morfométricas de *Phaethornis nigrinctus* (triângulo), *P. ruber* (círculos), *P. pygmaeus* (losango), *P. stuarti* (triângulo invertido) e *P. longipennis* (estrelas). As cores dos símbolos representam fêmeas (vermelho), machos (azul) e jovens e/ou espécimes de sexo indeterminado (verde). As barras mostram a média  $\pm$  desvio padrão. Números acima das colunas de dados trazem o tamanho amostral da respectiva coluna.

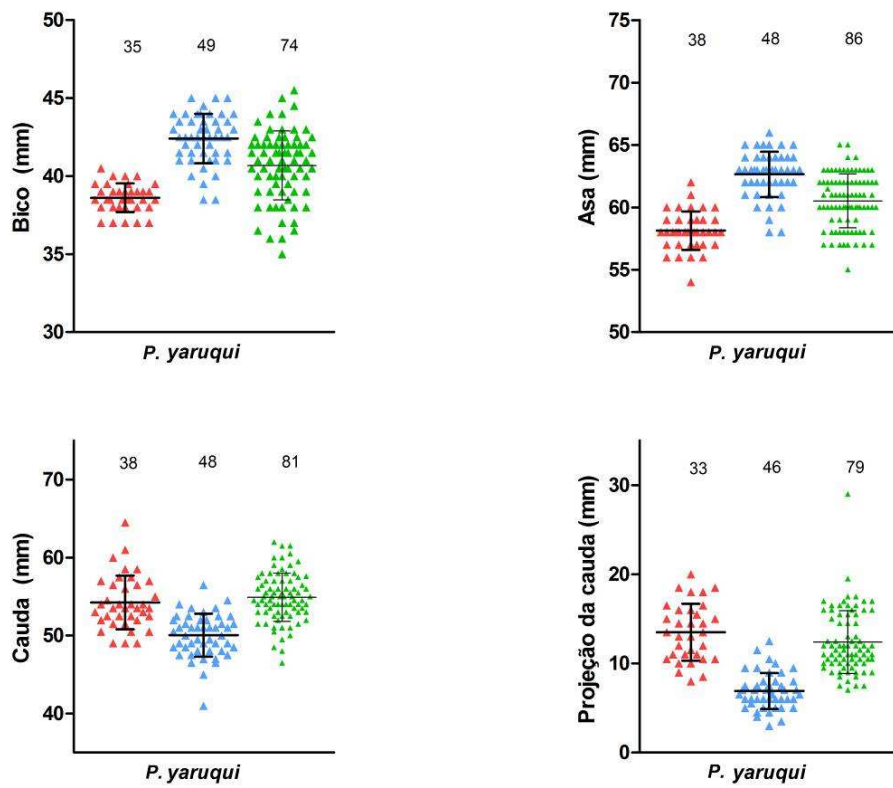


Figura 75: Dispersão das medidas morfométricas de *Phaethornis yaruqui*. As cores dos símbolos representam fêmeas (vermelho), machos (azul) e jovens e/ou espécimes de sexo indeterminado (verde). As barras mostram a média  $\pm$  desvio padrão. Números acima das colunas de dados trazem o tamanho amostral da respectiva coluna.

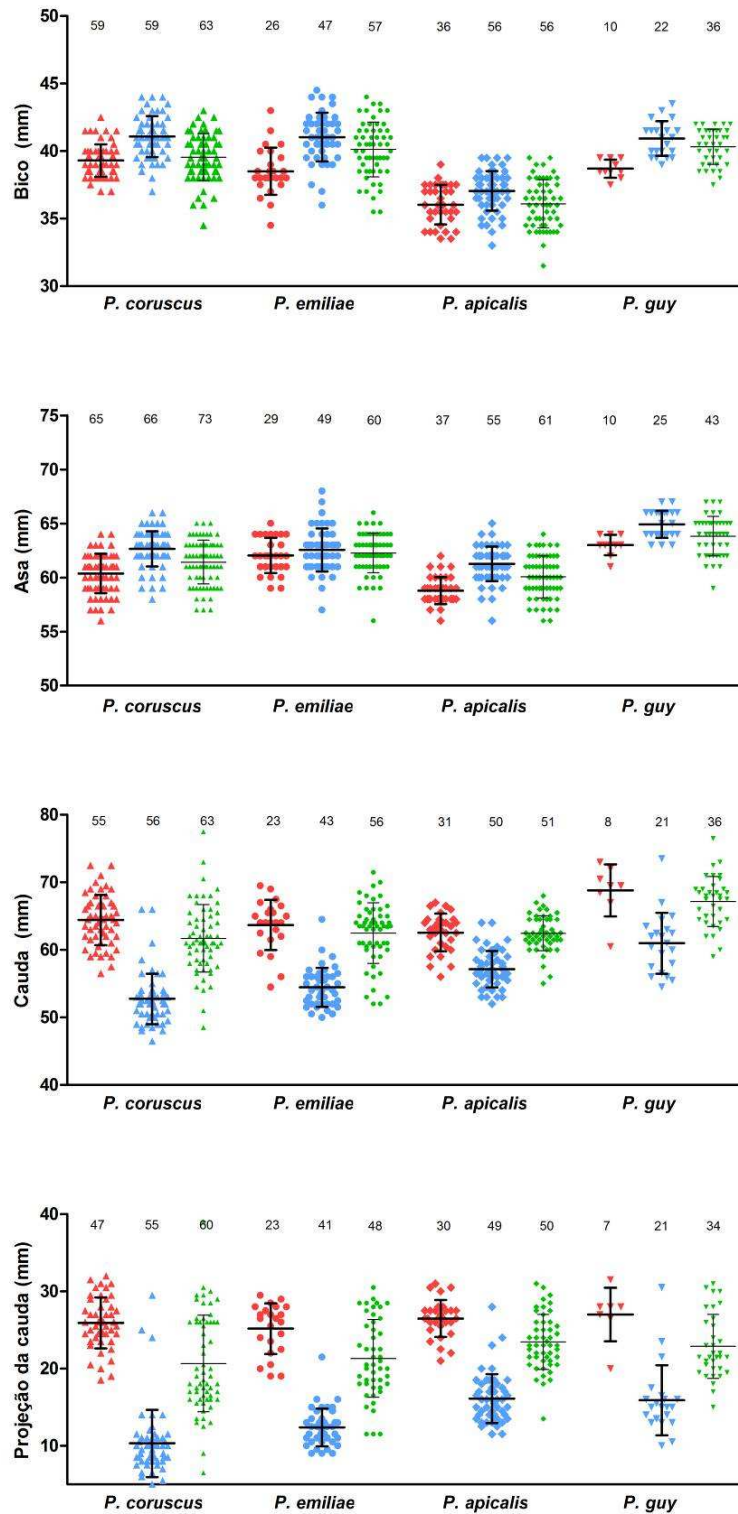


Figura 76: Dispersão das medidas morfométricas de *Phaethornis coruscus* (triângulo), *P. emiliae* (círculos), *P. apicalis* (losango) e *P. guy* (triângulo invertido). As cores dos símbolos representam fêmeas (vermelho), machos (azul) e jovens e/ou espécimes de sexo indeterminado (verde). As barras mostram a média  $\pm$  desvio padrão. Números acima das colunas de dados trazem o tamanho amostral da respectiva coluna.

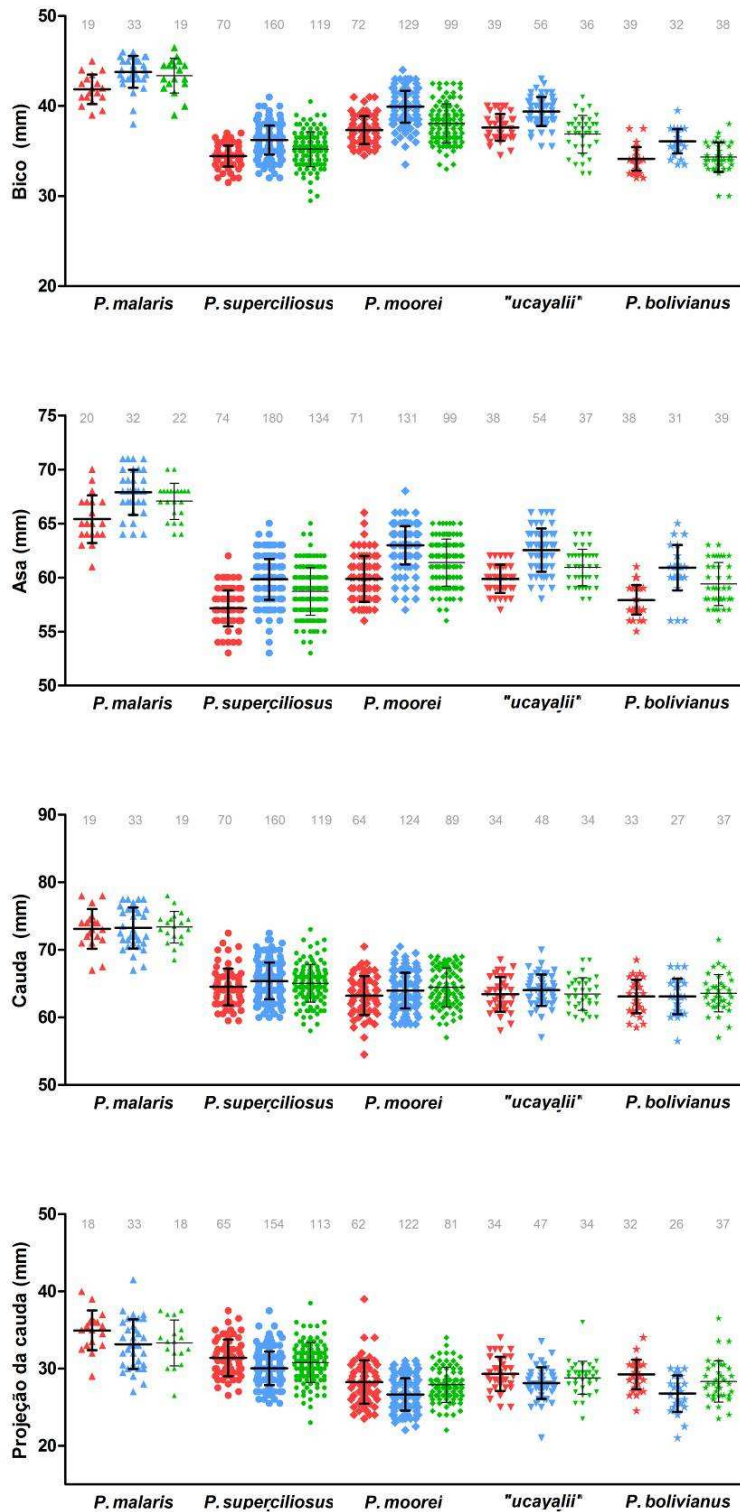


Figura 77: Dispersão das medidas morfométricas de *Phaethornis malaris* (triângulo), *P. superciliosus* (círculos), *P. moorei* ao norte do rio Solimões (losango), *P. moorei* "*ucayalii*" (ao sul do Solimões; triângulo invertido) e *P. bolivianus* (estrelas). As cores dos símbolos indicam fêmeas (vermelho), machos (azul) e jovens e/ou espécimes de sexo indeterminado (verde). Números acima das colunas de dados trazem o tamanho amostral da respectiva coluna.

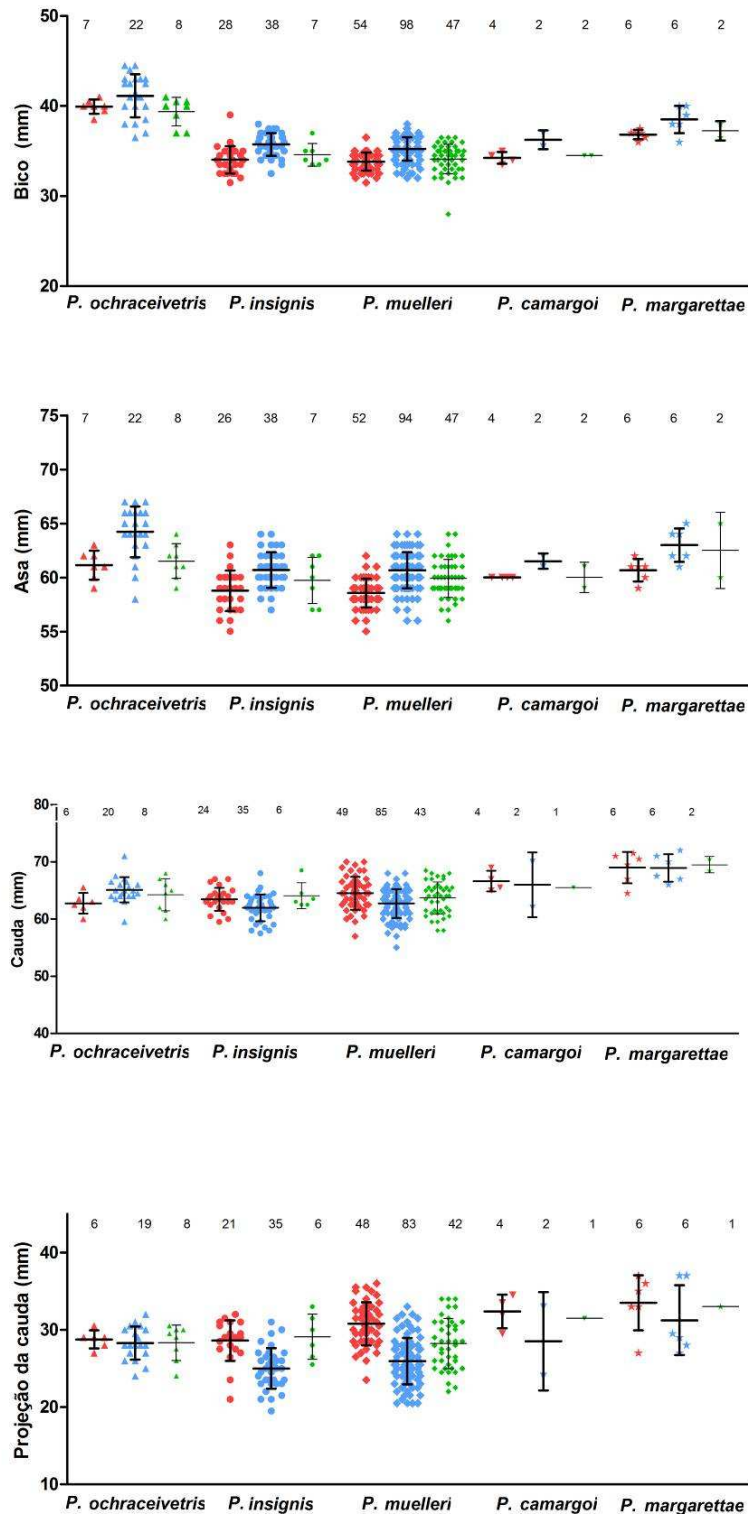


Figura 78: Dispersão das medidas morfométricas de *Phaethornis ochraceiventris* (triângulo), *P. insignis* (círculos), *P. muelleri* (losango), *P. camargoi* (triângulo invertido) e *P. margarettae* (estrelas). As cores dos símbolos representam fêmeas (vermelho), machos (azul) e jovens e/ou espécimes de sexo indeterminado (verde). As barras mostram a média  $\pm$  desvio padrão. Números acima das colunas de dados trazem o tamanho amostral da respectiva coluna.

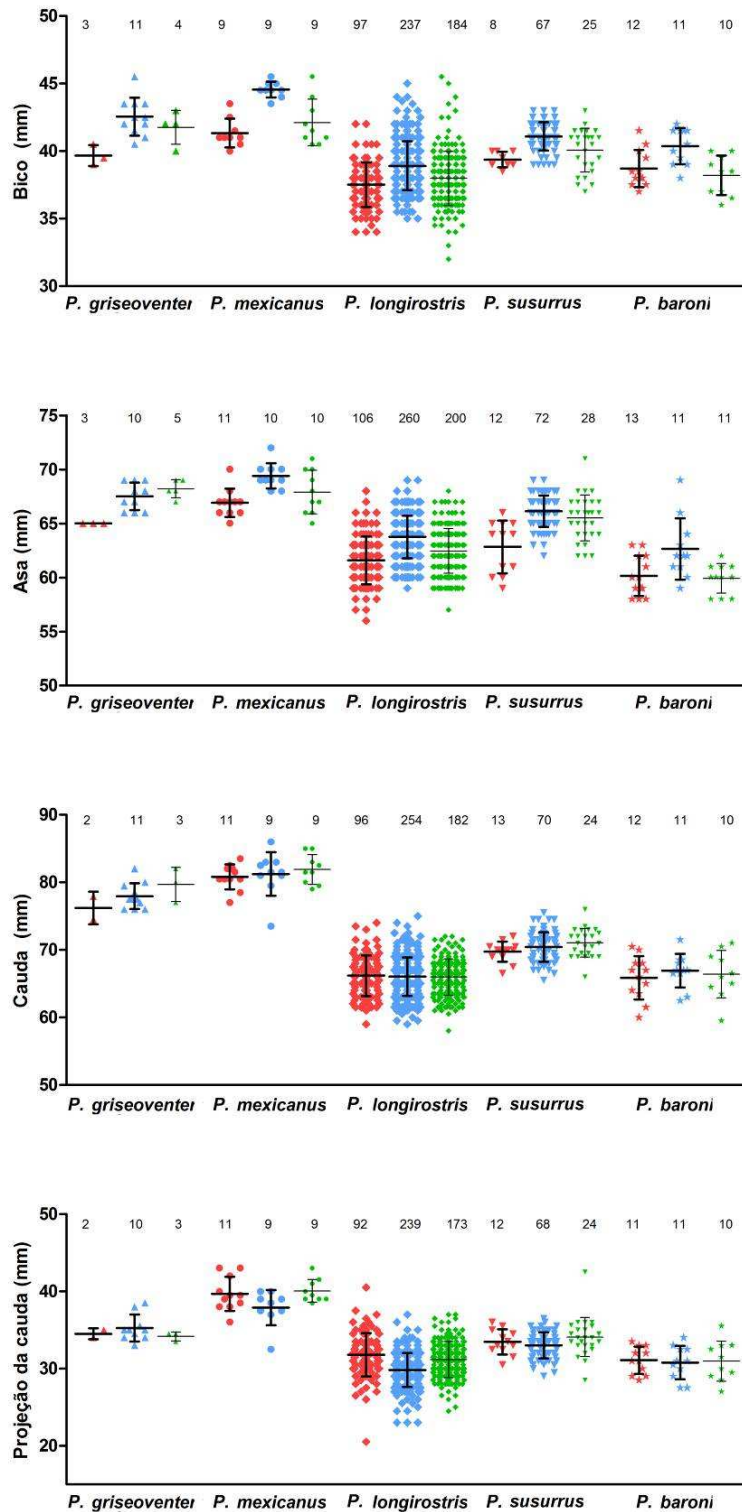


Figura 79: Dispersão das medidas morfométricas de *Phaethornis griseoventer* (triângulo), *P. mexicanus* (círculos), *P. longirostris* (losango), *P. susurrus* (triângulo invertido) e *P. baroni* (estrelas). As cores dos símbolos representam fêmeas (vermelho), machos (azul) e jovens e/ou espécimes de sexo indeterminado (verde). As barras mostram a média  $\pm$  desvio padrão. Números acima das colunas de dados trazem o tamanho amostral da respectiva coluna.

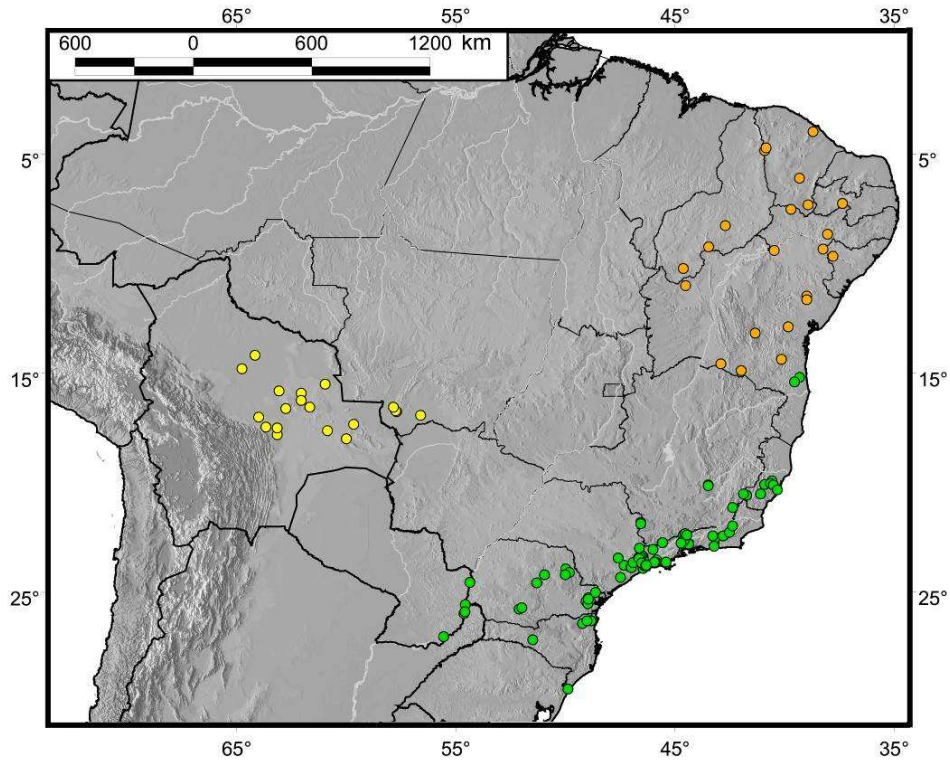


Figura 80: Distribuição geográfica de *Phaethornis gounellei* (laranja), *P. eurynome* (verdes) e *P. subochraceus* (amarelo) a partir dos espécimes analisados.

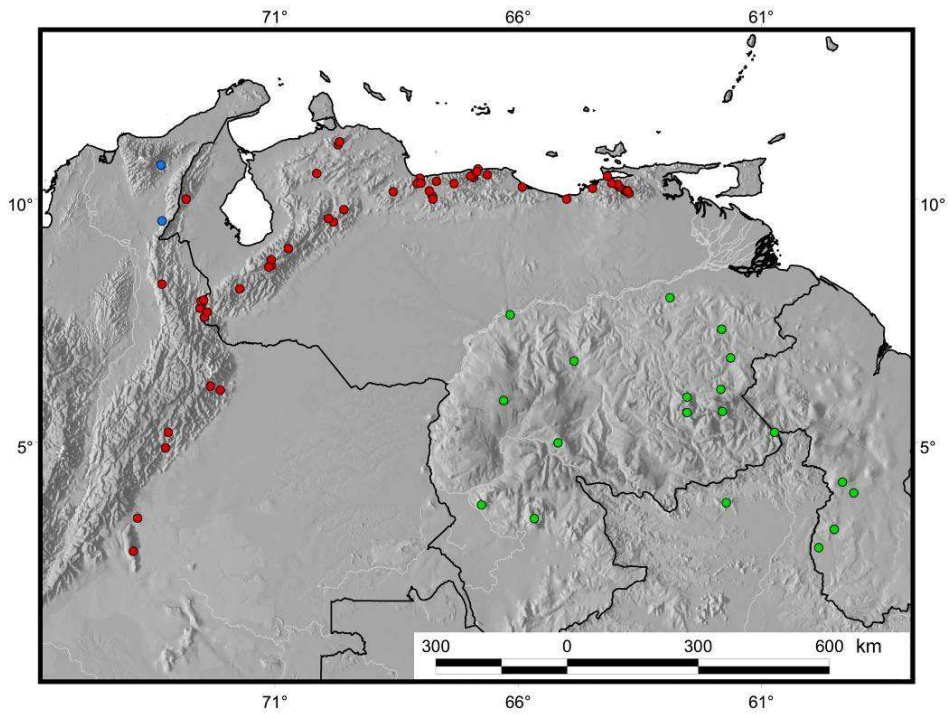


Figura 81: Distribuição geográfica de *Phaethornis curiosus* (azul), *P. augusti* (vermelho) e *P. incanescens* (verde) a partir dos espécimes analisados.



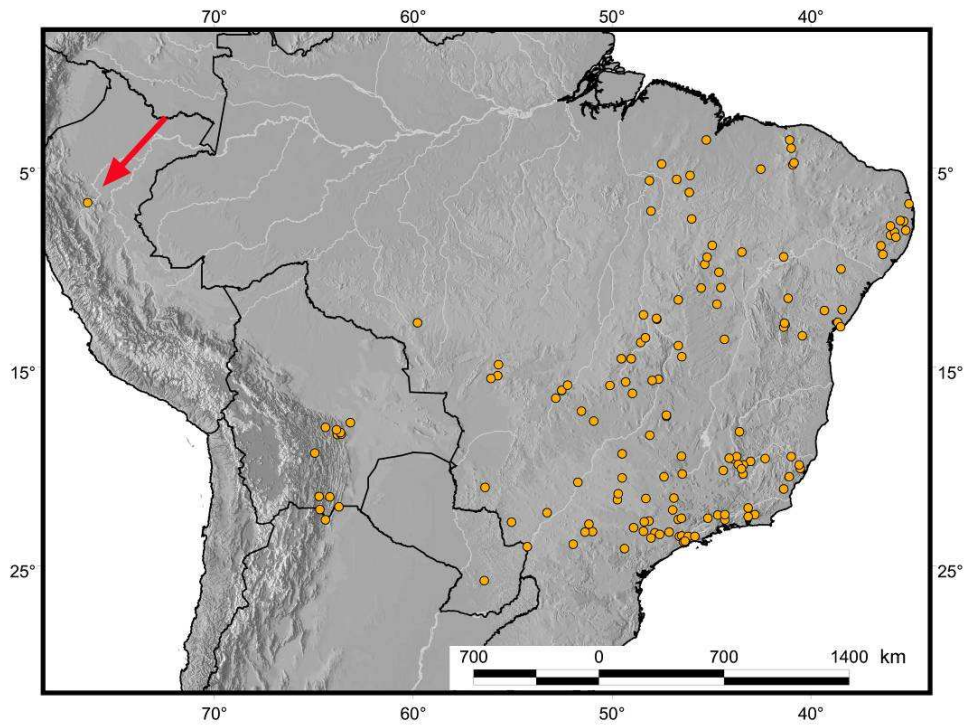


Figura 82: Distribuição geográfica de *Phaethornis pretrei* a partir dos espécimes analisados.

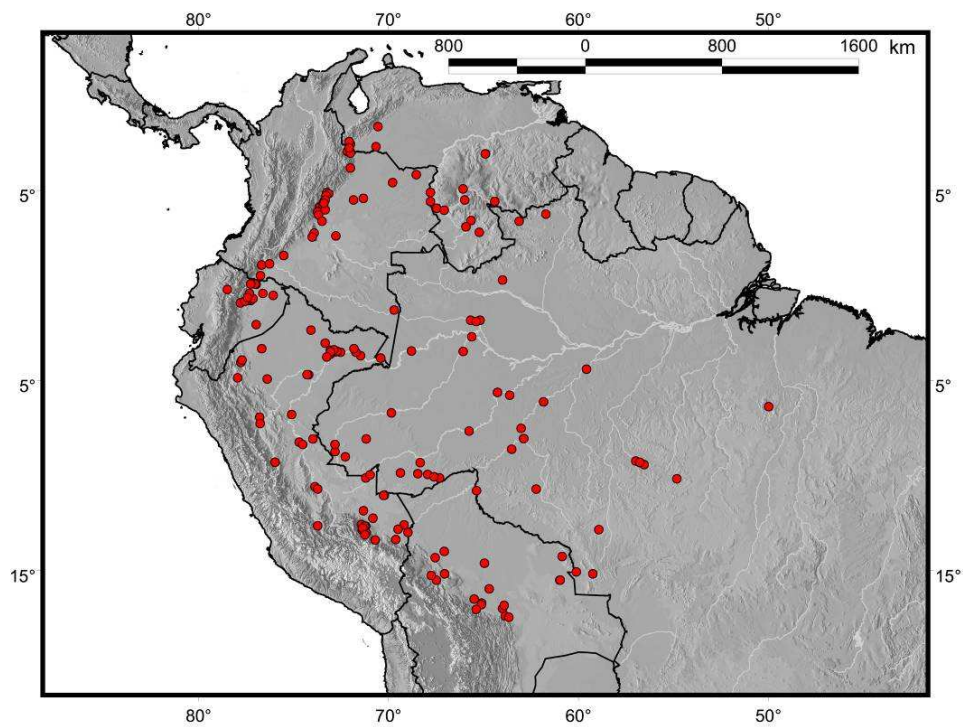


Figura 83: Distribuição geográfica de *Phaethornis hispidus* a partir dos espécimes analisados.

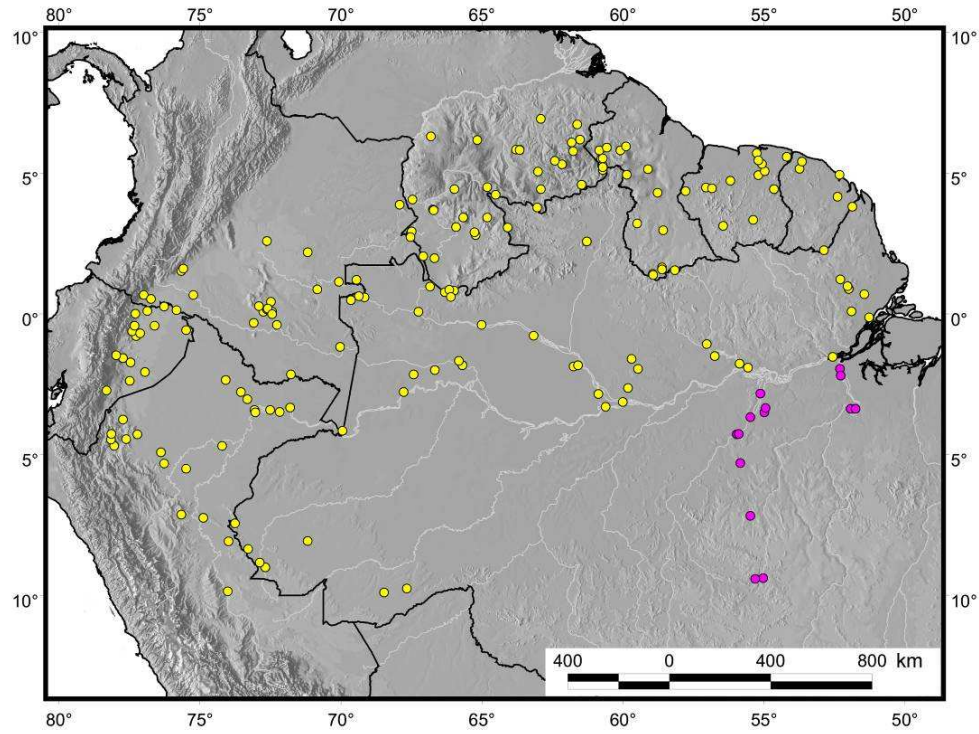


Figura 84: Distribuição geográfica de *Phaethornis bourcieri* (amarelo) e *P. major* (rosa) a partir dos espécimes analisados.

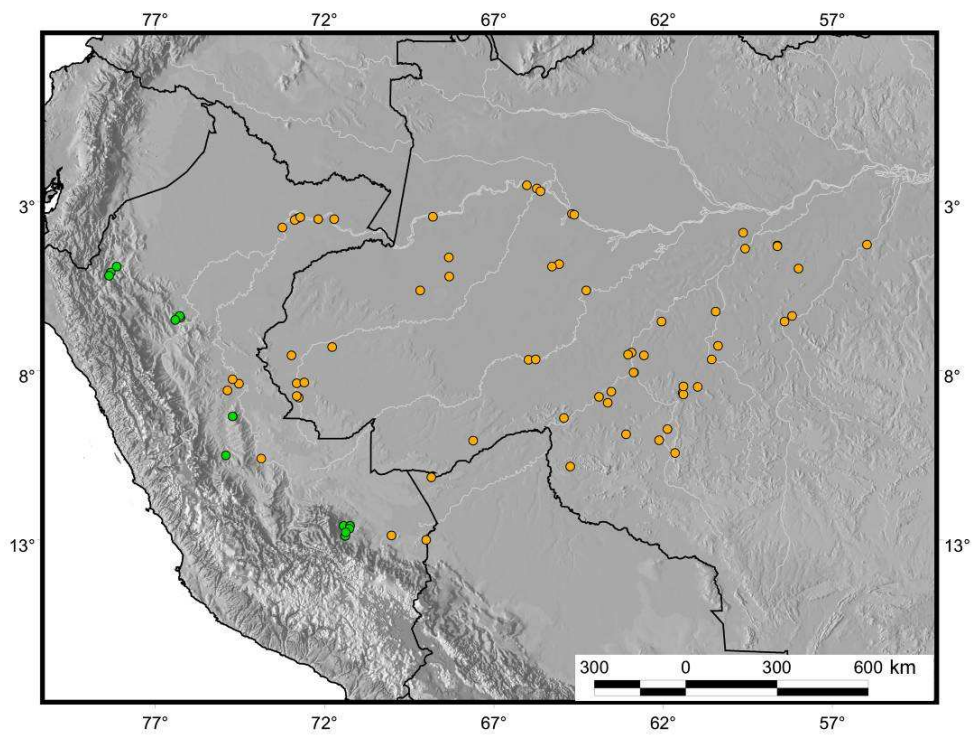


Figura 85: Distribuição geográfica de *Phaethornis koepckeae* (verde) e *P. philippii* (laranja) a partir dos espécimes analisados.

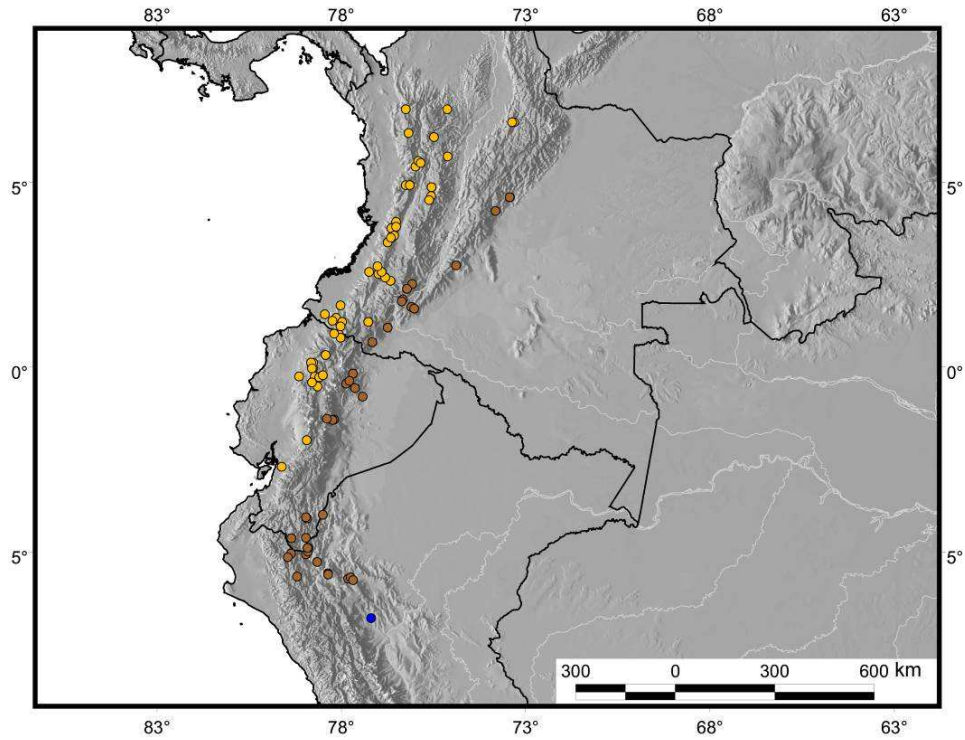


Figura 86: Distribuição geográfica de *Phaethornis syrmatophorus* (laranja), *P. columbianus* (marrom) e *P. huallagae* (azul) a partir dos espécimes analisados.

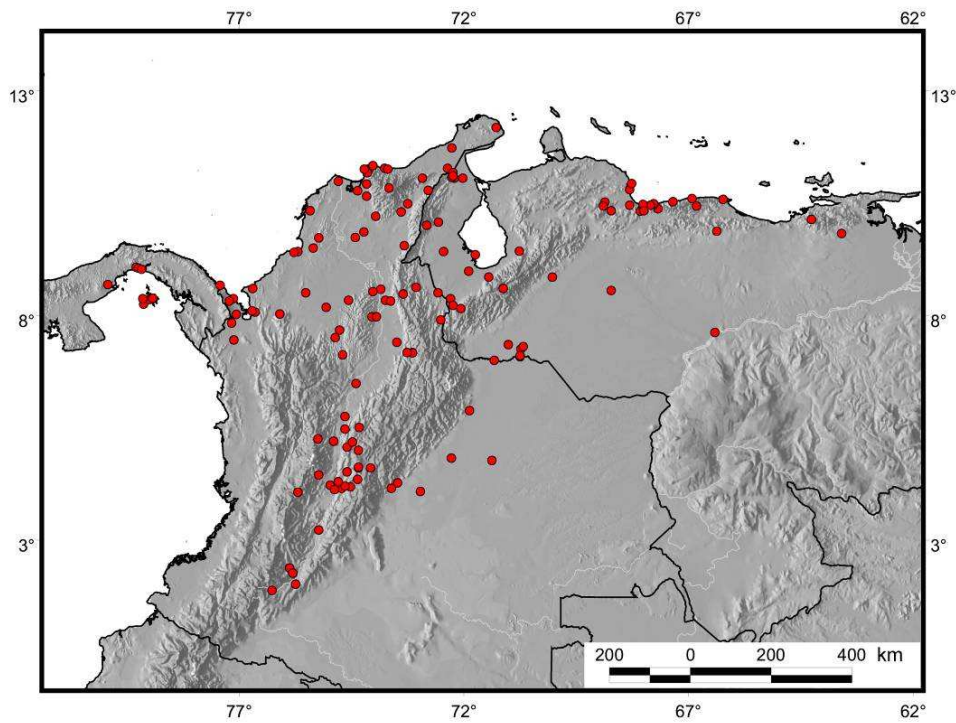


Figura 87: Distribuição geográfica de *Phaethornis anthophilus* a partir dos espécimes analisados.

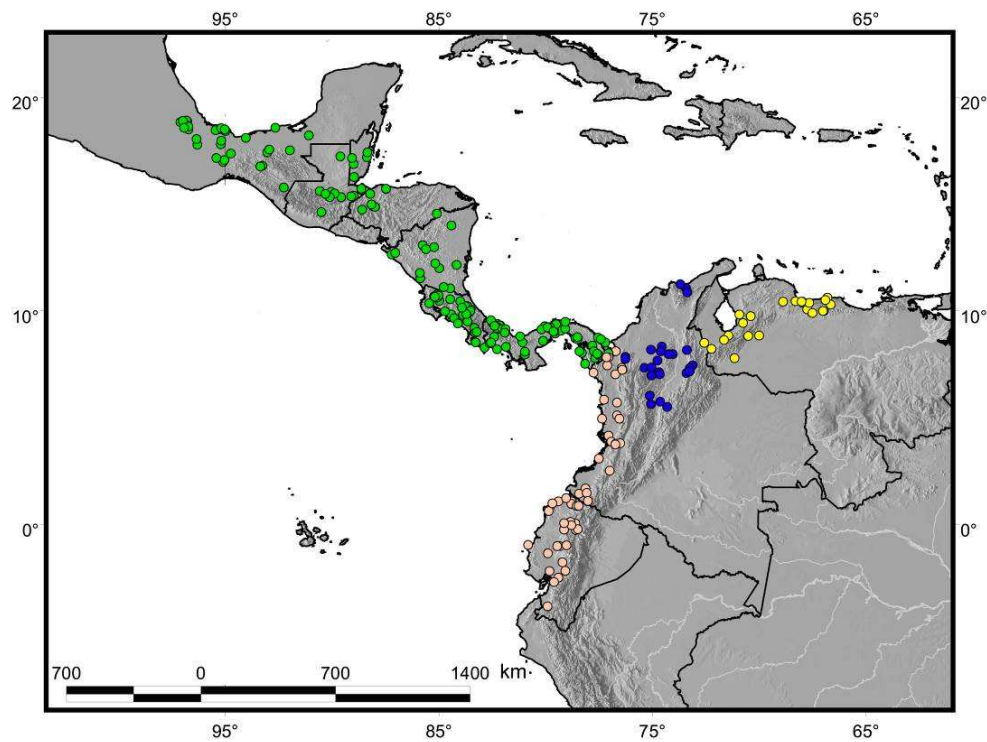


Figura 88: Distribuição geográfica do complexo *Phaethornis striigularis* a partir dos espécimes analisados: *P. saturatus* (verde), *P. subrufescens* (verdes) e *P. striigularis* (azul) e *P. ignobilis* (amarelo).

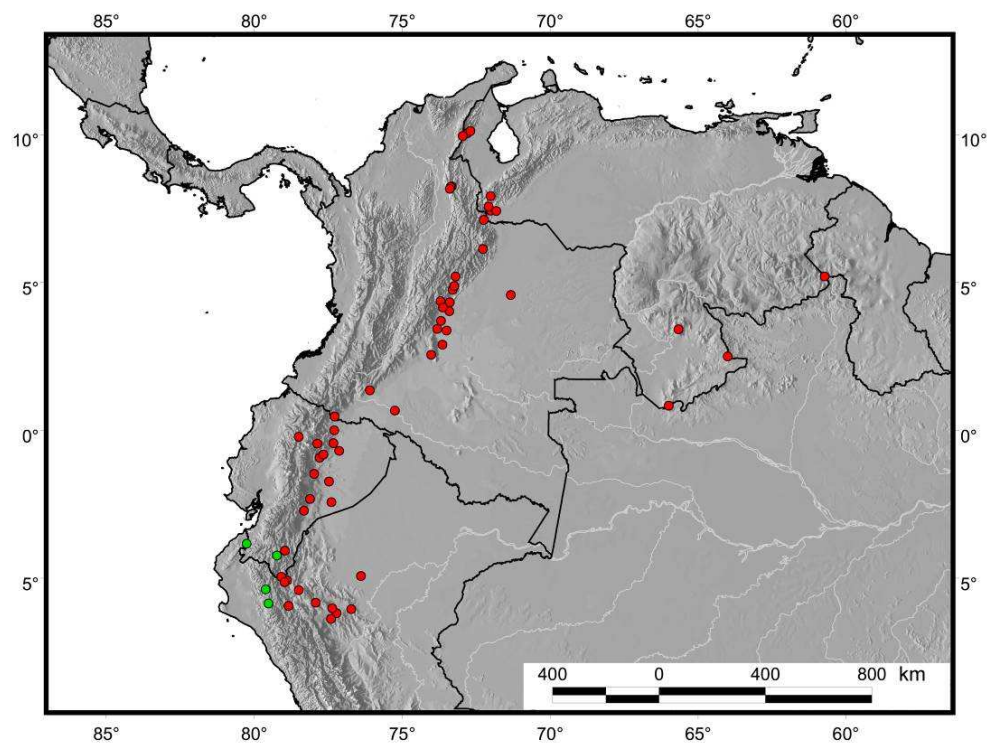


Figura 89: Distribuição geográfica de *Phaethornis porcellae* (verde) e *P. griseogularis* (vermelho) a partir dos espécimes analisados.

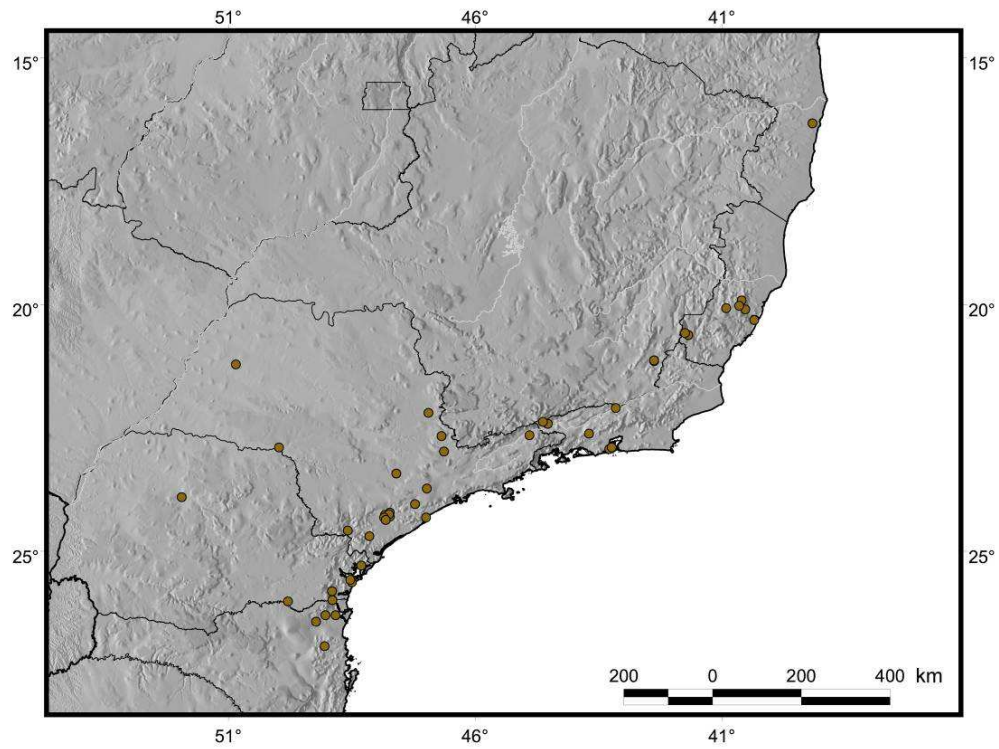


Figura 90: Distribuição geográfica de *Phaethornis squalidus* a partir dos espécimes analisados.

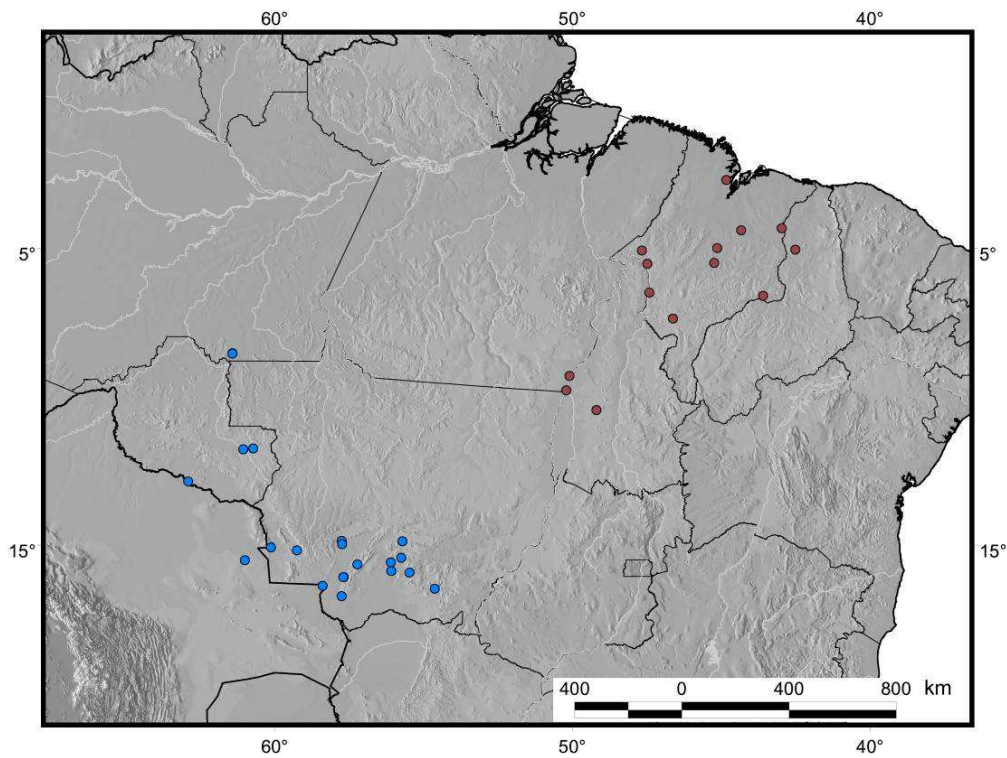


Figura 91: Distribuição geográfica de *Phaethornis nattereri* (azul) e *P. maranhaoensis* (bordô) a partir dos espécimes analisados.

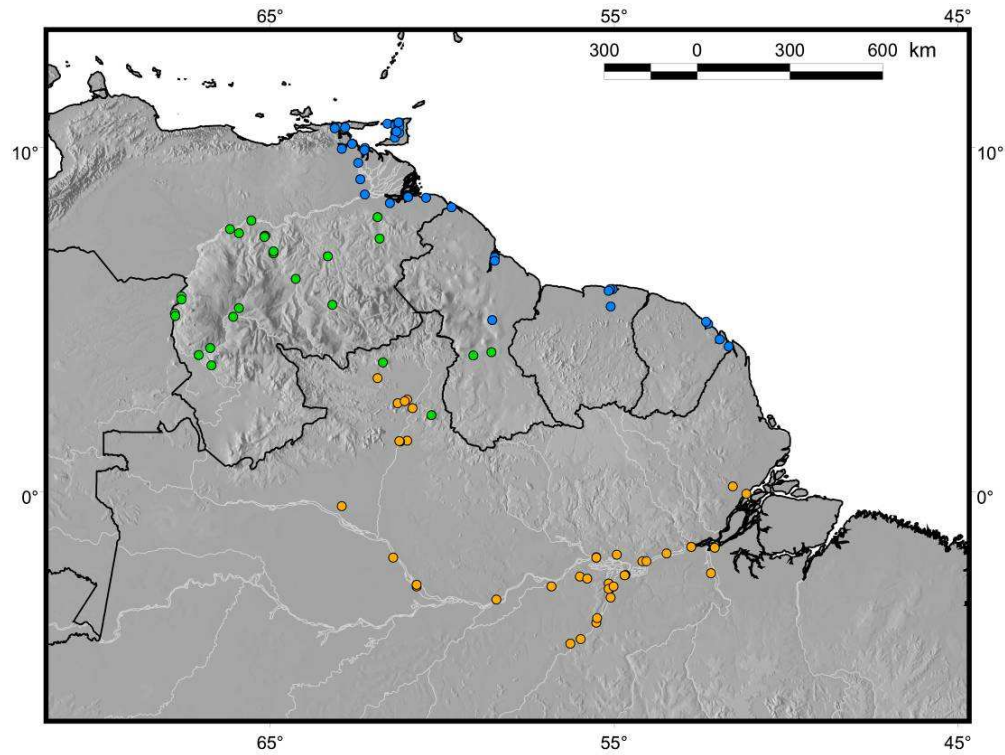


Figura 92: Distribuição geográfica de *Phaethornis longuemareus* (azul), *P. rufurumii* (verde) e *P. amazonicus* (laranja) a partir dos espécimes analisados.

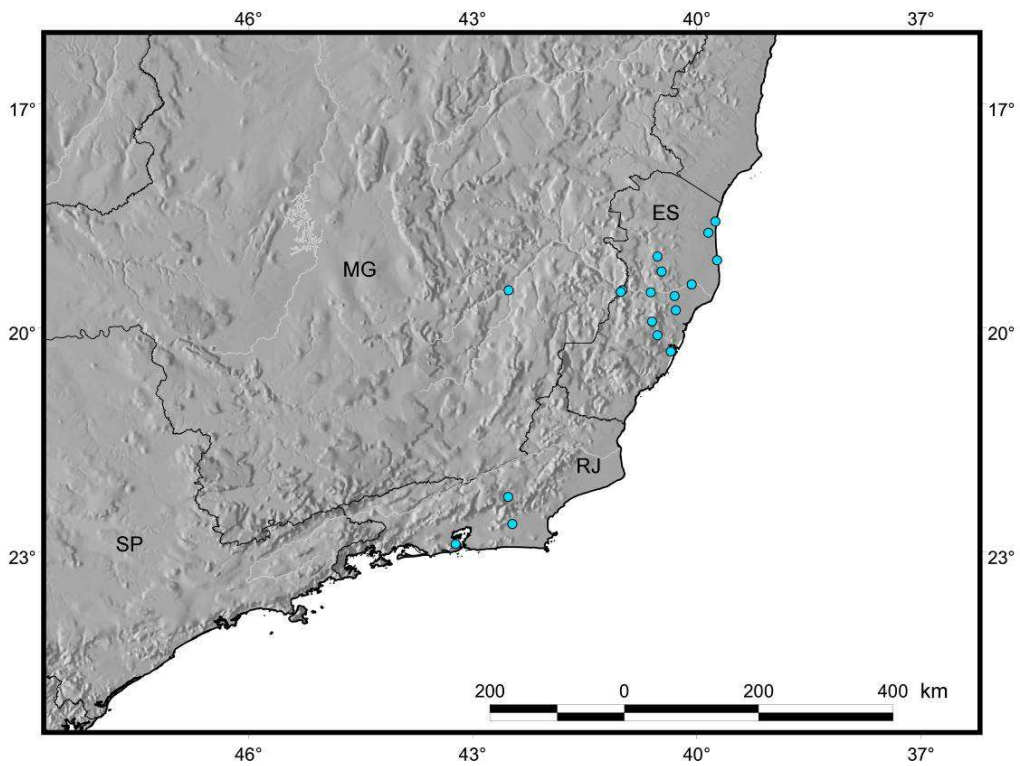


Figura 93: Distribuição geográfica de *Phaethornis idaliae* a partir dos espécimes analisados.

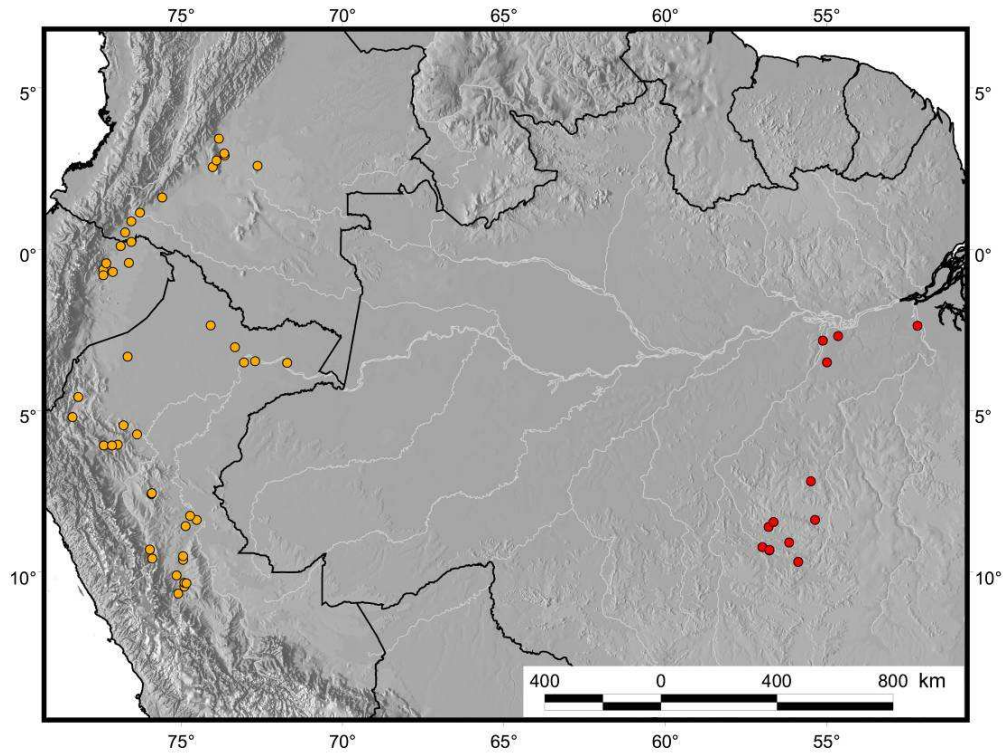


Figura 94: Distribuição geográfica de *Phaethornis atrimentalis* (laranja) e *P. aethopyga* (vermelho) a partir dos espécimes analisados.

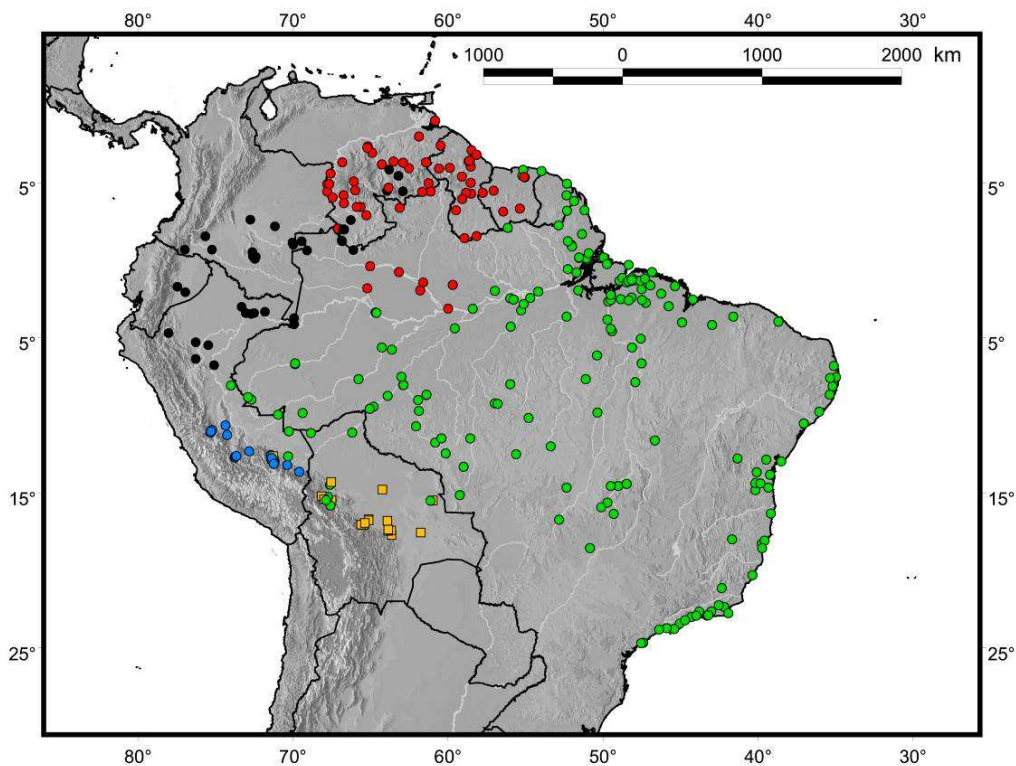


Figura 95: Distribuição geográfica do complexo *Phaethornis ruber-stuarti* a partir dos espécimes analisados: *P. nigricinctus* (preto), *P. ruber* (vermelho), *P. pygmaeus* (verde), *P. longipennis* (azul) e *P. stuarti* (laranja). Notar as áreas de simpatria e parapatria.

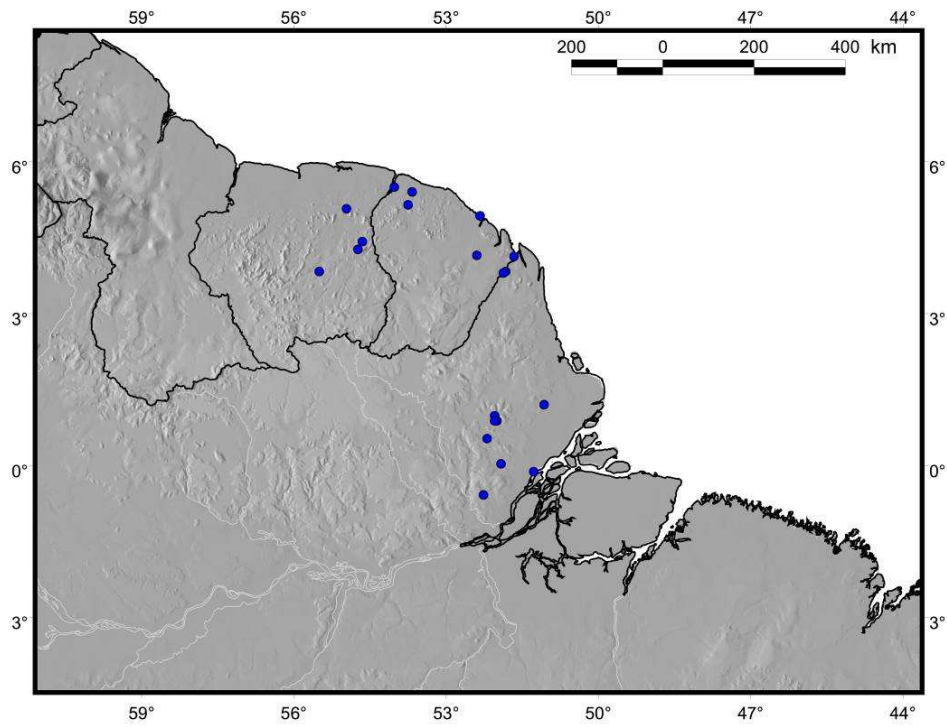


Figura 96: Distribuição geográfica de *Phaethornis malaris* a partir dos espécimes analisados.

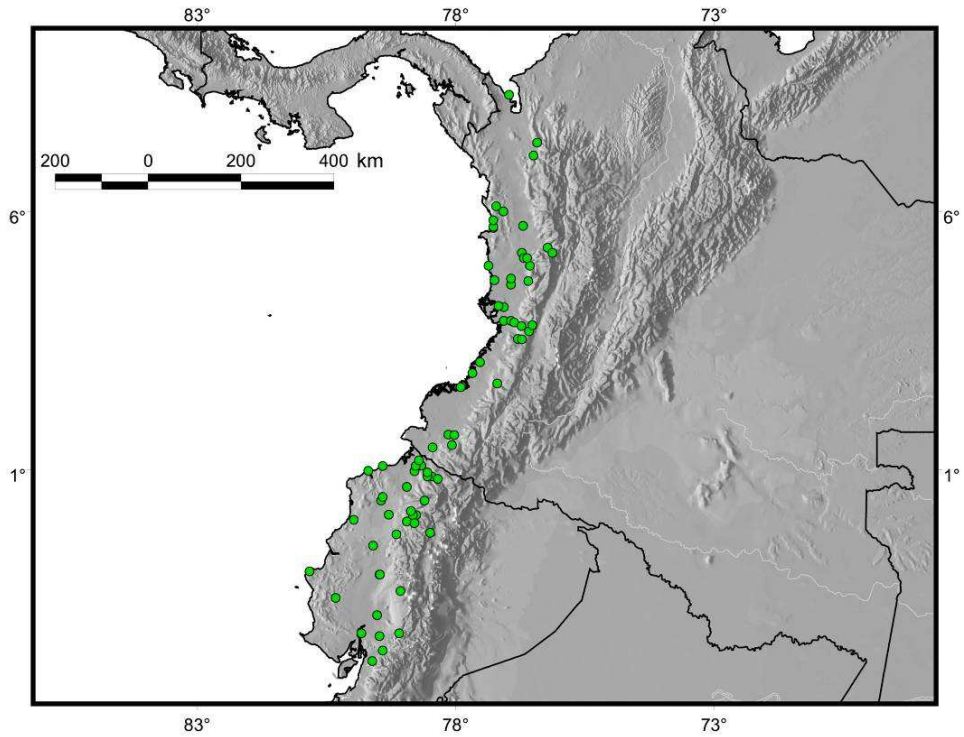


Figura 97: Distribuição geográfica de *Phaethornis yaruqui* a partir dos espécimes analisados.



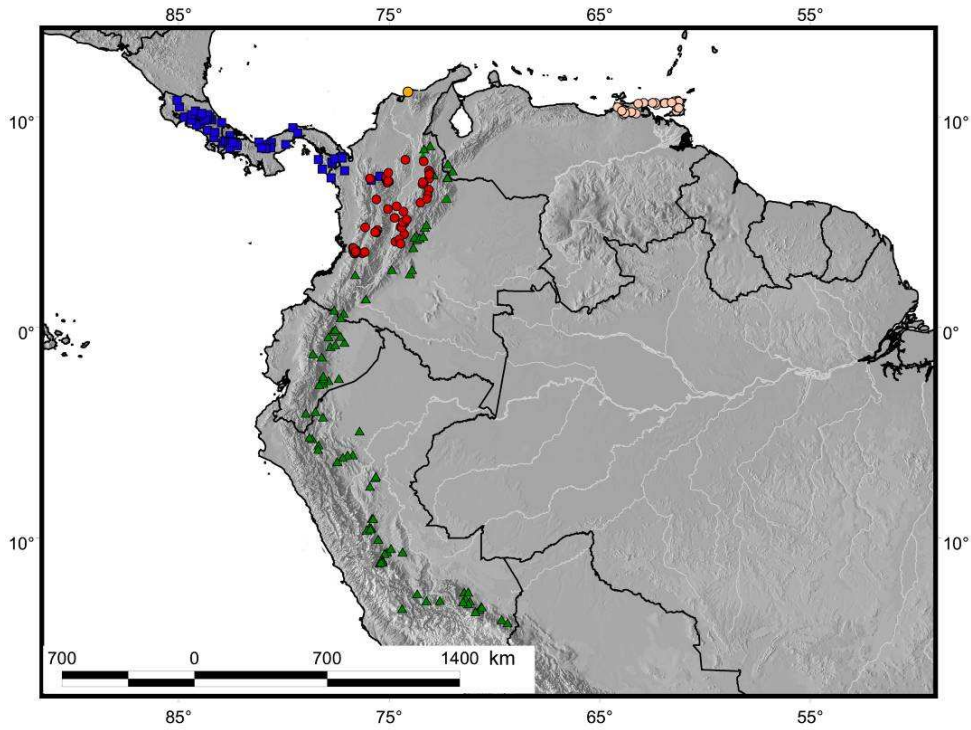


Figura 98: Distribuição geográfica de *Phaethornis complexus guy* a partir dos espécimes analisados: *P. coruscus* (azul), *P. emiliae* (vermelho), *P. apicalis* (verde) e *P. guy* (rosa). Em laranja está indicada a procedência do *P. aff. emiliae* de coloração avermelhada (possível táxon novo).

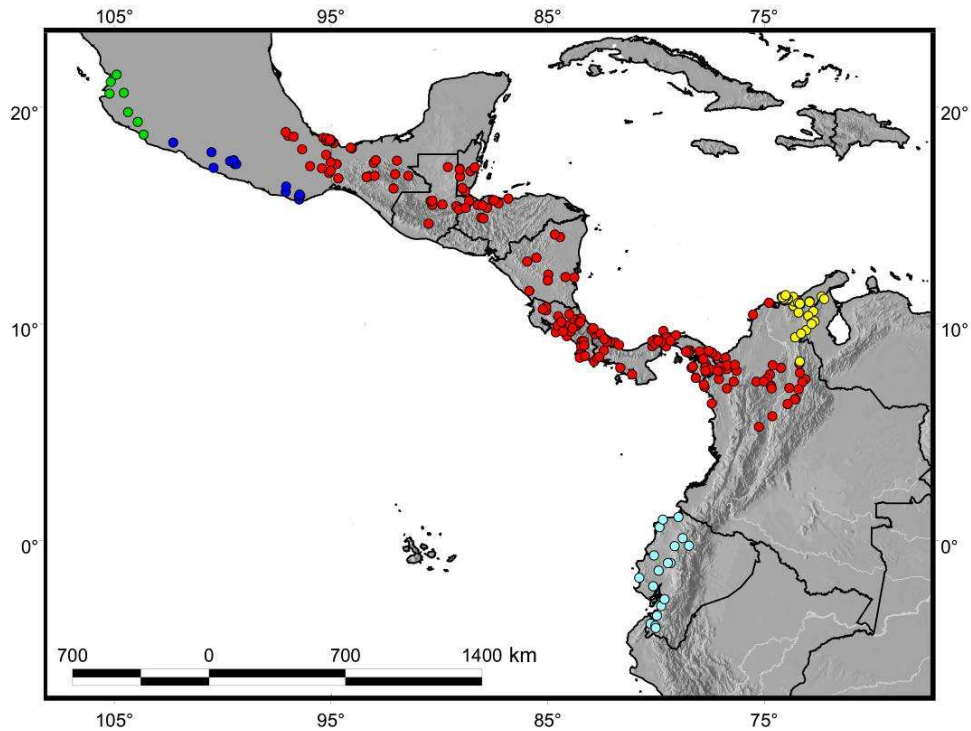


Figura 99: Distribuição geográfica do complexo *Phaethornis longirostris* a partir dos espécimes analisados: *P. griseoventer* (verde), *P. mexicanus* (azul-escuro), *P. longirostris* (vermelho), *P. susurrus* (amarelo) e *P. baroni* (azul-claro).

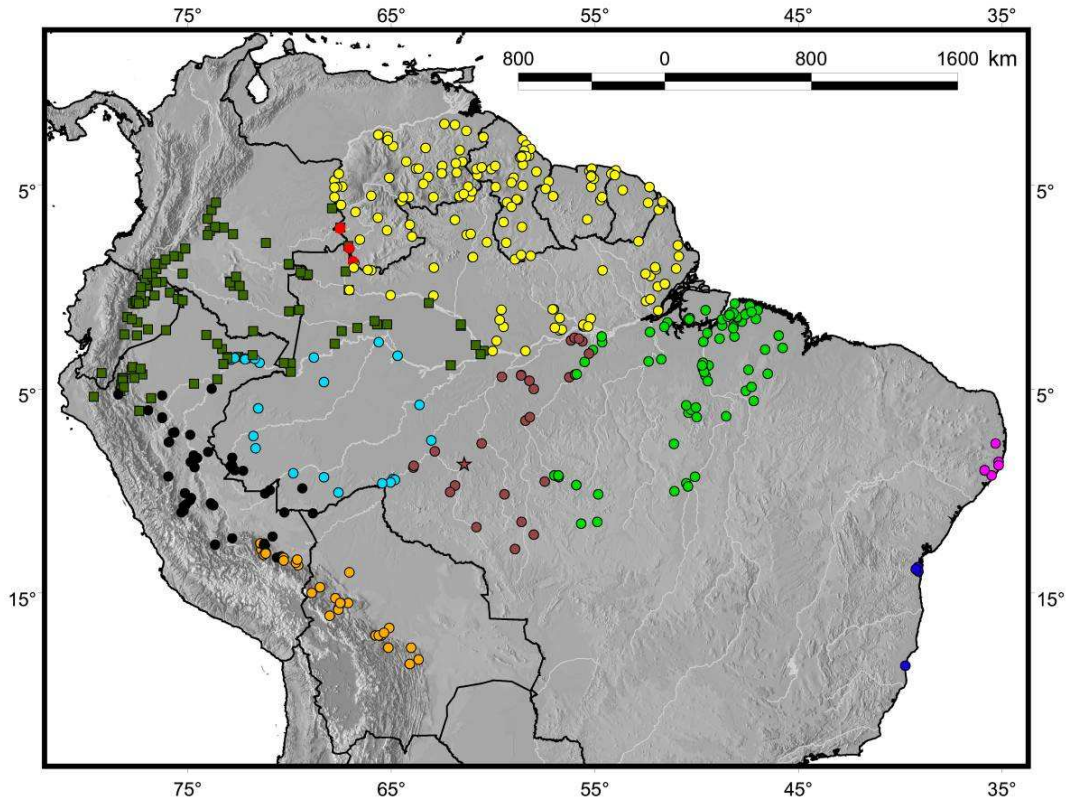


Figura 100: Distribuição geográfica do complexo *Phaethornis superciliosus* a partir dos espécimes analisados: *P. superciliosus* (amarelo), *P. ochraceiventris* (azul-claro), *P. insignis* (bordô), *P. muelleri* (verde-claro), *P. bolivianus* (laranja), *P. camargoi* (rosa) e *P. margarettae* (azul-escuro). A população de *P. moorei* está representada dividida entre os espécimes de ventre pálido a amarronzado (quadrado verde-oliva) e aqueles de fenótipo mais ocráceo e mais variável, incluindo espécimes tradicionalmente nomeados “*ucayalii*” (círculos pretos). Em vermelho estão indicados espécimes intermediários entre *P. superciliosus* e *P. moorei*. A estrela dentro da distribuição de *P. insignis* indica o local de ocorrência do espécime MPEG 57532, dentro do interflúvio Ji-Paraná-Aripuanã (possível táxon novo).

## 9. Apêndice

**Lista dos espécimes examinados.** Os espécimes estão citados por ordem alfabética de identificação taxonômica, a seguir hierarquicamente por país, estado e localidade (igualmente ordenados alfabeticamente, respeitando-se a hierarquia). As coordenadas geográficas são dadas em graus decimais. Apenas as fontes de coordenadas diferentes dos tradicionais dicionários geográficos ornitológicos para cada país são indicadas.

Taxon	Coleção	Número de tombo	País	Estado	Local	Latitude	Longitude	Fonte de coordenadas
<i>aethopyga</i>	RG	10236	Brasil	Mato Grosso	Mundo Novo, rio Cristalino	-9,68	-55,88	
<i>aethopyga</i>	RG	10237	Brasil	Mato Grosso	Mundo Novo, rio Cristalino	-9,68	-55,88	
<i>aethopyga</i>	MZUSP	88780	Brasil	Mato Grosso	Paranatia	-9,31	-56,78	
<i>aethopyga</i>	MPEG	59119	Brasil	Pará	20 km SW de Novo Progresso	-7,18	-55,5	
<i>aethopyga</i>	MPEG	59120	Brasil	Pará	20 km SW de Novo Progresso	-7,18	-55,5	
<i>aethopyga</i>	MPEG	59118	Brasil	Pará	Altamira, 30 km SW Castelo dos Sonhos, Fazenda Jamanxin	-8,38	-55,37	
<i>aethopyga</i>	MNRJ	33105	Brasil	Pará	Alto Cururú	-8,45	-56,65	
<i>aethopyga</i>	AMNH	285949	Brasil	Pará	Caxiricatuba, rio Tapajós	-2,83	-55,13	
<i>aethopyga</i>	AMNH	285951	Brasil	Pará	Caxiricatuba, rio Tapajós	-2,83	-55,13	
<i>aethopyga</i>	CMNH	74518	Brasil	Pará	Colônia do Mojuí, Rio Cururú	-2,69	-54,66	Google Earth
<i>aethopyga</i>	MPEG	53833	Brasil	Pará	Floresta Nacional do Tapajós, Estrada Santarém/Cuiabá km 117	-3,5	-55	
<i>aethopyga</i>	MZUSP	81172	Brasil	Pará	Jacareacanga, marg. dir. rio Teles Pires	-9,23	-57	
<i>aethopyga</i>	MZUSP	81173	Brasil	Pará	Jacareacanga, marg. dir. rio Teles Pires	-9,23	-57	
<i>aethopyga</i>	MZUSP	81174	Brasil	Pará	Jacareacanga, marg. dir. rio Teles Pires	-9,32	-56,78	
<i>aethopyga</i>	MZUSP	81175	Brasil	Pará	Jacareacanga, marg. dir. rio Teles Pires	-9,32	-56,78	
<i>aethopyga</i>	MZUSP	81176	Brasil	Pará	Jacareacanga, marg. dir. rio Teles Pires	-9,32	-56,78	
<i>aethopyga</i>	MZUSP	81177	Brasil	Pará	Jacareacanga, marg. dir. rio Teles Pires	-9,31	-56,78	
<i>aethopyga</i>	MZUSP	81857	Brasil	Pará	Jacareacanga, marg. dir. rio Teles Pires	-9,31	-56,78	
<i>aethopyga</i>	MZUSP	81858	Brasil	Pará	Jacareacanga, marg. dir. rio Teles Pires	-9,31	-56,78	
<i>aethopyga</i>	MZUSP	78716	Brasil	Pará	Jacareacanga, marg. dir. rio Teles Pires	-8,6	-56,8	
<i>aethopyga</i>	MZUSP	78717	Brasil	Pará	margem direita do rio Cunuru, Jacareacanga	-9,08	-56,17	
<i>aethopyga</i>	MZUSP	88721	Brasil	Pará	margem direita do rio São Benedito, Jacareacanga	-9,08	-56,17	
<i>amazonicus</i>	MZUSP	62922	Brasil	Pará	Porto de Moz, Peri, marg. esq. do Xingu	-2,37	-52,19	
<i>amazonicus</i>	RG	6104	Brasil	Amapá	Santana	-0,07	-51,17	
<i>amazonicus</i>	RG	7253	Brasil	Amapá	Santana	-0,07	-51,17	
<i>amazonicus</i>	RG	7254	Brasil	Amapá	Santana	-0,07	-51,17	
<i>amazonicus</i>	RG	6105	Brasil	Amapá	Santana	-0,07	-51,17	
<i>amazonicus</i>	RG	6106	Brasil	Amapá	Santana	-0,07	-51,17	
<i>amazonicus</i>	RG	6643	Brasil	Amapá	Santana	-0,07	-51,17	
<i>amazonicus</i>	RG	6641	Brasil	Amapá	Santana	-0,07	-51,17	
<i>amazonicus</i>	RG	6102	Brasil	Amapá	Santana	-0,07	-51,17	
<i>amazonicus</i>	RG	6640	Brasil	Amapá	Santana	-0,07	-51,17	
<i>amazonicus</i>	MZUSP	82355	Brasil	Amapá	Santana, próx. com. Vila Nova	0,15	-51,55	
<i>amazonicus</i>	MZUSP	19443	Brasil	Amazonas	Itaocatiara	-3,13	-58,42	
<i>amazonicus</i>	LSUMZ	165764	Brasil	Amazonas	Munic. Novo Airão: Arquipélago das Anavilhanas	-2,7	-60,75	
<i>amazonicus</i>	MPEG	52966	Brasil	Amazonas	Novo Airão, Arquipélago das Anavilhanas	-2,75	-60,75	
<i>amazonicus</i>	MPEG	59345	Brasil	Amazonas	Rio Aracá, Barcelos	-0,42	-62,93	
<i>amazonicus</i>	MPEG	60074	Brasil	Amazonas	Rio Negro, Ilha Jussara, frente foz Rio Jauú	-1,92	-61,43	
<i>amazonicus</i>	AMNH	277657	Brasil	Amazonas	Vila Bela Imperatriz (Atual Parintins), foz rio Andirá, ao sul do rio Amazonas	-2,75	-56,82	
<i>amazonicus</i>	AMNH	277658	Brasil	Amazonas	Vila Bela Imperatriz (Atual Parintins), foz rio Andirá, ao sul do rio Amazonas	-2,75	-56,82	
<i>amazonicus</i>	MZUSP	32031	Brasil	Pará	Aramanai, rio Tapajós	-2,42	-54,68	
<i>amazonicus</i>	ZMB	311702	Brasil	Pará	Boim	-2,82	-55,17	
<i>amazonicus</i>	ZMB	311704	Brasil	Pará	Boim	-2,82	-55,17	
<i>amazonicus</i>	MCZ	173646	Brasil	Pará	Boim, Rio Tapajós	-2,82	-55,17	
<i>amazonicus</i>	AMNH	285943	Brasil	Pará	Caxiricatuba, Rio Tapajoz	-2,83	-55,13	
<i>amazonicus</i>	AMNH	285944	Brasil	Pará	Caxiricatuba, Rio Tapajoz	-2,83	-55,13	
<i>amazonicus</i>	RG	7146	Brasil	Pará	Fordlândia	-3,67	-55,5	
<i>amazonicus</i>	MZUSP	58279	Brasil	Pará	Fordlândia, rio Tapajós	-3,67	-55,5	
<i>amazonicus</i>	AMNH	288311	Brasil	Pará	Igarapé Amorin, Rio Tapajoz	-2,53	-55,78	Vanzolini (1992)
<i>amazonicus</i>	AMNH	288312	Brasil	Pará	Igarapé Amorin, Rio Tapajoz	-2,53	-55,78	Vanzolini (1992)
<i>amazonicus</i>	AMNH	288313	Brasil	Pará	Igarapé Amorin, Rio Tapajoz	-2,53	-55,78	Vanzolini (1992)
<i>amazonicus</i>	MZUSP	20080	Brasil	Pará	igarapé Botoussu, rio Amazonas	-1,83	-54,92	
<i>amazonicus</i>	AMNH	285947	Brasil	Pará	Igarapé Brabo, Rio Tapajoz	-2,67	-55,17	Vanzolini (1992)
<i>amazonicus</i>	AMNH	285948	Brasil	Pará	Igarapé Brabo, Rio Tapajoz	-2,67	-55,17	Vanzolini (1992)
<i>amazonicus</i>	MZUSP	83566	Brasil	Pará	ilha de Ipanema, rio Amazonas, Almeirim	-1,61	-52,77	
<i>amazonicus</i>	AMNH	479080	Brasil	Pará	Iltatuba, Santarém	-4,28	-55,98	

Taxon	Coleção	Número de tombo	País	Estado	Local	Latitude	Longitude	Fonte de coordenadas
<i>amazonicus</i>	AMNH	479081	Brasil	Pará	Itaituba, Santarem	-4,28	-55,98	
<i>amazonicus</i>	MPEG	62213	Brasil	Pará	Juruti, Plató Capiranga	-2,47	-56	
<i>amazonicus</i>	ANSP	129350	Brasil	Pará	Lago Cuipueua, Rio Amazonas	-1,9	-55,53	
<i>amazonicus</i>	MCZ	173647	Brasil	Pará	Lago Cuipueua, Rio Amazonas	-1,9	-55,53	
<i>amazonicus</i>	MCZ	173648	Brasil	Pará	Lago Cuipueua, Rio Amazonas	-1,9	-55,53	
<i>amazonicus</i>	MCZ	173649	Brasil	Pará	Lago Cuipueua, Rio Amazonas	-1,9	-55,53	
<i>amazonicus</i>	MCZ	173650	Brasil	Pará	Lago Cuipueua, Rio Amazonas	-1,9	-55,53	
<i>amazonicus</i>	MCZ	173652	Brasil	Pará	Lago Cuipueua, Rio Amazonas	-1,9	-55,53	
<i>amazonicus</i>	ZMB	311703	Brasil	Pará	Mararí, Santarém	-2,43	-54,7	
<i>amazonicus</i>	ZMB	311698	Brasil	Pará	Monte Alegre	-2,02	-54,07	
<i>amazonicus</i>	MPEG	60997	Brasil	Pará	Monte Alegre, Parque Estadual Monte Alegre	-2,03	-54,18	
<i>amazonicus</i>	MPEG	60998	Brasil	Pará	Monte Alegre, Parque Estadual Monte Alegre	-2,03	-54,18	
<i>amazonicus</i>	MPEG	60999	Brasil	Pará	Monte Alegre, Parque Estadual Monte Alegre	-2,03	-54,18	
<i>amazonicus</i>	MPEG	61000	Brasil	Pará	Monte Alegre, Parque Estadual Monte Alegre, Ilha Grande	-2,03	-54,18	
<i>amazonicus</i>	MPEG	61001	Brasil	Pará	Monte Alegre, Parque Estadual Monte Alegre, Ilha Grande	-2,03	-54,18	
<i>amazonicus</i>	MPEG	61002	Brasil	Pará	Monte Alegre, Parque Estadual Monte Alegre, Ilha Grande	-2,03	-54,18	
<i>amazonicus</i>	MPEG	61003	Brasil	Pará	Monte Alegre, Parque Estadual Monte Alegre, Ilha Grande	-2,03	-54,18	
<i>amazonicus</i>	MPEG	61004	Brasil	Pará	Monte Alegre, Parque Estadual Monte Alegre, Ilha Grande	-2,03	-54,18	
<i>amazonicus</i>	MNRJ	17989	Brasil	Pará	Monte Alegre, Rio Amazonas	-2,02	-54,07	
<i>amazonicus</i>	MNRJ	17990	Brasil	Pará	Monte Alegre, Rio Amazonas	-2,02	-54,07	
<i>amazonicus</i>	MZUSP	10892	Brasil	Pará	Obidos	-1,92	-55,52	
<i>amazonicus</i>	AMNH	479083	Brasil	Pará	Obidos	-1,92	-55,52	
<i>amazonicus</i>	MZUSP	88720	Brasil	Pará	Porto de Moz, Peri, marg. esq. do Xingu	-2,37	-52,19	
<i>amazonicus</i>	AMNH	429199	Brasil	Pará	Porto de Moz, Rio Xingu	-2,37	-52,19	
<i>amazonicus</i>	MZUSP	89777	Brasil	Pará	Praíha	-1,8	-53,48	
<i>amazonicus</i>	MPEG	6482	Brasil	Pará	Rio Tapajós, Ilha de Goyana	-4,42	-56,28	
<i>amazonicus</i>	RG	10109	Brasil	Pará	Santa Cruz, Maguari	-2,75	-55,02	
<i>amazonicus</i>	CMNH	72810	Brasil	Pará	Santarém, margem direita do rio Tapajós	-2,43	-54,7	
<i>amazonicus</i>	CMNH	73233	Brasil	Pará	Santarém, margem direita do rio Tapajós	-2,43	-54,7	
<i>amazonicus</i>	CMNH	78165	Brasil	Pará	Santarém, margem direita do rio Tapajós	-2,43	-54,7	
<i>amazonicus</i>	CMNH	78166	Brasil	Pará	Santarém, margem direita do rio Tapajós	-2,43	-54,7	
<i>amazonicus</i>	AMNH	148270	Brasil	Pará	Santarém, margem direita do rio Tapajós	-2,43	-54,7	
<i>amazonicus</i>	AMNH	148271	Brasil	Pará	Santarém, margem direita do rio Tapajós	-2,43	-54,7	
<i>amazonicus</i>	MCZ	173643	Brasil	Pará	Santarém, Rio Tapajós	-2,43	-54,7	
<i>amazonicus</i>	MCZ	173644	Brasil	Pará	Santarém, Rio Tapajós	-2,43	-54,7	
<i>amazonicus</i>	AMNH	429195	Brasil	Pará	Tapara, Rio Xingu	-1,63	-52,08	
<i>amazonicus</i>	AMNH	429196	Brasil	Pará	Tapara, Rio Xingu	-1,63	-52,08	
<i>amazonicus</i>	AMNH	429197	Brasil	Pará	Tapara, Rio Xingu	-1,63	-52,08	
<i>amazonicus</i>	AMNH	429198	Brasil	Pará	Tapara, Rio Xingu	-1,63	-52,08	
<i>amazonicus</i>	ANSP	129349	Brasil	Pará	Tauary, R. Tapajoz	-3,08	-55,1	
<i>amazonicus</i>	AMNH	285945	Brasil	Pará	Tauary, Rio Tapajoz	-3,08	-55,1	
<i>amazonicus</i>	AMNH	285946	Brasil	Pará	Tauary, Rio Tapajoz	-3,08	-55,1	
<i>amazonicus</i>	AMNH	479082	Brasil	Pará	Uruçutiuba, Santarem	-3,8	-55,53	Vanzolini (1992)
<i>amazonicus</i>	MZUSP	40661	Brasil	Pará	Vista Alegre, rio Amazonas	2,57	-61,3	
<i>amazonicus</i>	MPEG	45685	Brasil	Roraima	Mucajai, Colônia do Apiatú	2,63	-61,1	
<i>amazonicus</i>	MPEG	57816	Brasil	Roraima	Mucajai, Vila Tamandaré	2,63	-61,1	
<i>amazonicus</i>	MPEG	58326	Brasil	Roraima	Mucajai, Vila Tamandaré, Sítio São Lucas	1,48	-61,02	
<i>amazonicus</i>	INPA	nd	Brasil	Roraima	PARNA Viruá, marg. esq. rio Branco	1,47	-61,25	
<i>amazonicus</i>	MPEG	56287	Brasil	Roraima	Rio Branco, margem esquerda, Caracará, Parna Viruá, Ilha Aliança	1,47	-61,25	
<i>amazonicus</i>	MPEG	56804	Brasil	Roraima	Rio Branco, margem esquerda, Caracará, Parna Viruá, Ilha Aliança	1,47	-61,25	
<i>amazonicus</i>	MPEG	56288	Brasil	Roraima	Rio Branco, margem esquerda, Caracará, Parna Viruá, Ilha Aliança	1,45	-61,23	
<i>amazonicus</i>	MZUSP	55847	Brasil	Roraima	Rio Mucajai, afluente ocidental rio Branco	2,42	-60,87	
<i>amazonicus</i>	MPEG	26891	Brasil	Roraima	Rio Mucajai, sul de Boa Vista	2,67	-61,03	
<i>amazonicus</i>	MPEG	39024	Brasil	Roraima	Rio Uruçutiuba, Ilha de Maracá	3,3	-61,88	
<i>anthophilus</i>	USNM	401461	Colômbia	Antioquia	El Real, Rio Nechi	7,67	-74,77	
<i>anthophilus</i>	AMNH	121538	Colômbia	Antioquia	Puerto Berrio, rio Magdalena	6,48	-74,4	
<i>anthophilus</i>	ICN	33498	Colômbia	Antioquia	Segovia, Yda. Rio Bagre Malena, Finca La Esperanza, Sma de San Lucas	7,12	-74,7	

Taxon	Colección	Número de tombo	País	Estado	Local	Latitud	Longitud	Fuente de coordenadas
<i>anthophilus</i>	IaVH	4386	Colombia	Antioquia	Turbo, PNN los Kattios, Tangarra, Río Atrato, marg. D.	8,1	-76,72	
<i>anthophilus</i>	ICN	34229	Colombia	Antioquia	Turbo, Vda. El Tres	8,07	-76,65	
<i>anthophilus</i>	IaVH	4370	Colombia	Antioquia	Turbo, vda. La Pola, Río Leon, Caño a los Mangos, PNN Los Kattios			
<i>anthophilus</i>	IaVH	4367	Colombia	Antioquia	Turbo, vda. La Pola, Río Leon, Caño a los Mangos, PNN Los Kattios			
<i>anthophilus</i>	IaVH	4369	Colombia	Antioquia	Turbo, vda. La Pola, Río Leon, Caño a los Mangos, PNN Los Kattios			
<i>anthophilus</i>	ICN	34331	Colombia	Antioquia	Zaragoza, El Diceseis, Ciénaga Tafar	7,5	-74,87	
<i>anthophilus</i>	ICN	28277	Colombia	Arauca	Arauca, Casco urbano	7,08	-70,75	
<i>anthophilus</i>	ICN	28182	Colombia	Arauca	Arauca, Casco urbano	7,08	-70,75	
<i>anthophilus</i>	ICN	31060	Colombia	Arauca	Caño Limón, ca. 50 km W Arauca	7	-71,33	
<i>anthophilus</i>	ICN	30967	Colombia	Arauca	Caño Limón, ca. 50 km W Arauca	7	-71,33	
<i>anthophilus</i>	ICN	31059	Colombia	Arauca	Caño Limón, ca. 50 km W Arauca	7	-71,33	
<i>anthophilus</i>	ICN	30992	Colombia	Arauca	Caño Limón, ca. 50 km W Arauca	7	-71,33	
<i>anthophilus</i>	IaVH	7816	Colombia	Arauca	El Desuare, Caño Agua Limon, c. 6 km de la confluencia com el río	7	-71,33	
<i>anthophilus</i>	BMNH	1887.3.14.20	Colombia	Atlántico	Barranquilla	10,98	-74,8	
<i>anthophilus</i>	ICN	10783	Colombia	Bolívar	Bombacho, San Carlos, 10 km W El Carmen	9,72	-75,23	
<i>anthophilus</i>	USNM	401465	Colombia	Bolívar	La Raya, Río Cauca	8,33	-74,57	
<i>anthophilus</i>	USNM	401466	Colombia	Bolívar	La Raya, Río Cauca	8,33	-74,57	
<i>anthophilus</i>	USNM	401467	Colombia	Bolívar	La Raya, Río Cauca	8,33	-74,57	
<i>anthophilus</i>	USNM	392198	Colombia	Bolívar	Norosi	8,53	-74,03	
<i>anthophilus</i>	USNM	392199	Colombia	Bolívar	Norosi	8,53	-74,03	
<i>anthophilus</i>	USNM	392194	Colombia	Bolívar	Río Viejo, Opposite La Gloria, Río Magdalena	8,58	-73,85	
<i>anthophilus</i>	USNM	392195	Colombia	Bolívar	Río Viejo, Opposite La Gloria, Río Magdalena	8,58	-73,85	
<i>anthophilus</i>	USNM	392196	Colombia	Bolívar	Río Viejo, Opposite La Gloria, Río Magdalena	8,58	-73,85	
<i>anthophilus</i>	USNM	392197	Colombia	Bolívar	Río Viejo, Opposite La Gloria, Río Magdalena	8,58	-73,85	
<i>anthophilus</i>	USNM	392200	Colombia	Bolívar	Santa Rosa, 15 mi W Simiti	7,97	-74,05	
<i>anthophilus</i>	USNM	392201	Colombia	Bolívar	Simiti	7,97	-73,95	
<i>anthophilus</i>	USNM	392201	Colombia	Bolívar	Simiti	7,97	-73,95	
<i>anthophilus</i>	CMNH	52050	Colombia	Bolívar	Turbaco	10,33	-75,42	
<i>anthophilus</i>	CMNH	52061	Colombia	Bolívar	Turbaco	10,33	-75,42	
<i>anthophilus</i>	CMNH	52198	Colombia	Bolívar	Turbaco	10,33	-75,42	
<i>anthophilus</i>	ICN	34150	Colombia	Boyacá	Puerto Boyacá, Insp. Policía Puerto Romero, Vda. La Fiebre, Finca El Jardín, en el Guayabal	5,75	-74,65	
<i>anthophilus</i>	ICN	31228	Colombia	Caldas	Samaná, Cgto. de Norcasia, Vda. Santa Helena	5,25	-75,25	
<i>anthophilus</i>	ICN	31216	Colombia	Caldas	Samaná, km N Norcasia, campamento CHEC	5,25	-75,25	
<i>anthophilus</i>	ICN	25655	Colombia	Casanare	Mani, marg. der. del río Cusiana	4,82	-72,28	
<i>anthophilus</i>	ICN	25648	Colombia	Casanare	Mani, marg. der. del río Cusiana	4,82	-72,28	
<i>anthophilus</i>	ICN	33425	Colombia	Casanare	Paz de Ariporo, Cgto. La Hermosa, Hda. La Virgen	5,88	-71,88	Biomap.net
<i>anthophilus</i>	CMNH	54456	Colombia	Cesar	Aguachica (Medio Vale Magdalena)	8,32	-73,63	
<i>anthophilus</i>	USNM	372714	Colombia	Cesar	Ayacucho, 25 km E La Gloria	8,6	-76,7	
<i>anthophilus</i>	USNM	368771	Colombia	Cesar	Caracolcito	10,2	-73,97	
<i>anthophilus</i>	DMNH	56791	Colombia	Cesar	El Copay Mpio, Caracolcito	10,2	-73,97	
<i>anthophilus</i>	DMNH	56792	Colombia	Cesar	El Copay Mpio, Caracolcito	10,2	-73,97	
<i>anthophilus</i>	CMNH	54307	Colombia	Cesar	Gamarra	8,33	-73,75	
<i>anthophilus</i>	CMNH	54308	Colombia	Cesar	Gamarra	8,33	-73,75	
<i>anthophilus</i>	ANSP	73747	Colombia	Cesar	Gamarra	8,33	-73,75	
<i>anthophilus</i>	ICN	32654	Colombia	Cesar	La Jagna de Ibirico, La Victoria, Vda. Alto de las Flores, Quebrada El Indo	9,55	-73,33	Biomap.net
<i>anthophilus</i>	BMNH	1887.3.22.139	Colombia	Cesar	Valencia	10,3	-73,4	
<i>anthophilus</i>	BMNH	1887.3.22.140	Colombia	Cesar	Valle Dupar	10,48	-73,25	
<i>anthophilus</i>	IaVH	4372	Colombia	Chocó	Acandí, Cgto. Tanela, Caserio Tanela, marg. izq. Río Tanela, PNN Los Kattios	8,32	-77,22	
<i>anthophilus</i>	IaVH	4371	Colombia	Chocó	Acandí, Cgto. Tanela, Caserio Tanela, marg. izq. Río Tanela, PNN Los Kattios	8,32	-77,22	
<i>anthophilus</i>	ICN	34232	Colombia	Chocó	Acandí, Trigamán, Reserva Integral Sasardi	8,37	-77,13	Biomap.net
<i>anthophilus</i>	ICN	30699	Colombia	Chocó	Riosucio, campamento la Balsa	7,45	-77,12	
<i>anthophilus</i>	ICN	30700	Colombia	Chocó	Riosucio, campamento la Balsa	7,45	-77,12	
<i>anthophilus</i>	IaVH	4365	Colombia	Chocó	Riosucio, Caño de las Mujeres, PNN Los Kattios	7,83	-77,17	
<i>anthophilus</i>	IaVH	4366	Colombia	Chocó	Riosucio, Hda. Cacarceta, PNN Los Kattios	7,83	-77,17	

Taxon	Coleção	Número de tombo	País	Estado	Local	Latitude	Longitude	Fonte de coordenadas
<i>anthophilus</i>	IaVH	3871	Colombia	Chocó	Riosucio, vda. Peve, PNN los Kattos	7,83	-77,17	
<i>anthophilus</i>	IaVH	3870	Colombia	Chocó	Riosucio, vda. Peve, PNN los Kattos	7,83	-77,17	
<i>anthophilus</i>	IaVH	3868	Colombia	Chocó	Riosucio, vda. Sautatá, PNN Los Kattos	7,83	-77,17	
<i>anthophilus</i>	IaVH	4374	Colombia	Chocó	Riosucio, vda. Tilupo, PNN los Kattos	7,83	-77,17	
<i>anthophilus</i>	IaVH	4373	Colombia	Chocó	Riosucio, vda. Tilupo, PNN los Kattos	7,83	-77,17	
<i>anthophilus</i>	IaVH	4375	Colombia	Chocó	Riosucio, vda. Tilupo, PNN los Kattos	7,83	-77,17	
<i>anthophilus</i>	USNM	425654	Colombia	Chocó	Unguia, W of Rio Atrato	8,02	-77,07	
<i>anthophilus</i>	USNM	425656	Colombia	Chocó	Unguia, W of Rio Atrato	8,02	-77,07	
<i>anthophilus</i>	USNM	410821	Colombia	Córdoba	Pueblo Nuevo, 9 mi N Planeta Rica	8,5	-75,52	
<i>anthophilus</i>	USNM	410822	Colombia	Córdoba	Pueblo Nuevo, 9 mi N Planeta Rica	8,5	-75,52	
<i>anthophilus</i>	FMNH	72158	Colombia	Córdoba	Puerto Zapote [= Cispatá]	9,4	-75,78	
<i>anthophilus</i>	CMNH	52349	Colombia	Córdoba	Puerto Zapote [= Cispatá]	9,4	-75,78	
<i>anthophilus</i>	CMNH	52419	Colombia	Córdoba	Puerto Zapote [= Cispatá]	9,4	-75,78	
<i>anthophilus</i>	USNM	410817	Colombia	Córdoba	Tierra Alta, Rio Simu	8,18	-75,07	
<i>anthophilus</i>	USNM	410818	Colombia	Córdoba	Tierra Alta, Rio Simu	8,18	-75,07	
<i>anthophilus</i>	ICN	31491	Colombia	Córdoba	Tierralta, Caserio Frasuquillo-El Remolino, Quebrada Gaita	8,18	-75,07	
<i>anthophilus</i>	ICN	37037	Colombia	Córdoba	Tierralta, Vda. Tuis Arrina, Fca. Agustín Hernandez	8,03	-76,1	
<i>anthophilus</i>	ICN	31529	Colombia	Córdoba	Tierralta, Vda. Chibogado, ca. de la Quebrada Chibogado, Quebrada Seferino	8,18	-75,07	
<i>anthophilus</i>	DMNH	56789	Colombia	Cundinamarca	Apulo Mpio. Apulo	4,52	-74,6	
<i>anthophilus</i>	DMNH	56790	Colombia	Cundinamarca	Apulo Mpio. Apulo	4,52	-74,6	
<i>anthophilus</i>	ICN	20069	Colombia	Cundinamarca	Apulo, R. Reyes, río Calandaima	4,52	-74,6	
<i>anthophilus</i>	ICN	19205	Colombia	Cundinamarca	Apulo, río Calandaima	4,52	-74,6	
<i>anthophilus</i>	ICN	19206	Colombia	Cundinamarca	Apulo, río Calandaima	4,52	-74,6	
<i>anthophilus</i>	SMF	85288	Colombia	Cundinamarca	Bogota	4,52	-74,6	
<i>anthophilus</i>	SMF	85289	Colombia	Cundinamarca	Bogota	4,52	-74,6	
<i>anthophilus</i>	SMF	85290	Colombia	Cundinamarca	Bogota	4,52	-74,6	
<i>anthophilus</i>	AMNH	478995	Colombia	Cundinamarca	Bogotá			
<i>anthophilus</i>	AMNH	46218	Colombia	Cundinamarca	Bogotá			
<i>anthophilus</i>	RMNH	102040	Colombia	Cundinamarca	Bogotá			
<i>anthophilus</i>	RMNH	102043	Colombia	Cundinamarca	Bogotá			
<i>anthophilus</i>	RMNH	102044	Colombia	Cundinamarca	Bogotá			
<i>anthophilus</i>	RMNH	4239	Colombia	Cundinamarca	Bogotá			
<i>anthophilus</i>	RMNH	4971	Colombia	Cundinamarca	Bogotá			
<i>anthophilus</i>	SMF	85286	Colombia	Cundinamarca	Bogotá			
<i>anthophilus</i>	SMF	85287	Colombia	Cundinamarca	Bogotá			
<i>anthophilus</i>	SMF	41733	Colombia	Cundinamarca	Finca Casa Blanca, La Vega	5	-74,35	
<i>anthophilus</i>	MNRJ	17262	Colombia	Cundinamarca	Girardot	4,3	-74,8	
<i>anthophilus</i>	ICN	23222	Colombia	Cundinamarca	Girardot	4,3	-74,8	
<i>anthophilus</i>	ICN	16521	Colombia	Cundinamarca	La Vega, Finca Casa Blanca	5	-74,35	
<i>anthophilus</i>	ICN	16257	Colombia	Cundinamarca	La Vega, Vda. El Roble	5	-74,35	
<i>anthophilus</i>	USNM	128148	Colombia	Cundinamarca	Lower Magdalena, Guaduas	5,07	-74,6	
<i>anthophilus</i>	ICN	21345	Colombia	Cundinamarca	Planicies de Fusagasugá, La Serena	4,35	-74,37	
<i>anthophilus</i>	ICN	21346	Colombia	Cundinamarca	Planicies de Fusagasugá, La Serena	4,35	-74,37	
<i>anthophilus</i>	ICN	21058	Colombia	Cundinamarca	Planicies de Fusagasugá, Quebrada Seca	4,35	-74,37	
<i>anthophilus</i>	ICN	18292	Colombia	Cundinamarca	Puerto Salgar, Had. Vizcaya	5,47	-74,65	
<i>anthophilus</i>	ICN	18293	Colombia	Cundinamarca	Puerto Salgar, Had. Vizcaya	5,47	-74,65	
<i>anthophilus</i>	IaVH	13952	Colombia	Cundinamarca	Puerto Salgar, Laguna del Coco	5,47	-74,65	
<i>anthophilus</i>	ICN	19627	Colombia	Cundinamarca	San Antonio de Tena	4,62	-74,35	
<i>anthophilus</i>	ICN	7946	Colombia	Cundinamarca	San Antonio del Tequendamá, Santandereico	4,6	-74,35	
<i>anthophilus</i>	ICN	8398	Colombia	Cundinamarca	Santandereico	4,6	-74,35	
<i>anthophilus</i>	ICN	14250	Colombia	Cundinamarca	Uitca, granja de la U. Nacional	5,18	-74,48	
<i>anthophilus</i>	ICN	30738	Colombia	Cundinamarca	vía Bogotá-Villeta km 34	4,6	-74,08	Biomap.net
<i>anthophilus</i>	ICN	32555	Colombia	Cundinamarca	Yacopi, Vda.?, Policía Guadalupe	5,5	-74,33	
<i>anthophilus</i>	ICN	28769	Colombia	Guajira	Uribia, Serranía de Macuira	11,72	-72,27	
<i>anthophilus</i>	FMNH	251255	Colombia	Huila	Guadalupe	2,02	-75,75	
<i>anthophilus</i>	USNM	446117	Colombia	Huila	La Plata	2,38	-75,88	
<i>anthophilus</i>	FMNH	251253	Colombia	Huila	Pital	2,26	-75,81	Biomap.net

Taxon	Coleção	Número de tombo	País	Estado	Local	Latitude	Longitude	Fonte de coordenadas
<i>anthophilus</i>	ICN	21816	Colombia	Huila	San Agustín, Playon	1,88	-76,27	
<i>anthophilus</i>	ICN	27405	Colombia	Huila	Villavieja, carretera Villavieja-Neiva km 11, Queb. La Batea	3,22	-75,23	
<i>anthophilus</i>	USNM	368762	Colombia	La Guajira	Carraipia	11,27	-72,37	
<i>anthophilus</i>	USNM	368763	Colombia	La Guajira	Carraipia	11,27	-72,37	
<i>anthophilus</i>	USNM	368764	Colombia	La Guajira	Carraipia, El Bosque, Sierra Negra	11,27	-72,37	
<i>anthophilus</i>	USNM	383547	Colombia	La Guajira	El Conejo, 10 mi E Fonseca	10,78	-72,8	
<i>anthophilus</i>	USNM	383548	Colombia	La Guajira	El Conejo, 10 mi E Fonseca	10,78	-72,8	
<i>anthophilus</i>	USNM	383549	Colombia	La Guajira	El Conejo, 10 mi E Fonseca	10,78	-72,8	
<i>anthophilus</i>	USNM	383550	Colombia	La Guajira	El Conejo, 10 mi E Fonseca	10,78	-72,8	
<i>anthophilus</i>	USNM	383551	Colombia	La Guajira	Los Gorrros, Old trail Fonseca - Riohacha, above Loma Larga	11,05	-72,93	
<i>anthophilus</i>	USNM	383552	Colombia	La Guajira	Los Gorrros, Old trail Fonseca - Riohacha, above Loma Larga	11,05	-72,93	
<i>anthophilus</i>	USNM	368768	Colombia	La Guajira	Nazaret	12,18	-71,28	
<i>anthophilus</i>	USNM	368769	Colombia	La Guajira	Nazaret	12,18	-71,28	
<i>anthophilus</i>	USNM	368770	Colombia	La Guajira	Nazaret, Serrania de Macuire	12,18	-71,28	
<i>anthophilus</i>	USNM	368765	Colombia	La Guajira	Nazaret, Sierra Macuire	12,18	-71,28	
<i>anthophilus</i>	USNM	368766	Colombia	La Guajira	Nazaret, Sierra Macuire	12,18	-71,28	
<i>anthophilus</i>	USNM	368767	Colombia	La Guajira	Nazaret, Sierra Macuire	12,18	-71,28	
<i>anthophilus</i>	CMNH	78733	Colombia	La Guajira	Santa Marta, Loma Larga	11,05	-72,93	
<i>anthophilus</i>	ICN	31671	Colombia	Magdalena	10 km SE Santa Marta, Rio Gaira	11,25	-74,22	
<i>anthophilus</i>	IAVH	968	Colombia	Magdalena	3 km E Don Diego	11,25	-73,7	
<i>anthophilus</i>	LSUMZ	44430	Colombia	Magdalena	Bonda	11,23	-74,13	
<i>anthophilus</i>	USNM	392203	Colombia	Magdalena	Camp "Costa Rica", Petroleos Ariguami, 76 km NE of Plato	9,73	-74,42	
<i>anthophilus</i>	AMNH	97961	Colombia	Magdalena	Don Diego, Santa Marta	11,25	-73,7	
<i>anthophilus</i>	USNM	392202	Colombia	Magdalena	El Dificil, Shell Oil Camp	9,85	-74,23	
<i>anthophilus</i>	MCZ	141898	Colombia	Magdalena	Rio Frio	10,92	-74,17	
<i>anthophilus</i>	MCZ	141899	Colombia	Magdalena	Rio Frio, Santa Marta	10,92	-74,17	
<i>anthophilus</i>	USNM	163204	Colombia	Magdalena	Santa Marta Mountains	10,83	-73,67	
<i>anthophilus</i>	CMNH	43286	Colombia	Magdalena	Santa Marta, Bocas de Aracataca	10,77	-74,37	
<i>anthophilus</i>	CMNH	8884	Colombia	Magdalena	Santa Marta, Buritaca	11,27	-73,77	
<i>anthophilus</i>	CMNH	9345	Colombia	Magdalena	Santa Marta, Don Diego	11,25	-73,7	
<i>anthophilus</i>	CMNH	44316	Colombia	Magdalena	Santa Marta, Don Diego	11,25	-73,7	
<i>anthophilus</i>	CMNH	44513	Colombia	Magdalena	Santa Marta, Don Diego	11,25	-73,7	
<i>anthophilus</i>	CMNH	44589	Colombia	Magdalena	Santa Marta, Don Diego	11,25	-73,7	
<i>anthophilus</i>	CMNH	41828	Colombia	Magdalena	Santa Marta, La Tigra	11,17	-74,15	
<i>anthophilus</i>	ICN	31715	Colombia	Magdalena	Santa Marta, Par. Nac. Nat. Tayrona, Cabaña El Cedro	11,33	-74,03	
<i>anthophilus</i>	ICN	20752	Colombia	Magdalena	Santa Marta, Parque Tayrona, Cabaña Cañaveral	11,33	-74,03	
<i>anthophilus</i>	ICN	20753	Colombia	Magdalena	Santa Marta, Parque Tayrona, Cabaña Cañaveral	11,33	-74,03	
<i>anthophilus</i>	ICN	20754	Colombia	Magdalena	Santa Marta, Parque Tayrona, Cabaña Cañaveral	11,33	-74,03	
<i>anthophilus</i>	ICN	20755	Colombia	Magdalena	Santa Marta, Parque Tayrona, Cabaña Cañaveral	11,33	-74,03	
<i>anthophilus</i>	IAVH	2628	Colombia	Magdalena	Santa Marta, PNN Tayrona, El Cedro	11,33	-74,03	
<i>anthophilus</i>	ANSP	62770	Colombia	Magdalena	Santa Marta; Tucurinea	10,65	-74,17	
<i>anthophilus</i>	MCZ	105114	Colombia	Magdalena	Sierra Nevada de Santa Marta	10,83	-73,67	
<i>anthophilus</i>	MCZ	105115	Colombia	Magdalena	Sierra Nevada de Santa Marta	10,83	-73,67	
<i>anthophilus</i>	MCZ	105116	Colombia	Magdalena	Sierra Nevada de Santa Marta	10,83	-73,67	
<i>anthophilus</i>	MCZ	105117	Colombia	Magdalena	Sierra Nevada de Santa Marta	10,83	-73,67	
<i>anthophilus</i>	LSUMZ	90390	Colombia	Magdalena	3 km E Don Diego	11,25	-73,7	
<i>anthophilus</i>	ANSP	170478	Colombia	Meta	10 MI Sul de Puerto Lopez	4,08	-72,97	
<i>anthophilus</i>	ICN	30897	Colombia	Meta	Cumarál, ca. 8 km E Cumarál	4,27	-73,48	
<i>anthophilus</i>	ICN	30896	Colombia	Meta	Cumarál, ca. 8 km E Cumarál	4,27	-73,48	
<i>anthophilus</i>	IAVH	4387	Colombia	Meta	Estación Biológica El Porvenir	4,77	-71,38	
<i>anthophilus</i>	ICN	30927	Colombia	Meta	Puerto Lopez, Had. Mozambique	4,08	-72,97	
<i>anthophilus</i>	ICN	28512	Colombia	Meta	Puerto Lopez, Vda. Menegua, Finca Lagunazo	4,08	-72,97	
<i>anthophilus</i>	ICN	28542	Colombia	Meta	Puerto Lopez, Vda. Menegua, Finca Lagunazo	4,08	-72,97	
<i>anthophilus</i>	ICN	28583	Colombia	Meta	Puerto Lopez, Vda. Menegua, Finca Lagunazo	4,08	-72,97	
<i>anthophilus</i>	ICN	34834	Colombia	Meta	Villavicencio, Vda. La Ceclia, Rio Ocoa	4,15	-73,62	
<i>anthophilus</i>	ICN	34833	Colombia	Meta	Villavicencio, Vda. La Ceclia, Rio Ocoa	4,15	-73,62	
<i>anthophilus</i>	MNRJ	41732	Colombia	Norte de Santander	Acompañamiento Colpet, frontera Colombia-Venezuela, rio de Oro, Catatumbo, norte de Santander	7,17	-73,15	



Taxon	Coleção	Número de tombo	País	Estado	Local	Latitude	Longitude	Fonte de coordenadas
<i>anthophilus</i>	ICN	15203	Colombia	Norte de Santander	Cataumbo, Rio de Oro, campamento Colpet, frontera COL-VEN	7,16	-73,15	Biomap.net
<i>anthophilus</i>	ICN	15204	Colombia	Norte de Santander	Cataumbo, Rio de Oro, campamento Colpet, frontera COL-VEN	7,16	-73,15	Biomap.net
<i>anthophilus</i>	ICN	15201	Colombia	Norte de Santander	Cataumbo, Rio de Oro, campamento Colpet, frontera COL-VEN	7,16	-73,15	Biomap.net
<i>anthophilus</i>	ICN	35391	Colombia	Norte de Santander	Convención, Cgto. Honduras, Vda. Santafé, Q. El Diamante, PNN Cataumbo-Bari	8,47	-73,35	Biomap.net
<i>anthophilus</i>	ICN	35380	Colombia	Norte de Santander	Convención, Cgto. Honduras, Vda. Santafé, Q. El Diamante, PNN Cataumbo-Bari	8,47	-73,35	Biomap.net
<i>anthophilus</i>	FMNH	43344	Colombia	Norte de Santander	Cuctia, 10 mi N	7,9	-72,52	
<i>anthophilus</i>	USNM	372704	Colombia	Norte de Santander	Petrola, 7 km E of Rio Sardinata, S.A.G.O.C. oil wells	8,5	-72,58	
<i>anthophilus</i>	USNM	372705	Colombia	Norte de Santander	Petrola, 7 km E of Rio Sardinata, S.A.G.O.C. oil wells	8,5	-72,58	
<i>anthophilus</i>	USNM	372706	Colombia	Norte de Santander	Petrola, 7 km E of Rio Sardinata, S.A.G.O.C. oil wells	8,5	-72,58	
<i>anthophilus</i>	USNM	372707	Colombia	Norte de Santander	Petrola, 7 km E of Rio Sardinata, S.A.G.O.C. oil wells	8,5	-72,58	
<i>anthophilus</i>	USNM	372708	Colombia	Norte de Santander	Petrola, 7 km E of Rio Sardinata, S.A.G.O.C. oil wells	8,5	-72,58	
<i>anthophilus</i>	USNM	372709	Colombia	Norte de Santander	Petrola, 7 km E of Rio Sardinata, S.A.G.O.C. oil wells	8,5	-72,58	
<i>anthophilus</i>	USNM	372710	Colombia	Norte de Santander	Petrola, 7 km E of Rio Sardinata, S.A.G.O.C. oil wells	8,5	-72,58	
<i>anthophilus</i>	USNM	372711	Colombia	Norte de Santander	Petrola, 7 km E of Rio Sardinata, S.A.G.O.C. oil wells	8,5	-72,58	
<i>anthophilus</i>	USNM	372712	Colombia	Norte de Santander	Petrola, 7 km E of Rio Sardinata, S.A.G.O.C. oil wells	8,5	-72,58	
<i>anthophilus</i>	USNM	372713	Colombia	Norte de Santander	Rio Tara, 7 km E of Bellavista	8,62	-73,07	
<i>anthophilus</i>	ICN	35355	Colombia	Santander	Lebrija, Cgto. Portugal, Fca. Canáverales	7,17	-73,27	
<i>anthophilus</i>	ICN	35337	Colombia	Santander	Sabana de Torres, Vda. Campoencito, Ciénaga de Paredes, Had. El Hato	7,4	-73,5	
<i>anthophilus</i>	ICN	35338	Colombia	Santander	Sabana de Torres, Vda. Campoencito, Ciénaga de Paredes, Had. El Hato	7,4	-73,5	
<i>anthophilus</i>	USNM	410815	Colombia	Suete	Coloso, Hills 4 mi N of	9,5	-75,35	
<i>anthophilus</i>	USNM	410819	Colombia	Suete	Covenas	9,42	-75,7	
<i>anthophilus</i>	USNM	410820	Colombia	Suete	Covenas, On Cispata Bay	9,42	-75,7	
<i>anthophilus</i>	ICN	17178	Colombia	Tolima	Carmén de Apicalá	4,15	-74,73	
<i>anthophilus</i>	ICN	7947	Colombia	Tolima	Carretera entre Melgar y Carmen de Apicalá	4,2	-74,65	Biomap.net
<i>anthophilus</i>	AMNH	111536	Colombia	Tolima	Chicoral, Coello River	4,22	-74,98	
<i>anthophilus</i>	AMNH	111537	Colombia	Tolima	Chicoral, Coello River	4,22	-74,98	
<i>anthophilus</i>	AMNH	132209	Colombia	Tolima	Cunday, Bogotá region	4,06	-75,7	Biomap.net
<i>anthophilus</i>	USNM	372280	Colombia	Tolima	Espinal	4,12	-74,88	
<i>anthophilus</i>	ICN	7945	Colombia	Tolima	Espinal, Chicoral	4,12	-74,88	
<i>anthophilus</i>	ICN	18200	Colombia	Tolima	Ibagué, El Salado, Rio Alvarado	4,45	-75,23	
<i>anthophilus</i>	ICN	24905	Colombia	Tolima	Iconzo, Quebrada de las Lojas	4,18	-74,53	
<i>anthophilus</i>	ICN	21610	Colombia	Tolima	Mariquita	5,2	-74,9	
<i>anthophilus</i>	USNM	24830	Colombia	Tolima	"Bogotá"			
<i>anthophilus</i>	USNM	127619	Colombia	Tolima	"Bogotá"			
<i>anthophilus</i>	USNM	127708	Colombia	Tolima	"Bogotá"			
<i>anthophilus</i>	USNM	309984	Colombia	Tolima	"Bogotá"			
<i>anthophilus</i>	ANSP	130185	Colombia	Tolima	"BOGOTÁ"			
<i>anthophilus</i>	ICN	7948	Colombia	Tolima	"Bogotá"			
<i>anthophilus</i>	ICN	7949	Colombia	Tolima	"Bogotá"			
<i>anthophilus</i>	BMNH	2002.3.10	Colombia	Tolima	"Bogotá"			
<i>anthophilus</i>	BMNH	2002.3.11	Colombia	Tolima	"Bogotá"			
<i>anthophilus</i>	BMNH	2002.3.12	Colombia	Tolima	"Bogotá"			
<i>anthophilus</i>	BMNH	1887.3.22.136	Colombia	Tolima	"Bogotá"			
<i>anthophilus</i>	BMNH	1887.3.22.137	Colombia	Tolima	"Bogotá"			
<i>anthophilus</i>	CSB	22"	Colombia	Tolima	"Bogotá"			
<i>anthophilus</i>	RMNH	4897	Colombia	Tolima	"Columbia"			
<i>anthophilus</i>	RMNH	5048.9	Colombia	Tolima	"Columbia"			
<i>anthophilus</i>	RMNH	5048.10	Colombia	Tolima	"Columbia"			
<i>anthophilus</i>	RMNH	5048.11	Colombia	Tolima	"Columbia"			
<i>anthophilus</i>	AMNH	478997	Colombia	Tolima	"Native Bogotá Collection"			
<i>anthophilus</i>	AMNH	478998	Colombia	Tolima	"Native Bogotá Collection"			
<i>anthophilus</i>	AMNH	478999	Colombia	Tolima	"Native Bogotá Collection"			
<i>anthophilus</i>	AMNH	479000	Colombia	Tolima	"Native Bogotá Collection"			
<i>anthophilus</i>	AMNH	479001	Colombia	Tolima	"Native Bogotá Collection"			
<i>anthophilus</i>	AMNH	479002	Colombia	Tolima	"Native Bogotá Collection"			

Taxon	Coleção	Número de tombo	País	Estado	Local	Latitude	Longitude	Fonte de coordenadas
<i>anthophilus</i>	AMNH	479003	Colombia		"Native Bogotá Collection"			
<i>anthophilus</i>	AMNH	478996	Colombia		"New Granada"			
<i>anthophilus</i>	BMNH	1913.3.20.996	Colombia		"New Granada"			
<i>anthophilus</i>	BMNH	2002.3.13	Colombia		"New Granada"			
<i>anthophilus</i>	BMNH	2002.3.14	Colombia		"New Granada"			
<i>anthophilus</i>	BMNH	1955.6.n.16.114	Colombia		"New Granada"			
<i>anthophilus</i>	BMNH	1955.6.n.22.114	Colombia		"New Granada"			
<i>anthophilus</i>	FMNH	11624	Colombia		Bogotá skin			
<i>anthophilus</i>	FMNH	11625	Colombia		Bogotá skin			
<i>anthophilus</i>	FMNH	11621	Colombia		Bogotá skin			
<i>anthophilus</i>	FMNH	11622	Colombia		Bogotá skin			
<i>anthophilus</i>	FMNH	11623	Colombia		Bogotá skin			
<i>anthophilus</i>	MNHN	1874116	Colombia		Bogotá skin			
<i>anthophilus</i>	MHH	6848	Colombia		Bogotá skin			
<i>anthophilus</i>	MHH	6907	Colombia		Bogotá skin			
<i>anthophilus</i>	MHH	7812	Colombia		Bogotá skin			
<i>anthophilus</i>	MHH	7815	Colombia		Bogotá skin			
<i>anthophilus</i>	ZMB	20012820	Colombia		Bogotá skin			
<i>anthophilus</i>	ZMB	20012821	Colombia		Bogotá skin			
<i>anthophilus</i>	ZMB	20012822	Colombia		Bogotá skin			
<i>anthophilus</i>	ZSM	36663	Colombia		Bogotá skin			
<i>anthophilus</i>	ZSM	36667	Colombia		Bogotá skin			
<i>anthophilus</i>	ZSM	36593	Colombia		Bogotá skin			
<i>anthophilus</i>	ZSM	36590	Colombia		Bogotá skin			
<i>anthophilus</i>	ZSM	36596	Colombia		Bogotá skin			
<i>anthophilus</i>	NMW	4102	Colombia		Bogotá skin			
<i>anthophilus</i>	NMW	18741	Colombia		Bogotá skin			
<i>anthophilus</i>	NMW	18742	Colombia		Bogotá skin			
<i>anthophilus</i>	NMW	18743	Colombia		Bogotá skin			
<i>anthophilus</i>	NMW	22006	Colombia		Bogotá skin			
<i>anthophilus</i>	NMW	42578	Colombia		Bogotá skin			
<i>anthophilus</i>	MBML	1754	Colombia		Bogotá skin			
<i>anthophilus</i>	MNHN	20033479	Colombia		ND			
<i>anthophilus</i>	MNHN	20033477	Colombia		ND			
<i>anthophilus</i>	MNHN	20033481	Colombia		ND			
<i>anthophilus</i>	MNHN	20033482	Colombia		ND			
<i>anthophilus</i>	MNHN	20033478	Colombia		ND			
<i>anthophilus</i>	MNHN	1992.90	Colombia		ND			
<i>anthophilus</i>	MNHN	1992.89	Colombia		ND			
<i>anthophilus</i>	MNHN	20033480	Colombia		ND			
<i>anthophilus</i>	MNHN	20033475	Colombia		ND			
<i>anthophilus</i>	MNHN	20033476	Colombia		ND			
<i>anthophilus</i>	NMW	91695	Colombia		ND			
<i>anthophilus</i>	NMW	91696	Colombia		ND			
<i>anthophilus</i>	NMW	91697	Colombia		ND			
<i>anthophilus</i>	NMW	91698	Colombia		ND			
<i>anthophilus</i>	NMW	91699	Colombia		ND			
<i>anthophilus</i>	NMW	91700	Colombia		ND			
<i>anthophilus</i>	USNM	149315	Colombia		ND			
<i>anthophilus</i>	USNM	149316	Colombia		ND			
<i>anthophilus</i>	FMNH	45670	Colombia		ND			
<i>anthophilus</i>	MNHN	2001947	Colombia		ND			
<i>anthophilus</i>	SMF	85291	Colombia		ND			
<i>anthophilus</i>	BMNH	1913.3.20.994	Equador	Panamá	ND	8,68	-79,93	Fairchild & Handley (1966)
<i>anthophilus</i>	USNM	409428	Panama	Panamá	Chico, Cienaga Campana	9,02	-79,18	Chico, Mouth of Rio Chico
<i>anthophilus</i>	USNM	474313	Panama	Panamá	Chico, Mouth of Rio Chico	8,38	-78,93	Fairchild & Handley (1966)
<i>anthophilus</i>	MHH	8965	Panama	Panamá	Insel San Miguel	8,38	-78,93	Fairchild & Handley (1966)
<i>anthophilus</i>	USNM	471233	Panama	Panamá	Isa Del Rey, Manzanillo	8,38	-78,93	Fairchild & Handley (1966)

Taxon	Coleção	Número de tombo	País	Estado	Local	Latitude	Longitude	Fonte de coordenadas
<i>anthophilus</i>	USNM	474312	Panamá	Panamá	La Jagna, Cienega Santo Domingo	9.05	-79.25	
<i>anthophilus</i>	USNM	409429	Panamá	Panamá	Pacora, Rio Pacora	9.07	-79.3	Fairchild & Handley (1966)
<i>anthophilus</i>	AMNH	233334	Panamá	Panamá	Pedro Gonzales, Islas de las Perlas	8.37	-79.15	Fairchild & Handley (1966)
<i>anthophilus</i>	ANSP	149007	Panamá	Panamá	Pedro Gonzales; Pearl Island	8.37	-79.15	Fairchild & Handley (1966)
<i>anthophilus</i>	MCZ	40400	Panamá	Panamá	Perlas, Islas de las	8.35	-79	Fairchild & Handley (1966)
<i>anthophilus</i>	MCZ	114341	Panamá	Panamá	Perlas, Islas de las	8.35	-79	Fairchild & Handley (1966)
<i>anthophilus</i>	USNM	376214	Panamá	Panamá	San Jose Island	8.25	-79.13	Fairchild & Handley (1966)
<i>anthophilus</i>	USNM	376215	Panamá	Panamá	San Jose Island	8.25	-79.13	Fairchild & Handley (1966)
<i>anthophilus</i>	USNM	376216	Panamá	Panamá	San Jose Island	8.25	-79.13	Fairchild & Handley (1966)
<i>anthophilus</i>	USNM	376217	Panamá	Panamá	San Jose Island	8.25	-79.13	Fairchild & Handley (1966)
<i>anthophilus</i>	USNM	376218	Panamá	Panamá	San Jose Island	8.25	-79.13	Fairchild & Handley (1966)
<i>anthophilus</i>	USNM	376219	Panamá	Panamá	San Jose Island	8.25	-79.13	Fairchild & Handley (1966)
<i>anthophilus</i>	USNM	376220	Panamá	Panamá	San Jose Island	8.25	-79.13	Fairchild & Handley (1966)
<i>anthophilus</i>	USNM	376221	Panamá	Panamá	San Jose Island	8.25	-79.13	Fairchild & Handley (1966)
<i>anthophilus</i>	ANSP	151927	Panamá	Panamá	San Miguel	8.38	-78.93	Fairchild & Handley (1966)
<i>anthophilus</i>	USNM	200455	Panamá	Panamá	San Miguel Island	8.38	-78.93	Fairchild & Handley (1966)
<i>anthophilus</i>	AMNH	93278	Panamá	Panamá	San Miguel, Islas de las Perlas	8.38	-78.93	Fairchild & Handley (1966)
<i>anthophilus</i>	CMNH	158062	Panamá	Panamá	Puerto Obaldia	8.38	-78.93	Fairchild & Handley (1966)
<i>anthophilus</i>	CMNH	158069	Panamá	San Blas	Puerto Obaldia	8.67	-77.43	Fairchild & Handley (1966)
<i>anthophilus</i>	USNM	477653	Panamá	San Blas	Puerto Obaldia	8.67	-77.43	Fairchild & Handley (1966)
<i>anthophilus</i>	MCZ	104922	Panamá	San Blas	Puerto Obaldia, Quebrada El Pueblo	8.67	-77.43	Fairchild & Handley (1966)
<i>anthophilus</i>	MCZ	104924	Panamá	San Blas	Puerto Obaldia, Quebrada El Pueblo	8.67	-77.43	Fairchild & Handley (1966)
<i>anthophilus</i>	COP	14818	Venezuela	Anzoátegui	Barcelona	10.13	-64.27	
<i>anthophilus</i>	MEBRG	8610	Venezuela	Apure	Caño Balza, San Camilo, Guacas	7.35	-71.02	
<i>anthophilus</i>	COP	36719	Venezuela	Apure	El Amparo	7.1	-70.75	
<i>anthophilus</i>	COP	36720	Venezuela	Apure	El Amparo	7.1	-70.75	
<i>anthophilus</i>	COP	36721	Venezuela	Apure	El Amparo	7.1	-70.75	
<i>anthophilus</i>	COP	36716	Venezuela	Apure	Guasdalito	7.25	-70.73	
<i>anthophilus</i>	COP	36717	Venezuela	Apure	Guasdalito	7.25	-70.73	
<i>anthophilus</i>	COP	36718	Venezuela	Apure	Guasdalito	7.25	-70.73	
<i>anthophilus</i>	COP	2410	Venezuela	Apure	Palmarito	7.62	-66.42	
<i>anthophilus</i>	MEBRG	4258	Venezuela	Aragua	Cumbre de Turiamo	10.45	-67.85	
<i>anthophilus</i>	COP	20421	Venezuela	Aragua	Independencia, Ocumare de la Costa	10.48	-67.78	
<i>anthophilus</i>	USNM	351894	Venezuela	Aragua	Ocumare De La Costa, Independencia	10.47	-67.77	
<i>anthophilus</i>	LSUMZ	68506	Venezuela	Aragua	Paso Portachuelo	10.37	-67.68	
<i>anthophilus</i>	USNM	595570	Venezuela	Aragua	Turiamo	10.45	-67.85	
<i>anthophilus</i>	COP	54050	Venezuela	Barinas	frente a San Camilo			
<i>anthophilus</i>	COP	79930	Venezuela	Barinas	Hato La Marqueseña, W Boconito	8.85	-70.03	
<i>anthophilus</i>	COP	79931	Venezuela	Barinas	Hato La Marqueseña, W Boconito	8.85	-70.03	
<i>anthophilus</i>	COP	79932	Venezuela	Barinas	Hato La Marqueseña, W Boconito	8.85	-70.03	
<i>anthophilus</i>	MEBRG	11402	Venezuela	Barinas	Reserva Fauna Silvestre Sabanas de Anaro			
<i>anthophilus</i>	ZSM	102297	Venezuela	Carabobo	Cumbre de Valencia	10.33	-68	
<i>anthophilus</i>	ZSM	102294	Venezuela	Carabobo	Cumbre de Valencia	10.33	-68	
<i>anthophilus</i>	ZSM	102295	Venezuela	Carabobo	Cumbre de Valencia	10.33	-68	
<i>anthophilus</i>	ZSM	102296	Venezuela	Carabobo	Cumbre de Valencia	10.33	-68	
<i>anthophilus</i>	MEBRG	10571	Venezuela	Carabobo	Embalse Rio Morón			
<i>anthophilus</i>	AMNH	150215	Venezuela	Carabobo	Las Trincheras	10.32	-68.08	
<i>anthophilus</i>	SMF	17252	Venezuela	Carabobo	Porto Cabello	10.47	-68.02	
<i>anthophilus</i>	SMF	85285	Venezuela	Carabobo	San Esteban	10.43	-68.02	
<i>anthophilus</i>	SMF	85284	Venezuela	Carabobo	San Esteban	10.43	-68.02	
<i>anthophilus</i>	AMNH	478990	Venezuela	Carabobo	San Esteban bei Puerto Cabello	10.43	-68.02	
<i>anthophilus</i>	AMNH	478991	Venezuela	Carabobo	San Esteban, Pto. Cabello	10.43	-68.02	
<i>anthophilus</i>	AMNH	478992	Venezuela	Carabobo	San Esteban, Pto. Cabello	10.43	-68.02	
<i>anthophilus</i>	AMNH	478993	Venezuela	Carabobo	San Esteban, Pto. Cabello	10.43	-68.02	
<i>anthophilus</i>	COP	13959	Venezuela	Carabobo	San Esteban, Pto. Cabello	10.43	-68.02	
<i>anthophilus</i>	COP	13958	Venezuela	Carabobo	Urama	10.45	-68.32	
<i>anthophilus</i>	USNM	35111	Venezuela	Carabobo	Urama	10.45	-68.32	
<i>anthophilus</i>	CMNH	104097	Venezuela	Distrito Federal	La Guayra	10.6	-66.93	
<i>anthophilus</i>			Venezuela	Distrito Federal	Puerto La Cruz	10.53	-67.35	

Taxon	Colección	Número de tombo	País	Estado	Local	Latitud	Longitud	Fuente de coordenadas
<i>anthophilus</i>	MEBRG	7652	Venezuela	Falcón	Crare, 10 km W Chichiriviche	10,93	-68,27	
<i>anthophilus</i>	MEBRG	7653	Venezuela	Falcón	Crare, 10 km W Chichiriviche	10,93	-68,27	
<i>anthophilus</i>	COP	81675	Venezuela	Falcón	Cuare			
<i>anthophilus</i>	COP	81676	Venezuela	Falcón	Cuare			
<i>anthophilus</i>	AMNH	150216	Venezuela	Falcón	Tuacacas	10,8	-68,32	
<i>anthophilus</i>	AMNH	150217	Venezuela	Falcón	Tuacacas	10,8	-68,32	
<i>anthophilus</i>	COP	7506	Venezuela	Falcón	Tuacacas	9,87	-66,38	
<i>anthophilus</i>	COP	31303	Venezuela	Guárico	Altagracia de Orituco	8,6	-71,13	
<i>anthophilus</i>	AMNH	478994	Venezuela	Merida	Merida	8,85	-71,45	
<i>anthophilus</i>	CMNH	90567	Venezuela	Merida	Santa Elena	8,85	-71,45	
<i>anthophilus</i>	CMNH	90597	Venezuela	Merida	Santa Elena	8,85	-71,45	
<i>anthophilus</i>	CMNH	90702	Venezuela	Merida	Santa Elena	8,85	-71,45	
<i>anthophilus</i>	COP	8433	Venezuela	Miranda	Aricagua	10,58	-66,23	
<i>anthophilus</i>	USNM	388485	Venezuela	Monagas	Caicara	9,82	-63,6	
<i>anthophilus</i>	USNM	444021	Venezuela	Monagas	Caicara	9,82	-63,6	
<i>anthophilus</i>	USNM	448583	Venezuela	Monagas	Caicara	9,82	-63,6	
<i>anthophilus</i>	MEBRG	11456	Venezuela	Portuguesa	Ref. Fauna Silvestre Estero de Chiriguare	8,55	-68,73	
<i>anthophilus</i>	COP	28398	Venezuela	Táchira	La Fria	8,22	-72,25	
<i>anthophilus</i>	COP	28397	Venezuela	Táchira	La Fria	8,22	-72,25	
<i>anthophilus</i>	COP	28399	Venezuela	Táchira	La Fria	8,22	-72,25	
<i>anthophilus</i>	FMNH	45671	Venezuela	Táchira	La Fria	8,22	-72,25	
<i>anthophilus</i>	COP	68145	Venezuela	Táchira	La Uraca	10,43	-66,83	
<i>anthophilus</i>	FMNH	43341	Venezuela	Táchira	Las Meras			
<i>anthophilus</i>	FMNH	43342	Venezuela	Táchira	Orope	8,37	-72,3	
<i>anthophilus</i>	FMNH	43343	Venezuela	Táchira	Orope	8,37	-72,3	
<i>anthophilus</i>	COP	9543	Venezuela	Táchira	Orope	8,15	-72,07	
<i>anthophilus</i>	CMNH	88644	Venezuela	Trujillo	Seboruco	9,43	-70,77	
<i>anthophilus</i>	CMNH	36366	Venezuela	Yaracuy	Sabana de Mendoza	10,43	-68,9	
<i>anthophilus</i>	CMNH	77288	Venezuela	Yaracuy	Aroa, quebrada El Charal, Finca el Jaguar	10,43	-68,9	
<i>anthophilus</i>	COP	36228	Venezuela	Yaracuy	El Hacha	10,52	-68,87	
<i>anthophilus</i>	COP	20526	Venezuela	Yaracuy	San Felipe, El Guayabo	10,33	-68,73	
<i>anthophilus</i>	COP	20527	Venezuela	Yaracuy	San Felipe, El Guayabo	10,33	-68,73	
<i>anthophilus</i>	AMNH	824106	Venezuela	Zulia	18 km N, 6 km E, Rio Catatumbo	9,35	-71,75	
<i>anthophilus</i>	COP	63260	Venezuela	Zulia	Caño El Paso [del Diablo], Camp. rio Guasare, Mara	11,05	-72,22	
<i>anthophilus</i>	COP	63261	Venezuela	Zulia	Caño Seco, rio Guasare, Mara	11,05	-72,22	
<i>anthophilus</i>	MEBRG	9573	Venezuela	Zulia	Casa MARNR, Campamento El Rosário, Dto. Catatumbo	11,05	-72,03	
<i>anthophilus</i>	COP	59213	Venezuela	Zulia	Cerro El Alto del Cedro	11,15	-72,25	
<i>anthophilus</i>	COP	59214	Venezuela	Zulia	Cerro El Alto del Cedro	11,15	-72,25	
<i>anthophilus</i>	COP	59221	Venezuela	Zulia	Cerro El Cedro, Hato La Esperanza	11,17	-72,25	
<i>anthophilus</i>	COP	59215	Venezuela	Zulia	Cerro El Cedro, Hato La Esperanza	11,17	-72,25	
<i>anthophilus</i>	COP	59216	Venezuela	Zulia	Cerro El Cedro, Hato La Esperanza	11,17	-72,25	
<i>anthophilus</i>	COP	59217	Venezuela	Zulia	Cerro El Cedro, Hato La Esperanza	11,17	-72,25	
<i>anthophilus</i>	COP	59218	Venezuela	Zulia	Cerro El Cedro, Hato La Esperanza	11,17	-72,25	
<i>anthophilus</i>	COP	59219	Venezuela	Zulia	Cerro El Cedro, Hato La Esperanza	11,17	-72,25	
<i>anthophilus</i>	COP	59220	Venezuela	Zulia	Cerro El Cedro, Hato La Esperanza	11,17	-72,25	
<i>anthophilus</i>	COP	59222	Venezuela	Zulia	Cerro El Cedro, Hato La Esperanza	11,17	-72,25	
<i>anthophilus</i>	COP	59223	Venezuela	Zulia	Cerro El Cedro, Hato La Esperanza	11,17	-72,25	
<i>anthophilus</i>	COP	6231	Venezuela	Zulia	Cerro El Cedro, Hato La Esperanza	11,17	-72,25	
<i>anthophilus</i>	COP	6233	Venezuela	Zulia	Cerro El Cedro, Hato La Esperanza	10	-72,83	
<i>anthophilus</i>	COP	6235	Venezuela	Zulia	La Sabana, Rio Negro, Perijá	10	-72,83	
<i>anthophilus</i>	COP	6234	Venezuela	Zulia	La Sabana, Rio Negro, Perijá	10	-72,83	
<i>anthophilus</i>	COP	6235	Venezuela	Zulia	Machiques, Perijá	10,07	-72,57	
<i>anthophilus</i>	MEBRG	11747	Venezuela	Zulia	Machiques, Perijá	10,07	-72,57	
<i>anthophilus</i>	MEBRG	11751	Venezuela	Zulia	Mara, Est. El Carbon, rio Guasare	11,07	-72,27	
<i>anthophilus</i>	MEBRG	11803	Venezuela	Zulia	Mara, Est. El Carbon, rio Guasare	11,07	-72,27	
<i>anthophilus</i>	COP	74719	Venezuela	Zulia	Páez, Qda. Santa Rosa, afluente rio Guasare			
<i>anthophilus</i>	COP	75088	Venezuela	Zulia	rio Socuavo, Casigua			
<i>anthophilus</i>	COP	75089	Venezuela	Zulia	rio Socuavo, Casigua			
<i>anthophilus</i>	COP	48719	Venezuela	Zulia	rio Socuay, Posesión El Aral			
<i>anthophilus</i>						11,05	-72,03	

Taxon	Coleção	Número de tombo	País	Estado	Local	Latitude	Longitude	Fonte de coordenadas
<i>anthophilus</i>	COP	48720	Venezuela	Zulia	Río Socuy, Posesión El Aral	11,05	-72,03	
<i>anthophilus</i>	MBML	1753	Venezuela	Zulia	Río Socuy	11,05	-72,03	
<i>anthophilus</i>	COP	10203	Venezuela	Zulia	Santa Bárbara del Zulia	8,98	-71,9	
<i>anthophilus</i>	LSUMZ	68995	Venezuela	Zulia	Tucuco	9,42	-72,45	
<i>anthophilus</i>	BMNH	s/t	Venezuela		"Venezuela"			
<i>anthophilus</i>	BMNH	1887.3.22.138	Venezuela		"Venezuela"			
<i>anthophilus</i>	MNHN	19041499	Venezuela		[no] Sarare			
<i>anthophilus</i>	NMW	2028	Venezuela		ND			
<i>anthophilus</i>	AMNH	37105	ND		"New Granada"	7,3	-70,68	
<i>anthophilus</i>	MZUSP	2181	ND		"Nova Granada"			
<i>anthophilus</i>	AMNH	46215	ND		Bogotá? ["Bolívia"]			
<i>anthophilus</i>	BMNH	s/t	ND		ND			
<i>anthophilus</i>	BMNH	s/t	ND		ND			
<i>anthophilus</i>	BMNH	s/t	ND		ND			
<i>anthophilus</i>	BMNH	s/t	ND		ND			
<i>anthophilus</i>	AMNH	37103	ND		ND			
<i>anthophilus</i>	ANSP	23293	ND		New Granada			
<i>anthophilus</i>	ANSP	23294	ND					
<i>anthophilus</i>	MNHN	2007.22	ND					
<i>anthophilus</i>	MNHN	1874115	ND					
<i>anthophilus</i>	FMNH	325614	ND					
<i>anthophilus</i>	FMNH	325615	ND					
<i>anthophilus</i>	AMNH	479005	ND					
<i>anthophilus</i>	AMNH	479006	ND					
<i>anthophilus</i>	AMNH	479007	ND					
<i>anthophilus</i>	SMF	85292	ND					
<i>anthophilus</i>	SMF	85293	ND					
<i>anthophilus</i>	SMF	85294	ND					
<i>anthophilus</i>	SMF	85295	ND					
<i>anthophilus</i>	SMF	85296	ND					
<i>anthophilus</i>	SMF	85297	ND					
<i>anthophilus</i>	SMF	85298	ND					
<i>anthophilus</i>	SMF	85299	ND					
<i>anthophilus</i>	SMF	85300	ND					
<i>anthophilus</i>	SMF	85301	ND					
<i>anthophilus</i>	SMF	85302	ND					
<i>anthophilus</i>	SMF	85303	ND					
<i>anthophilus</i>	SMF	85304	ND					
<i>anthophilus</i>	SMF	85305	ND					
<i>anthophilus</i>	SMF	85306	ND					
<i>anthophilus</i>	SMF	85307	ND					
<i>anthophilus</i>	SMF	85308	ND					
<i>anthophilus</i>	SMF	85309	ND					
<i>anthophilus</i>	SMF	85310	ND					
<i>anthophilus</i>	SMF	85311	ND					
<i>anthophilus</i>	SMF	85312	ND					
<i>anthophilus</i>	SMF	85313	ND					
<i>anthophilus</i>	SMF	85314	ND					
<i>anthophilus</i>	ZMB	48.80	ND					
<i>anthophilus</i>	ZMB	s/t	ND					
<i>anthophilus</i>	ZSM	151953	ND					
<i>anthophilus</i>	ZSM	151954	ND					
<i>anthophilus</i>	ZSM	151955	ND					
<i>anthophilus</i>	ZSM	16.45	ND					
<i>anthophilus</i>	ZSM	16.46	ND					
<i>anthophilus</i>	ZSM	16.47	ND					
<i>anthophilus</i>	ZSM	16.48	ND					

Taxon	Colección	Número de tombo	País	Estado	Local	Latitud	Longitud	Fuente de coordenadas
<i>amphiphilus</i>	ZSM	16.49	ND					
<i>apicalis</i>	ANSP	66608	Colombia	Arauca/Casimare	Río Negro	6,13	-72,28	
<i>apicalis</i>	ICN	36872	Colombia	Boyacá	Santa María, Vda. Calichana, La Almenata	4,88	-73,25	
<i>apicalis</i>	IAVH	11373	Colombia	Caquetá	San José de Fragua, vda. La Esmeralda, Alto río Yurayaco	1,35	-76,1	
<i>apicalis</i>	IAVH	10190	Colombia	Caquetá	San Vicente del Caguan, I. Policía Guyabal, PNN Los Piatchos, finca Anadálucia	2,75	-74,89	
<i>apicalis</i>	IAVH	10218	Colombia	Caquetá	San Vicente del Caguan, I. Policía Guyabal, PNN Los Piatchos, finca Anadálucia	2,75	-74,89	
<i>apicalis</i>	IAVH	10191	Colombia	Caquetá	San Vicente del Caguan, I. Policía Guyabal, PNN Los Piatchos, finca Anadálucia	2,75	-74,89	
<i>apicalis</i>	CMNH	59957	Colombia	Casanare	Río Negro	6,13	-72,28	
<i>apicalis</i>	CMNH	60003	Colombia	Casanare	Río Negro	6,13	-72,28	
<i>apicalis</i>	CMNH	60033	Colombia	Casanare	Río Negro	6,13	-72,28	
<i>apicalis</i>	CMNH	60034	Colombia	Casanare	Río Negro	6,13	-72,28	
<i>apicalis</i>	CMNH	60035	Colombia	Casanare	Río Negro	6,13	-72,28	
<i>apicalis</i>	CMNH	60036	Colombia	Casanare	Río Negro	6,13	-72,28	
<i>apicalis</i>	IAVH	7607	Colombia	Cauca	Santa Rosa, finca El Cajún	2,5	-76,63	
<i>apicalis</i>	ICN	20821	Colombia	Cundinamarca	Quezame, Monterredondo, rib. izq. del Rionegro	4,28	-73,8	
<i>apicalis</i>	ICN	33163	Colombia	Cundinamarca	Ubalá, Insp. Pol. Marubita, Vda. Algodares, marg. D. río Trompeta	4,76	-73,31	Biomap.net
<i>apicalis</i>	AMNH	121539	Colombia	Meta	Buena Vista acima de Villaviciencio	4,17	-73,68	
<i>apicalis</i>	AMNH	121540	Colombia	Meta	Buena Vista acima de Villaviciencio	4,17	-73,68	
<i>apicalis</i>	AMNH	121541	Colombia	Meta	Buena Vista acima de Villaviciencio	4,17	-73,68	
<i>apicalis</i>	ICN	36286	Colombia	Meta	ca. 1,3 km N El Calvario	4,37	-73,72	
<i>apicalis</i>	ICN	32627	Colombia	Meta	Cubarral, Vda. Aguas Claras, Serranía de Aguas Claras	3,78	-73,85	
<i>apicalis</i>	AMNH	460150	Colombia	Meta	Plateau, Monte Macarena	2,75	-73,92	
<i>apicalis</i>	AMNH	460152	Colombia	Meta	Plateau, Monte Macarena	2,75	-73,92	
<i>apicalis</i>	IAVH	4385	Colombia	Meta	Restrepo, 5 hrs walk NW Restrepo, Caño Alto	4,25	-73,55	
<i>apicalis</i>	ICN	30811	Colombia	Meta	Restrepo, Caney	4,25	-73,55	
<i>apicalis</i>	AMNH	460151	Colombia	Meta	rio Duda (Duita), Monte Macarena	2,55	-74,03	
<i>apicalis</i>	BMNH	2002.3.54	Colombia	Meta	Villaviciencio to Medina, llanos rio meta	4,33	-73,4	
<i>apicalis</i>	BMNH	2002.3.55	Colombia	Meta	Villaviciencio to Medina, llanos rio meta	4,33	-73,4	
<i>apicalis</i>	BMNH	2002.3.56	Colombia	Meta	Villaviciencio to Medina, llanos rio meta	4,33	-73,4	
<i>apicalis</i>	FMNH	292536	Colombia	Nariño	El Carmen	0,67	-77,17	
<i>apicalis</i>	FMNH	292537	Colombia	Nariño	El Carmen	0,67	-77,17	
<i>apicalis</i>	ICN	33888	Colombia	Nariño	Ipiales, Cuenca alta ríos Rumiayaco-Ranchená, territorio Kofán	0,83	-77,62	
<i>apicalis</i>	IAVH	10375	Colombia	Nariño/Putumayo	Cuenca alta de los ríos Rumiayaco-Rancheria	0,47	-77,29	
<i>apicalis</i>	IAVH	10444	Colombia	Nariño/Putumayo	Cuenca alta de los ríos Rumiayaco-Rancheria	0,47	-77,29	
<i>apicalis</i>	USNM	372701	Colombia	Norte de Santander	Convencion	8,47	-73,35	
<i>apicalis</i>	USNM	372702	Colombia	Norte de Santander	Convencion	8,47	-73,35	
<i>apicalis</i>	USNM	372703	Colombia	Norte de Santander	Convencion	8,47	-73,35	
<i>apicalis</i>	ICN	35396	Colombia	Norte de Santander	Convencion, Cgto. Honduras, Vda. Santaafé, Q. El Diamante, PNN Catatumbo-Bari	8,47	-73,35	
<i>apicalis</i>	ICN	35379	Colombia	Norte de Santander	Convencion, Cgto. Honduras, Vda. Santaafé, Q. El Diamante, PNN Catatumbo-Bari	8,47	-73,35	
<i>apicalis</i>	USNM	372700	Colombia	Norte de Santander	Río Tarrá, 7 km E Bellavista	8,62	-73,07	
<i>apicalis</i>	IAVH	10826	Colombia	Norte de Santander	Toledo, Río Negro, Finca San Isidro, PNN Tamá	7,12	-72,25	
<i>apicalis</i>	IAVH	10824	Colombia	Norte de Santander	Toledo, Río Negro, Finca San Isidro, PNN Tamá	7,12	-72,25	
<i>apicalis</i>	ICN	33947	Colombia	Norte de Santander	Toledo, Vda. El Diamante, P.N. Tamá	7,11	-72,25	
<i>apicalis</i>	ICN	33956	Colombia	Norte de Santander	Toledo, Vda. El Diamante, P.N. Tamá	7,11	-72,25	
<i>apicalis</i>	IAVH	10920	Colombia	Norte de Santander	Toledo, vda. El Diamante, PNN Tamá	7,11	-72,25	
<i>apicalis</i>	IAVH	10838	Colombia	Norte de Santander	Toledo, vda. El Diamante, Río Negro, PNN Tamá	7,13	-72,25	
<i>apicalis</i>	DMNH	59872	Colombia	Santander	La Corcova	7,25	-72,9	
<i>apicalis</i>	DMNH	59873	Colombia	Santander	La Corcova	7,25	-72,9	
<i>apicalis</i>	USNM	309981	Colombia	Santander	"Bogotá"			
<i>apicalis</i>	MHH	6894	Colombia	Santander	Bogotá skin			
<i>apicalis</i>	MHH	7810	Colombia	Santander	Bogotá skin			
<i>apicalis</i>	ZSM	36662	Colombia	Santander	Bogotá skin			
<i>apicalis</i>	ZSM	151948	Colombia	Santander	Bogotá skin			

Taxon	Coleção	Número de tombo	País	Estado	Local	Latitude	Longitude	Fonte de coordenadas
<i>apicalis</i>	NMW	18739	Colombia		Bogotá skin			
<i>apicalis</i>	NMW	22007	Colombia		Bogotá skin			
<i>apicalis</i>	NMW	22008	Colombia		Bogotá skin			
<i>apicalis</i>	MNHN	20033452	Colombia		ND			
<i>apicalis</i>	MNHN	20033453	Colombia		ND			
<i>apicalis</i>	MNHN	20033451	Colombia		ND			
<i>apicalis</i>	MNHN	20033456	Colombia		ND			
<i>apicalis</i>	MNHN	20033454	Colombia		ND			
<i>apicalis</i>	AMNH	37066	Colombia		New Granada			
<i>apicalis</i>	USNM	149308	Colombia					
<i>apicalis</i>	FMNH	11620	Colombia					
<i>apicalis</i>	FMNH	42502	Colombia					
<i>apicalis</i>	AMNH	478857	Equador	Loja	Zamora	-4,07	-78,97	
<i>apicalis</i>	AMNH	478858	Equador	Loja	Zamora	-4,07	-78,97	
<i>apicalis</i>	AMNH	129406	Equador	Loja	Zamora	-4,07	-78,97	
<i>apicalis</i>	MCZ	298672	Equador	Loja	Zamora, RD, Km 45	-4,07	-78,97	
<i>apicalis</i>	AMNH	185148	Equador	Mamabi	Baixo San José	-0,43	-77,33	
<i>apicalis</i>	AMNH	185149	Equador	Mamabi	Baixo San José	-0,43	-77,33	
<i>apicalis</i>	AMNH	185150	Equador	Mamabi	Baixo San José	-0,43	-77,33	
<i>apicalis</i>	AMNH	185151	Equador	Mamabi	Baixo San José	-0,43	-77,33	
<i>apicalis</i>	AMNH	185152	Equador	Mamabi	Baixo San José	-0,43	-77,33	
<i>apicalis</i>	AMNH	185153	Equador	Mamabi	Baixo San José	-0,43	-77,33	
<i>apicalis</i>	AMNH	185154	Equador	Mamabi	Baixo San José	-0,43	-77,33	
<i>apicalis</i>	ANSP	176719	Equador	Morona-Santiago	Leste de Logrono; vertente oeste da Cord. de Cutucu	-2,65	-78,13	
<i>apicalis</i>	ANSP	176720	Equador	Morona-Santiago	Leste de Logrono; vertente oeste da Cord. de Cutucu	-2,65	-78,13	
<i>apicalis</i>	BMNH	1969.37.21	Equador	Morona-Santiago	Macas	-2,32	-78,12	
<i>apicalis</i>	BMNH	1953.68.268	Equador	Morona-Santiago	Macas	-2,32	-78,12	
<i>apicalis</i>	BMNH	1953.68.267	Equador	Morona-Santiago	Macas	-2,32	-78,12	
<i>apicalis</i>	BMNH	1969.37.22	Equador	Morona-Santiago	Macas	-2,32	-78,12	
<i>apicalis</i>	BMNH	1969.37.20	Equador	Morona-Santiago	Macas	-2,32	-78,12	
<i>apicalis</i>	MNHN	1934576	Equador	Morona-Santiago	Macas	-2,32	-78,12	
<i>apicalis</i>	MNHN	1934578	Equador	Morona-Santiago	Macas	-2,32	-78,12	
<i>apicalis</i>	MNHN	1934579	Equador	Morona-Santiago	Macas	-2,32	-78,12	
<i>apicalis</i>	MNHN	1934766	Equador	Morona-Santiago	Macas	-2,32	-78,12	
<i>apicalis</i>	MNHN	1934577	Equador	Morona-Santiago	Macas	-2,32	-78,12	
<i>apicalis</i>	BMNH	1969.37.23	Equador	Morona-Santiago	Mangosisa	-2,53	-77,9	
<i>apicalis</i>	BMNH	1940.12.5.536	Equador	Morona-Santiago	Suensa	-2,43	-77,4	
<i>apicalis</i>	BMNH	1940.12.5.538	Equador	Morona-Santiago	Suensa	-2,43	-77,4	
<i>apicalis</i>	BMNH	1940.12.5.537	Equador	Morona-Santiago	Suensa	-2,43	-77,4	
<i>apicalis</i>	AMNH	175927	Equador	Napo	Atchidona acima	-0,92	-77,8	
<i>apicalis</i>	DMNH	59708	Equador	Napo	Baeza; Lago Agrio-Baeza Rd,Km. 109,1000m	-0,18	-77,68	Google Earth
<i>apicalis</i>	DMNH	59709	Equador	Napo	Baeza; Lago Agrio-Baeza Rd,Km. 109,1000m	-0,18	-77,68	Google Earth
<i>apicalis</i>	AMNH	178982	Equador	Napo	below San José de Sumarco	-0,45	-77,88	
<i>apicalis</i>	AMNH	178983	Equador	Napo	below San José de Sumarco	-0,45	-77,88	
<i>apicalis</i>	AMNH	178984	Equador	Napo	below San José de Sumarco	-0,45	-77,88	
<i>apicalis</i>	AMNH	178985	Equador	Napo	below San José de Sumarco	-0,45	-77,88	
<i>apicalis</i>	AMNH	255285	Equador	Napo	Cerro Galeras	-0,83	-77,58	
<i>apicalis</i>	CSB	32/A	Equador	Napo	ND			
<i>apicalis</i>	CSB	32/C	Equador	Napo	ND			
<i>apicalis</i>	AMNH	178980	Equador	Napo	Rio Suno, acima de Avila	-0,7	-77,13	
<i>apicalis</i>	AMNH	178981	Equador	Napo	Rio Suno, acima de Avila	-0,7	-77,13	
<i>apicalis</i>	ZMB	38356	Equador	Pichincha	Guamá Yaco			
<i>apicalis</i>	ANSP	187110	Equador	Sucumbios	Cascada de San Rafael	-0,1	-77,58	Google Earth
<i>apicalis</i>	AMNH	25541	Equador	Tungurahua	Ambato	-1,25	-78,62	
<i>apicalis</i>	FMNH	372301	Equador	Tungurahua	Rio Negro and Rio Pastaza, junction	-1,4	-78,22	
<i>apicalis</i>	ANSP	183111	Equador	Zamora-Chinchipe	Cord. Condor; próximo a Chimpinza	-4	-78,5	
<i>apicalis</i>	BMNH	s/ t	Equador		"Ecuador"			
<i>apicalis</i>	BMNH	s/ t	Equador		"Ecuador"			

Taxon	Coleção	Número de tombo	País	Estado	Local	Latitude	Longitude	Fonte de coordenadas
<i>apicalis</i>	BMNH	s/1	Equador		"Equador"			
<i>apicalis</i>	FMNH	99522	Equador		Andoas, Rio Pastaza	-2,72	-78,32	
<i>apicalis</i>	FMNH	99523	Equador		Andoas, Rio Pastaza	-2,72	-78,32	
<i>apicalis</i>	MNHN	1935153	Equador		Mendez	-2,72	-78,32	
<i>apicalis</i>	MNHN	1935152	Equador		Mendez	-2,72	-78,32	
<i>apicalis</i>	MNHN	1935155	Equador		Mendez	-2,72	-78,32	
<i>apicalis</i>	MNHN	1935154	Equador		Mendez	-2,72	-78,32	
<i>apicalis</i>	MNHN	20033455	Equador		ND			
<i>apicalis</i>	MNHN	19311318	Equador		Rio Pastaza, Mera	-4,92	-76,4	
<i>apicalis</i>	MNHN	19311319	Equador		Rio Pastaza, Mera	-4,92	-76,4	
<i>apicalis</i>	MNHN	1947755	Equador		Yuquipa	-2,42	-78,13	
<i>apicalis</i>	SMF	85187	Equador					
<i>apicalis</i>	LSUMZ	87338	Peru	Amazonas	12 trail km E La Peca	-5,58	-78,37	
<i>apicalis</i>	LSUMZ	87339	Peru	Amazonas	12 trail km E La Peca	-5,58	-78,37	
<i>apicalis</i>	LSUMZ	87340	Peru	Amazonas	12 trail km E La Peca	-5,58	-78,37	
<i>apicalis</i>	LSUMZ	87341	Peru	Amazonas	12 trail km E La Peca	-5,58	-78,37	
<i>apicalis</i>	LSUMZ	87342	Peru	Amazonas	12 trail km E La Peca	-5,58	-78,37	
<i>apicalis</i>	FMNH	299528	Peru	Amazonas	Buenos Aires, Bagua Grande	-5,8	-78,38	
<i>apicalis</i>	LSUMZ	87343	Peru	Amazonas	Headwaters Rio Kagka (of Rio Cenepa)	-4,27	-78,15	
<i>apicalis</i>	SMF	85186	Peru	Amazonas	Huambo	-6,37	-77,47	
<i>apicalis</i>	AMNH	234352	Peru	Amazonas?	Useto	-6,18	-77,22	
<i>apicalis</i>	AMNH	234353	Peru	Amazonas?	Useto	-6,18	-77,22	
<i>apicalis</i>	AMNH	181909	Peru	Cajamarca	Huarandosa, vale rio Chinchipe	-5,22	-78,8	
<i>apicalis</i>	AMNH	181910	Peru	Cajamarca	Huarandosa, vale rio Chinchipe	-5,22	-78,8	
<i>apicalis</i>	AMNH	181911	Peru	Cajamarca	Huarandosa, vale rio Chinchipe	-5,22	-78,8	
<i>apicalis</i>	AMNH	181912	Peru	Cajamarca	Huarandosa, vale rio Chinchipe	-5,22	-78,8	
<i>apicalis</i>	AMNH	181913	Peru	Cajamarca	Huarandosa, vale rio Chinchipe	-5,22	-78,8	
<i>apicalis</i>	LSUMZ	171991	Peru	Cajamarca	Nuevo Perú, 16 km NE junction rios Tabacoana and Chinchipe	-5,28	-78,66	
<i>apicalis</i>	SMF	85184	Peru	Cusco	Huayabamba	-13,35	-74,4	
<i>apicalis</i>	SMF	85185	Peru	Cusco	Huayabamba	-13,35	-74,4	
<i>apicalis</i>	SMF	85183	Peru	Cusco	San Antonio	-13,03	-71,5	
<i>apicalis</i>	USNM	273099	Peru	Cusco	San Fernando, Rio San Miguel	-13	-73,25	
<i>apicalis</i>	FMNH	433162	Peru	Cuzco	Consuelo, 15,9 km SW Pilcopata	-13,13	-71,25	
<i>apicalis</i>	FMNH	433163	Peru	Cuzco	Consuelo, 15,9 km SW Pilcopata	-13,13	-71,25	
<i>apicalis</i>	FMNH	433164	Peru	Cuzco	Consuelo, 15,9 km SW Pilcopata	-13,13	-71,25	
<i>apicalis</i>	FMNH	433165	Peru	Cuzco	Consuelo, 15,9 km SW Pilcopata	-13,13	-71,25	
<i>apicalis</i>	FMNH	311181	Peru	Cuzco	Consuelo, km 165, 17 road km above (W) Pilcopata	-13,13	-71,25	
<i>apicalis</i>	FMNH	311182	Peru	Cuzco	Consuelo, km 165, 17 road km above (W) Pilcopata	-13,13	-71,25	
<i>apicalis</i>	FMNH	311184	Peru	Cuzco	Consuelo, km 165, 17 road km above (W) Pilcopata	-13,13	-71,25	
<i>apicalis</i>	FMNH	311185	Peru	Cuzco	Consuelo, km 165, 17 road km above (W) Pilcopata	-13,13	-71,25	
<i>apicalis</i>	FMNH	311187	Peru	Cuzco	Consuelo, km 165, 17 road km above (W) Pilcopata	-13,13	-71,25	
<i>apicalis</i>	FMNH	311188	Peru	Cuzco	Consuelo, km 165, 17 road km above (W) Pilcopata	-13,13	-71,25	
<i>apicalis</i>	FMNH	190034	Peru	Cuzco	Consuelo, km 165, 17 road km above (W) Pilcopata	-13,13	-71,25	
<i>apicalis</i>	FMNH	213799	Peru	Cuzco	Hda Cadena	-13,4	-70,72	
<i>apicalis</i>	ZMB	?	Peru	Cuzco	Hda Cadena	-13,4	-70,72	
<i>apicalis</i>	AMNH	478834	Peru	Cuzco	Huaynapata, Marcapata	-13,27	-70,6	
<i>apicalis</i>	ZSM	16235	Peru	Cuzco	Huio	-12,97	-72,6	
<i>apicalis</i>	NMW	20089	Peru	Cuzco	Marcapata	-13,5	-70,92	
<i>apicalis</i>	MNHN	19661205	Peru	Cuzco	Quincemil, hda. Cadena	-13,5	-70,92	
<i>apicalis</i>	MNHN	19671110	Peru	Cuzco	Quincemil, hda. Cadena	-13,27	-70,63	
<i>apicalis</i>	MNHN	19671113	Peru	Cuzco	Quincemil, hda. Cadena	-13,27	-70,63	
<i>apicalis</i>	MNHN	19671111	Peru	Cuzco	Quincemil, hda. Cadena	-13,27	-70,63	
<i>apicalis</i>	MNHN	19671112	Peru	Cuzco	Quincemil, hda. Cadena	-13,27	-70,63	
<i>apicalis</i>	MNHN	19661203	Peru	Cuzco	Quincemil, hda. Cadena	-13,27	-70,63	
<i>apicalis</i>	MNHN	19661204	Peru	Cuzco	Quincemil, hda. Cadena	-13,27	-70,63	
<i>apicalis</i>	FMNH	429899	Peru	Cuzco	Quincemil, hda. Cadena	-13,27	-70,63	
<i>apicalis</i>	FMNH	364259	Peru	Cuzco	San Pedro	-13,27	-70,63	
<i>apicalis</i>	FMNH	364260	Peru	Cuzco	San Pedro Village, Cuzco-Shintuya Highway	-13,27	-70,63	



Taxon	Coleção	Número de tombo	País	Estado	Local	Latitude	Longitude	Fonte de coordenadas
<i>apicalis</i>	FMNH	320538	Peru	Cuzco	Tono	-13	-71.18	
<i>apicalis</i>	LSUMZ	80437	Peru	Huánuco	Bosque Union above Carretero Central, 18 km S Jet, Rios Chinchao-Huallagá	-9.5	-75.93	
<i>apicalis</i>	FMNH	67513	Peru	Huánuco	Chinchao	-9.63	-76.07	
<i>apicalis</i>	LSUMZ	62169	Peru	Huánuco	Divisoria in Cordillera Azul	-9.08	-75.77	
<i>apicalis</i>	LSUMZ	62170	Peru	Huánuco	Divisoria in Cordillera Azul	-9.08	-75.77	
<i>apicalis</i>	FMNH	299057	Peru	Huánuco	Jaupar, Chinchao region	-9.58	-75.9	
<i>apicalis</i>	LSUMZ	62168	Peru	Huánuco	Tea Gardens S.A. in Cordillera Azul	-9.08	-75.82	
<i>apicalis</i>	FMNH	67514	Peru	Huánuco	Vista Alegre	-9.52	-75.87	
<i>apicalis</i>	ANSP	92651	Peru	Junin	Eneas; Pichis trail	-10.75	-75.23	
<i>apicalis</i>	ANSP	92652	Peru	Junin	Eneas; Pichis trail	-10.75	-75.23	
<i>apicalis</i>	ANSP	92653	Peru	Junin	Eneas; Pichis trail	-10.75	-75.23	
<i>apicalis</i>	ANSP	92654	Peru	Junin	Eneas; Pichis trail	-10.75	-75.23	
<i>apicalis</i>	SMF	85182	Peru	Junin	La Gloria, Valle de Chanchamayo	-11.17	-75.4	
<i>apicalis</i>	BMNH	1902.3.13.1894	Peru	Junin	Puntayacu	-11.17	-75.4	
<i>apicalis</i>	AMNH	169571	Peru	Junin	Tulumayo	-11.15	-75.33	
<i>apicalis</i>	AMNH	168942	Peru	Junin	Uteyacu	-11.2	-75.47	
<i>apicalis</i>	MCZ	151745	Peru	Junin	Valle de Chanchamayo	-11.05	-75.32	
<i>apicalis</i>	FMNH	123676	Peru	Junin	Valle de Chanchamayo	-11.05	-75.32	
<i>apicalis</i>	LSUMZ	161567	Peru	Loreto	— km WNW Contamana	-7.13	-75.68	
<i>apicalis</i>	LSUMZ	84384	Peru	Loreto	3 rd. km NE Abra Divisoria on Tingo Maria-Pucallpa Hwy	-9.08	-75.77	
<i>apicalis</i>	LSUMZ	84385	Peru	Loreto	3 rd. km NE Abra Divisoria on Tingo Maria-Pucallpa Hwy	-9.08	-75.77	
<i>apicalis</i>	LSUMZ	161568	Peru	Loreto	77 km WNW Contamana	-7.08	-75.65	
<i>apicalis</i>	LSUMZ	161569	Peru	Loreto	77 km WNW Contamana	-7.08	-75.65	
<i>apicalis</i>	LSUMZ	161570	Peru	Loreto	77 km WNW Contamana	-7.08	-75.65	
<i>apicalis</i>	LSUMZ	170699	Peru	Loreto	Ca. 86 km SE Juanjui on E. bank upper Rio Pauya	-7.56	-75.92	
<i>apicalis</i>	LSUMZ	170700	Peru	Loreto	Ca. 86 km SE Juanjui on E. bank upper Rio Pauya	-7.56	-75.92	
<i>apicalis</i>	FMNH	320546	Peru	Madre de Dios	Cerro de Pantiacolla, above Rio Palotoa	-12.58	-71.25	
<i>apicalis</i>	FMNH	320547	Peru	Madre de Dios	Cerro de Pantiacolla, above Rio Palotoa	-12.58	-71.25	
<i>apicalis</i>	FMNH	320548	Peru	Madre de Dios	Cerro de Pantiacolla, above Rio Palotoa	-12.58	-71.25	
<i>apicalis</i>	FMNH	320569	Peru	Madre de Dios	Hacienda Amazonia, ridge above	-12.88	-71.39	Patterson et al. (2006)
<i>apicalis</i>	FMNH	315207	Peru	Madre de Dios	Hacienda Amazonia, ridge above	-12.88	-71.39	Patterson et al. (2006)
<i>apicalis</i>	FMNH	315210	Peru	Madre de Dios	Hacienda Amazonia, ridge above	-12.88	-71.39	Patterson et al. (2006)
<i>apicalis</i>	FMNH	320544	Peru	Madre de Dios	Rio Palotoa, margem esquerda	-12.58	-71.43	Patterson et al. (2006)
<i>apicalis</i>	FMNH	320545	Peru	Madre de Dios	Rio Palotoa, margem esquerda	-12.58	-71.43	Patterson et al. (2006)
<i>apicalis</i>	NMNH	20088	Peru	Marcapata	Aroya	-13.88	-69.67	
<i>apicalis</i>	LSUMZ	130113	Peru	Pasco	Abra Aguachini, ca 30 km SW Puerto Bermudez	-10.5	-74.92	
<i>apicalis</i>	LSUMZ	130114	Peru	Pasco	Abra Aguachini, ca 30 km SW Puerto Bermudez	-10.5	-74.92	
<i>apicalis</i>	LSUMZ	130115	Peru	Pasco	Abra Aguachini, ca 30 km SW Puerto Bermudez	-10.5	-74.92	
<i>apicalis</i>	LSUMZ	130116	Peru	Pasco	Abra Aguachini, ca 30 km SW Puerto Bermudez	-10.5	-74.92	
<i>apicalis</i>	LSUMZ	130117	Peru	Pasco	Abra Aguachini, ca 30 km SW Puerto Bermudez	-10.5	-74.92	
<i>apicalis</i>	FMNH	302637	Peru	Pasco	Pozuzo	-10.07	-75.53	
<i>apicalis</i>	AMNH	478855	Peru	Pasco	Pozuzo	-10.07	-75.53	
<i>apicalis</i>	AMNH	478856	Peru	Pasco	Pozuzo	-10.07	-75.53	
<i>apicalis</i>	LSUMZ	105685	Peru	Pasco	Puelas, Km 41 on Villa Rica-Puerto Bermudez highway	-10.67	-75.1	
<i>apicalis</i>	LSUMZ	105687	Peru	Pasco	Puelas, Km 41 on Villa Rica-Puerto Bermudez highway	-10.67	-75.1	
<i>apicalis</i>	LSUMZ	105688	Peru	Pasco	Puelas, Km 41 on Villa Rica-Puerto Bermudez highway	-10.67	-75.1	
<i>apicalis</i>	FMNH	297901	Peru	Pasco	Tisioventeni	-10.67	-74.37	
<i>apicalis</i>	FMNH	297902	Peru	Pasco	Tisioventeni	-10.67	-74.37	
<i>apicalis</i>	DMNH	65078	Peru	Puno	Sandia, N., Rio Sandia, 4800 ft.	-14.03	-69.38	
<i>apicalis</i>	LSUMZ	84387	Peru	San Martin	80 rd. km W Rioja, at "Afluente"	-6.05	-76.97	
<i>apicalis</i>	LSUMZ	84388	Peru	San Martin	80 rd. km W Rioja, at "Afluente"	-6.05	-76.97	
<i>apicalis</i>	ANSP	118213	Peru	San Martin	Moyobamba	-6.05	-76.73	Davis & O'Neil (1986)
<i>apicalis</i>	LSUMZ	116472	Peru	San Martin	15 km by trail NE Jirillo on trail to Balsapuerto	-6.05	-76.73	Davis & O'Neil (1986)
<i>apicalis</i>	LSUMZ	116473	Peru	San Martin	15 km by trail NE Jirillo on trail to Balsapuerto	-6.05	-76.73	Davis & O'Neil (1986)
<i>apicalis</i>	LSUMZ	116474	Peru	San Martin	15 km by trail NE Jirillo on trail to Balsapuerto	-6.05	-76.73	Davis & O'Neil (1986)
<i>apicalis</i>	LSUMZ	116475	Peru	San Martin	15 km by trail NE Jirillo on trail to Balsapuerto	-6.05	-76.73	Davis & O'Neil (1986)
<i>apicalis</i>	LSUMZ	116476	Peru	San Martin	15 km by trail NE Jirillo on trail to Balsapuerto	-6.05	-76.73	Davis & O'Neil (1986)

Taxon	Coleção	Número de tombo	País	Estado	Local	Latitude	Longitude	Fonte de coordenadas
<i>apicalis</i>	LSUMZ	62171	Peru	Ucayali	Near Fundo Sinchona, Cordillera Azul	-9,08	-75,77	
<i>apicalis</i>	AMNH	819901	Peru		Cordillera Vilcabamba 6 km E Louisiana	-12,65	-73,67	
<i>apicalis</i>	AMNH	820022	Peru		Cordillera Vilcabamba 8 1/2 km E. Louisiana	-12,65	-73,67	
<i>apicalis</i>	AMNH	820015	Peru		Cordillera Vilcabamba 9 km. E Louisiana	-12,65	-73,67	
<i>apicalis</i>	ANSP	103656	Peru		La Orroya, Inambari	-13,88	-69,67	
<i>apicalis</i>	ZMB	8882	Peru		ND			
<i>apicalis</i>	COP	60562	Venezuela	Táchira	Base Cerro El Teteo, Burgua	7,43	-72	
<i>apicalis</i>	FMNH	45655	Venezuela	Táchira	San Cristobal	7,77	-72,23	
<i>apicalis</i>	MBML	1730	ND		"Bogotá", Colômbia			
<i>apicalis</i>	MBML	1731	ND		"Bogotá", Colômbia			
<i>apicalis</i>	MBML	1734	ND		"Bogotá", Colômbia			
<i>apicalis</i>	ANSP	50439	ND		"British Guyana "+G803 [Errore]			
<i>apicalis</i>	MBML	1732	ND		Colômbia			
<i>apicalis</i>	MBML	1735	ND		Colômbia			
<i>apicalis</i>	ANSP	31844	ND					
<i>apicalis</i>	ANSP	31845	ND					
<i>apicalis</i>	MNHN	1874120	ND					
<i>apicalis</i>	MNHN	1874118	ND					
<i>apicalis</i>	MNHN	1874119	ND					
<i>apicalis</i>	ZMB	s/t	ND					
<i>apicalis</i>	FMNH	42501	ND					
<i>apicalis</i>	AMNH	478843	ND					
<i>apicalis</i>	AMNH	478845	ND					
<i>apicalis</i>	AMNH	478846	ND					
<i>apicalis</i>	SMF	85191	ND					
<i>apicalis</i>	SMF	85253	ND					
<i>apicalis</i>	SMF	85254	ND					
<i>apicalis</i>	SMF	85255	ND					
<i>arimentalis</i>	AMNH	115820	Colômbia	Caquetá	Florencia	1,6	-75,6	
<i>arimentalis</i>	ICN	34036	Colômbia	Cauca	Piamonte (Sta. Rosa), Puerto Bello	1,13	-76,28	
<i>arimentalis</i>	ICN	33686	Colômbia	Guaviare	San José del Guaviare	2,58	-72,63	
<i>arimentalis</i>	ICN	33533	Colômbia	Guaviare	San José del Guaviare, Vereda Santa Rosa	2,58	-72,63	
<i>arimentalis</i>	ICN	17547	Colômbia	Meta	La Macarena Noré, Boca del Zanza	2,75	-73,92	
<i>arimentalis</i>	ICN	7957	Colômbia	Meta	La Macarena, Sur	2,75	-73,92	
<i>arimentalis</i>	ICN	24004	Colômbia	Meta	Parque Nacional Natural la Macarena, 2 km E del rio Duda	2,55	-74,03	
<i>arimentalis</i>	ICN	23558	Colômbia	Meta	Paujiles, Sureste de Piñalito, 9 km del rio Güejar, marg D	2,97	-73,67	Biomap.net
<i>arimentalis</i>	ICN	23557	Colômbia	Meta	Paujiles, Sureste de Piñalito, 9 km del rio Güejar, marg D	2,97	-73,67	Biomap.net
<i>arimentalis</i>	ICN	23559	Colômbia	Meta	Paujiles, Sureste de Piñalito, 9 km del rio Güejar, marg D	2,97	-73,67	Biomap.net
<i>arimentalis</i>	ICN	23556	Colômbia	Meta	Paujiles, Sureste de Piñalito, 9 km del rio Güejar, marg D	2,97	-73,67	Biomap.net
<i>arimentalis</i>	FMNH	248569	Colômbia	Meta	Rio Guapaya, Serrania de la Macarena	2,9	-73,65	Biomap.net
<i>arimentalis</i>	FMNH	248571	Colômbia	Meta	Rio Guapaya, Serrania de la Macarena	2,9	-73,65	Biomap.net
<i>arimentalis</i>	FMNH	248573	Colômbia	Meta	Rio Guapaya, Serrania de la Macarena	2,9	-73,65	Biomap.net
<i>arimentalis</i>	CMNH	138658	Colômbia	Meta	San Juan de Arama, Los Micos	3,43	-73,83	Biomap.net
<i>arimentalis</i>	ICN	30531	Colômbia	Meta	San Juan de Arama, Vereda la Curia, Frente a la estación las Dantas-Inderena	3,43	-73,83	
<i>arimentalis</i>	FMNH	286828	Colômbia	Putumayo	San Antonio Guamez	0,52	-76,75	
<i>arimentalis</i>	FMNH	286829	Colômbia	Putumayo	San Antonio Guamez	0,52	-76,75	
<i>arimentalis</i>	FMNH	293219	Colômbia	Putumayo	San Antonio, Rio Guamez	0,52	-76,75	
<i>arimentalis</i>	MNHN	1969724	Colômbia	Putumayo	San Miguel	0,23	-76,55	
<i>arimentalis</i>	ANSP	159882	Colômbia	Putumayo	Umbria	0,87	-76,55	
<i>arimentalis</i>	BMNH	1913.3.20.1000	Colômbia		"New Granada"			
<i>arimentalis</i>	AMNH	185181	Equador	Manabi	Baixo San José	-0,43	-77,33	
<i>arimentalis</i>	AMNH	185182	Equador	Manabi	Baixo San José	-0,43	-77,33	
<i>arimentalis</i>	AMNH	185183	Equador	Manabi	Baixo San José	-0,43	-77,33	
<i>arimentalis</i>	MCZ	271292	Equador	Napo	Avila	-0,63	-77,42	
<i>arimentalis</i>	MNRJ	42276	Equador	Napo	Avila, rio Cochayacu	-0,63	-77,42	
<i>arimentalis</i>	DMNH	59697	Equador	Napo	Baeza,road to Lago Agrio; Lago Agrio,250m.	0,1	-76,88	
<i>arimentalis</i>	DMNH	59698	Equador	Napo	Baeza,road to Lago Agrio; Lago Agrio,250m.	0,1	-76,88	

Taxon	Coleção	Número de tombo	País	Estado	Local	Latitude	Longitude	Fonte de coordenadas
<i>atrimenadalis</i>	MCZ	298681	Equador	Napo	Cotapino [=Concepcion]	-0,8	-77,42	
<i>atrimenadalis</i>	MCZ	298682	Equador	Napo	Cotapino [=Concepcion]	-0,8	-77,42	
<i>atrimenadalis</i>	MCZ	298683	Equador	Napo	Cotapino [=Concepcion]	-0,8	-77,42	
<i>atrimenadalis</i>	MCZ	298684	Equador	Napo	Cotapino [=Concepcion]	-0,8	-77,42	
<i>atrimenadalis</i>	LSUMZ	70505	Equador	Napo	Limoncocha	-0,42	-76,63	
<i>atrimenadalis</i>	LSUMZ	82893	Equador	Napo	Limoncocha	-0,42	-76,63	
<i>atrimenadalis</i>	MBML	1758	Equador	Napo	Loreto	-0,63	-77,32	
<i>atrimenadalis</i>	AMNH	479196	Equador	Napo	ND			
<i>atrimenadalis</i>	AMNH	479197	Equador	Napo	ND			
<i>atrimenadalis</i>	AMNH	479198	Equador	Napo	ND			
<i>atrimenadalis</i>	AMNH	479199	Equador	Napo	ND			
<i>atrimenadalis</i>	AMNH	479200	Equador	Napo	ND			
<i>atrimenadalis</i>	AMNH	46225	Equador	Napo	ND			
<i>atrimenadalis</i>	AMNH	46205	Equador	Napo	ND			
<i>atrimenadalis</i>	ZSM	15227	Equador	Napo	rio Napo	-3,33	-76,67	
<i>atrimenadalis</i>	AMNH	179000	Equador	Napo	Rio Suno, acima de Avila	-0,7	-77,13	
<i>atrimenadalis</i>	AMNH	179001	Equador	Napo	Rio Suno, acima de Avila	-0,7	-77,13	
<i>atrimenadalis</i>	MCZ	104608	Equador	Napo				
<i>atrimenadalis</i>	BMNH	s/t	Equador	Napo				
<i>atrimenadalis</i>	BMNH	s/t	Equador	Napo				
<i>atrimenadalis</i>	LSUMZ	78022	Peru	Pichincha	Pedregal	-5,2	-78,37	
<i>atrimenadalis</i>	AMNH	406929	Peru	Amazonas	Ca. 20 km SW Chiraco	-4,58	-78,2	
<i>atrimenadalis</i>	AMNH	798868	Peru	Amazonas	Rio Cenipa	-9,3	-75,98	
<i>atrimenadalis</i>	LSUMZ	72230	Peru	Huánuco	15 Km NNE Tingo Maria	-9,3	-75,98	
<i>atrimenadalis</i>	LSUMZ	72231	Peru	Huánuco	Ca. 35 km NE Tingo Maria, Hac. Sta. Elena	-9,3	-75,98	
<i>atrimenadalis</i>	AMNH	479195	Peru	Huánuco	Ca. 35 km NE Tingo Maria, Hac. Sta. Elena	-9,3	-75,98	
<i>atrimenadalis</i>	FMNH	299058	Peru	Huánuco	Chuchurras	-10,1	-75,15	
<i>atrimenadalis</i>	MHNCI	316	Peru	Huánuco	Jaupar, Chinchao region	-9,58	-75,9	
<i>atrimenadalis</i>	ANSP	92657	Peru	Huánuco	Montalegre, Rio Pachitea	-9,5	-74,95	
<i>atrimenadalis</i>	LSUMZ	109379	Peru	Junin	Puerto Yessup	-10,45	-74,9	
<i>atrimenadalis</i>	LSUMZ	109380	Peru	Loreto	1.5 km S Libertad, S bank Rio Napo, 80 km N Iquitos	-3,03	-73,33	
<i>atrimenadalis</i>	LSUMZ	109381	Peru	Loreto	1.5 km S Libertad, S bank Rio Napo, 80 km N Iquitos	-3,03	-73,33	
<i>atrimenadalis</i>	LSUMZ	109382	Peru	Loreto	1.5 Km S Libertad, S. bank Rio Napo, 80 Km N Iquitos	-3,03	-73,33	
<i>atrimenadalis</i>	AMNH	822234	Peru	Loreto	59 km. W. of Pucallpa	-8,58	-74,87	Gardner (2007)
<i>atrimenadalis</i>	AMNH	822235	Peru	Loreto	59 km. W. of Pucallpa	-8,58	-74,87	Gardner (2007)
<i>atrimenadalis</i>	AMNH	822236	Peru	Loreto	59 km. W. of Pucallpa	-8,58	-74,87	Gardner (2007)
<i>atrimenadalis</i>	LSUMZ	170705	Peru	Loreto	Ca. 86 km SE Juanjui on E. bank upper Rio Pauya	-7,58	-75,93	
<i>atrimenadalis</i>	LSUMZ	170706	Peru	Loreto	Ca. 86 km SE Juanjui on E. bank upper Rio Pauya	-7,58	-75,93	
<i>atrimenadalis</i>	LSUMZ	170707	Peru	Loreto	Ca. 86 km SE Juanjui on E. bank upper Rio Pauya	-7,56	-75,92	
<i>atrimenadalis</i>	BMNH	s/t	Peru	Loreto	Chyaveas [=Chayahuillas]	-5,45	-76,8	
<i>atrimenadalis</i>	AMNH	255278	Peru	Loreto	Foz do rio Curaray	-2,36	-74,09	Wiley (2010)
<i>atrimenadalis</i>	FMNH	281141	Peru	Loreto	Iquitos, 40 mi E., near rio Napo	-3,47	-72,72	Google Earth
<i>atrimenadalis</i>	FMNH	281142	Peru	Loreto	Iquitos, 40 mi E., near rio Napo	-3,47	-72,72	Google Earth
<i>atrimenadalis</i>	FMNH	281143	Peru	Loreto	Iquitos, 40 mi E., near rio Napo	-3,47	-72,72	Google Earth
<i>atrimenadalis</i>	FMNH	281144	Peru	Loreto	Iquitos, 40 mi E., near rio Napo	-3,47	-72,72	Google Earth
<i>atrimenadalis</i>	AMNH	231069	Peru	Loreto	Pto Indiana, R. Amazonas	-3,5	-73,05	Wiley (2010)
<i>atrimenadalis</i>	DMNH	54864	Peru	Loreto	Pucallpa, 59 km W	-8,38	-74,53	
<i>atrimenadalis</i>	FMNH	284833	Peru	Loreto	Rio Pichana, margem direita do Rio Amazonas	-3,52	-71,72	
<i>atrimenadalis</i>	FMNH	284834	Peru	Loreto	Rio Pichana, margem direita do Rio Amazonas	-3,52	-71,72	
<i>atrimenadalis</i>	FMNH	284836	Peru	Loreto	Rio Pichana, margem direita do Rio Amazonas	-3,52	-71,72	
<i>atrimenadalis</i>	FMNH	297900	Peru	Pasco	Nevali, 25 mi E	-10,35	-74,85	
<i>atrimenadalis</i>	LSUMZ	105689	Peru	Pasco	Pueblas, Km 41 on Villa Rica-Puerto Bermudez highway	-10,67	-75,1	
<i>atrimenadalis</i>	FMNH	67512	Peru	Pasco	Puerto Bermudez	-10,33	-74,9	
<i>atrimenadalis</i>	LSUMZ	84398	Peru	Pasco	50 km W Roja	-6,08	-77,4	Google Earth
<i>atrimenadalis</i>	LSUMZ	173844	Peru	San Martín	Ca. 26 km SSE Tarapoto	-5,73	-76,38	
<i>atrimenadalis</i>	ANSP	118214	Peru	San Martín	Moyobamba	-6,05	-76,97	
<i>atrimenadalis</i>	SMF	64169	Peru	San Martín	Rioja	-6,08	-77,15	
<i>atrimenadalis</i>	FMNH	153794	Peru	Ucayali	Yarina-Cocha, Rio Ucayali	-8,25	-74,72	

Taxon	Colección	Número de ombo	País	Estado	Local	Latitud	Longitud	Fuente de coordenadas
<i>atrimenadalis</i>	FMNH	185572	Peru	Ucayali	Yarina-Cocha, Río Ucayali	-8.25	-74.72	
<i>atrimenadalis</i>	AMNH	825617	Peru		Estacion Biol. Panguana, Río Lullapichis (aff. del Río Pachitea)	-9.62	-74.95	
<i>augusti</i>	MNRJ	40075	Colombia	Arauca	La Colorada	6,07	-72.13	
<i>augusti</i>	CMNH	60747	Colombia	Arauca	La Colorada	6,07	-72.13	
<i>augusti</i>	AMNH	802372	Colombia	Boyaca	5 K. Norte de Miraflores	5,2	-73.2	
<i>augusti</i>	AMNH	802373	Colombia	Boyaca	5 K. Norte de Miraflores	5,2	-73.2	
<i>augusti</i>	ICN	7499	Colombia	Boyacá	5 km al norte de Miraflores	5,2	-73.2	
<i>augusti</i>	ICN	7500	Colombia	Boyacá	5 km al norte de Miraflores	5,2	-73.2	
<i>augusti</i>	ICN	7501	Colombia	Boyacá	5 km al norte de Miraflores	5,2	-73.2	
<i>augusti</i>	ICN	7502	Colombia	Boyacá	5 km al norte de Miraflores	5,2	-73.2	
<i>augusti</i>	ICN	21723	Colombia	Boyacá	Miraflores (Puente de Rusa)	5,2	-73.2	
<i>augusti</i>	ICN	21725	Colombia	Boyacá	Miraflores (Puente de Rusa)	5,2	-73.2	
<i>augusti</i>	ICN	21724	Colombia	Boyacá	Miraflores (Puente de Rusa)	5,2	-73.2	
<i>augusti</i>	ICN	33119	Colombia	Boyacá	Santa Maria, 0.5 km N Santa Maria	4,88	-73.25	
<i>augusti</i>	MNRJ	40074	Colombia	Casanare	Chinivaque	6,15	-72.33	
<i>augusti</i>	CMNH	60089	Colombia	Casanare	Chinivaque	6,15	-72.33	
<i>augusti</i>	CMNH	60096	Colombia	Casanare	Chinivaque	6,15	-72.33	
<i>augusti</i>	CMNH	60097	Colombia	Casanare	Chinivaque	6,15	-72.33	
<i>augusti</i>	CMNH	60098	Colombia	Casanare	Chinivaque	6,15	-72.33	
<i>augusti</i>	SMF	85318	Colombia	Cundinamarca	Bogota			
<i>augusti</i>	SMF	85319	Colombia	Cundinamarca	Bogota			
<i>augusti</i>	RMNH	102046	Colombia	Cundinamarca	Bogotá			
<i>augusti</i>	RMNH	102047	Colombia	Cundinamarca	Bogotá			
<i>augusti</i>	ICN	7503	Colombia	Meta	Bogotá			
<i>augusti</i>	ICN	7506	Colombia	Meta	Bogotá			
<i>augusti</i>	ICN	23995	Colombia	Meta	La Macarena, Sur	2,75	-73.92	
<i>augusti</i>	ICN	7504	Colombia	Meta	La Macarena, Sur	2,75	-73.92	
<i>augusti</i>	ICN	7505	Colombia	Meta	La Macarena, Sur	2,75	-73.92	
<i>augusti</i>	ICN	7505	Colombia	Meta	La Macarena, Sur	2,75	-73.92	
<i>augusti</i>	ANSP	168078	Colombia	Meta	La Macarena, Sur	2,75	-73.92	
<i>augusti</i>	ANSP	168079	Colombia	Meta	La Macarena, Sur	2,75	-73.92	
<i>augusti</i>	ICN	34005	Colombia	Meta	San Juan de Arama, PNN Sierra de la Macarena, Estación Cerrillo	3,43	-73.83	
<i>augusti</i>	ICN	30553	Colombia	Meta	San Juan de Arama, Vereda la Curia, Frente a la estación las Dantas-	3,43	-73.83	
<i>augusti</i>	ICN	30523	Colombia	Meta	Inderena			
<i>augusti</i>	ICN	30523	Colombia	Meta	Inderena			
<i>augusti</i>	ICN	28827	Colombia	Norte de Santander	San Juan de Arama, Vereda la Curia, Frente a la estación las Dantas-	3,43	-73.83	
<i>augusti</i>	USNM	401462	Colombia	Norte de Santander	Inderena			
<i>augusti</i>	CMNH	55308	Colombia	Norte de Santander	Cúcuta, San Pedro, marg. Isq. Río Pamplonia, Mina de los Moros	7,9	-72.52	
<i>augusti</i>	USNM	392173	Colombia	Norte de Santander	El Hato, 8 km S of Cucuta	7,83	-72.5	
<i>augusti</i>	USNM	392174	Colombia	Norte de Santander	Ocana	8,25	-73.33	
<i>augusti</i>	USNM	392175	Colombia	Norte de Santander	Ocana, 8 km E, At Electric Power Plant	8,25	-73.33	
<i>augusti</i>	USNM	401463	Colombia	Norte de Santander	Ocana, 8 km E, Electric Power Plant	8,25	-73.33	
<i>augusti</i>	USNM	401464	Colombia	Norte de Santander	Ocana, In valley NW	8,25	-73.33	
<i>augusti</i>	MHH	6851	Colombia	Norte de Santander	Villa Felisa, 18 km From Cucuta, On Highway To Pamplona	7,75	-72.55	
<i>augusti</i>	CSB	27"A	Colombia	Norte de Santander	Villa Felisa, 18 km S of Cucuta, on Pamplona Highway	7,75	-72.55	
<i>augusti</i>	CSB	27"B	Colombia	Norte de Santander	"Bogotá"			
<i>augusti</i>	CSB	27"C	Colombia	Norte de Santander	"Bogotá"			
<i>augusti</i>	CSB	27"D	Colombia	Norte de Santander	"Bogotá"			
<i>augusti</i>	CSB	27"E	Colombia	Norte de Santander	"Bogotá"			
<i>augusti</i>	BMNH	2002.3.9	Colombia	Norte de Santander	"New Gramada"			
<i>augusti</i>	MCZ	141668	Colombia	Norte de Santander	Bogotá skin			
<i>augusti</i>	NMW	22005	Colombia	Norte de Santander	Bogotá skin			
<i>augusti</i>	MBML	1755	Colombia	Norte de Santander	ND			
<i>augusti</i>	MNHN	20033519	Colombia	Norte de Santander	ND			
<i>augusti</i>	MNHN	20033514	Colombia	Norte de Santander	ND			
<i>augusti</i>	MNHN	20033520	Colombia	Norte de Santander	ND			
<i>augusti</i>	MNHN	20033518	Colombia	Norte de Santander	ND			
<i>augusti</i>	MNHN	20033521	Colombia	Norte de Santander	ND			

Taxon	Coleção	Número de tombo	País	Estado	Local	Latitude	Longitude	Fonte de coordenadas
<i>angusti</i>	USNM	149318	Colombia					
<i>angusti</i>	MEBRG	5830	Venezuela	Aragua	Est. Biol. Rancho Grande	10,37	-67,68	
<i>angusti</i>	CMNH	104572	Venezuela	Aragua	Pie del Cerro	10,32	-67,32	
<i>angusti</i>	CMNH	104579	Venezuela	Aragua	Pie del Cerro	10,32	-67,32	
<i>angusti</i>	MEBRG	265	Venezuela	Aragua	Rancho Grande	10,37	-67,68	
<i>angusti</i>	MEBRG	8969	Venezuela	Aragua	Rancho Grande	10,37	-67,68	
<i>angusti</i>	USNM	351892	Venezuela	Aragua	Rancho Grande, Cordillera De La Costa	10	-65	
<i>angusti</i>	USNM	351893	Venezuela	Aragua	Rancho Grande, Cordillera De La Costa	10	-65	
<i>angusti</i>	ZSM	102628	Venezuela	Carabobo	Cumbre de Valencia	10,33	-68	
<i>angusti</i>	NMW	91704	Venezuela	Carabobo	Cumbre de Valencia	10,33	-68	
<i>angusti</i>	AMNH	479039	Venezuela	Carabobo	Cumbre de Valencia Mis., N. Coast	10,33	-68	
<i>angusti</i>	CMNH	47168	Venezuela	Carabobo	El Trompillo	10,07	-67,77	
<i>angusti</i>	CMNH	47472	Venezuela	Carabobo	El Trompillo	10,07	-67,77	
<i>angusti</i>	COP	36463	Venezuela	Carabobo	Hacienda Alhambra	10	-67,75	
<i>angusti</i>	AMNH	150214	Venezuela	Carabobo	Las Trincheras	10,32	-68,08	
<i>angusti</i>	AMNH	150213	Venezuela	Carabobo	Las Trincheras	10,32	-68,08	
<i>angusti</i>	CMNH	35265	Venezuela	Carabobo	San Esteban	10,43	-68,02	
<i>angusti</i>	CMNH	48054	Venezuela	Carabobo	Sierra de Carabobo	10,17	-67,83	
<i>angusti</i>	CMNH	48055	Venezuela	Carabobo	Sierra de Carabobo	10,17	-67,83	
<i>angusti</i>	CMNH	34942	Venezuela	Carabobo	Valencia (15 KM ao norte de Cumbra de Valencia)	10,33	-68	
<i>angusti</i>	CMNH	34970	Venezuela	Carabobo	Valencia (15 KM ao norte de Cumbra de Valencia)	10,33	-68	
<i>angusti</i>	CMNH	35048	Venezuela	Carabobo	Valencia (15 KM ao norte de Cumbra de Valencia)	10,33	-68	
<i>angusti</i>	SMF	85321	Venezuela	Caracas D. F.	Antimano	10,47	-66,98	
<i>angusti</i>	AMNH	479019	Venezuela	Cumana	Quebrada Secca [=Villarroel]	10,3	-63,95	
<i>angusti</i>	AMNH	479020	Venezuela	Cumana	Quebrada Secca [=Villarroel]	10,3	-63,95	
<i>angusti</i>	FMNH	35218	Venezuela	Cumana	Caracas	10,5	-66,92	
<i>angusti</i>	FMNH	35219	Venezuela	Distrito Federal	Caracas	10,5	-66,92	
<i>angusti</i>	FMNH	35220	Venezuela	Distrito Federal	Caracas	10,5	-66,92	
<i>angusti</i>	BMNH	1887,3,22,86	Venezuela	Distrito Federal	Caracas	10,5	-66,92	
<i>angusti</i>	BMNH	s/t	Venezuela	Distrito Federal	Caracas	10,5	-66,92	
<i>angusti</i>	MNHN	20033515	Venezuela	Distrito Federal	Caracas	10,5	-66,92	
<i>angusti</i>	MNHN	1856318	Venezuela	Distrito Federal	Caracas	10,5	-66,92	
<i>angusti</i>	MNHN	1856318	Venezuela	Distrito Federal	Caracas	10,5	-66,92	
<i>angusti</i>	COP	1909	Venezuela	Distrito Federal	El Valle	10,45	-66,92	
<i>angusti</i>	ZSM	151724	Venezuela	Distrito Federal	Loma Redonda	10,57	-66,85	
<i>angusti</i>	LSUMZ	161197	Venezuela	Distrito Federal	San Julian	10,62	-66,83	
<i>angusti</i>	COP	63352	Venezuela	Falcón	Curimagua	11,17	-69,68	
<i>angusti</i>	COP	63353	Venezuela	Falcón	Curimagua	11,17	-69,68	
<i>angusti</i>	COP	63354	Venezuela	Falcón	Curimagua	11,17	-69,68	
<i>angusti</i>	COP	63355	Venezuela	Falcón	Curimagua	11,17	-69,68	
<i>angusti</i>	COP	63356	Venezuela	Falcón	Curimagua	11,17	-69,68	
<i>angusti</i>	COP	5572	Venezuela	Falcón	San Luis	11,12	-69,7	
<i>angusti</i>	COP	5573	Venezuela	Falcón	San Luis	11,12	-69,7	
<i>angusti</i>	COP	5574	Venezuela	Falcón	San Luis	11,12	-69,7	
<i>angusti</i>	COP	81302	Venezuela	Falcón	Sierra de San Luis, Cerro Galicia	11,18	-69,67	
<i>angusti</i>	CMNH	36963	Venezuela	Lara	Anzoategui	9,6	-69,9	
<i>angusti</i>	CMNH	37017	Venezuela	Lara	Anzoategui	9,6	-69,9	
<i>angusti</i>	CMNH	37018	Venezuela	Lara	Anzoategui	9,6	-69,9	
<i>angusti</i>	COP	8788	Venezuela	Lara	Cubiro	9,78	-69,58	
<i>angusti</i>	CMNH	36940	Venezuela	Lara	Guarico	9,53	-69,8	
<i>angusti</i>	MEBRG	11579	Venezuela	Lara	Hato Tamayave, Sierra de Bavagua	10,53	-70,15	
<i>angusti</i>	USNM	190494	Venezuela	Mérida	Campos De Merida	8,6	-71,13	
<i>angusti</i>	USNM	190495	Venezuela	Mérida	Campos De Merida	8,6	-71,13	
<i>angusti</i>	USNM	263897	Venezuela	Mérida	Campos De Merida	8,6	-71,13	
<i>angusti</i>	AMNH	100459	Venezuela	Mérida	Campos De Merida	8,6	-71,13	
<i>angusti</i>	AMNH	100460	Venezuela	Mérida	Campos De Merida	8,6	-71,13	
<i>angusti</i>	AMNH	479023	Venezuela	Mérida	Chama	8,6	-71,13	
<i>angusti</i>	MHI	6849	Venezuela	Mérida	Chama	8,6	-71,13	
<i>angusti</i>	MHI	8068	Venezuela	Mérida	Chama	8,6	-71,13	

Taxon	Coleção	Número de tombo	País	Estado	Local	Latitude	Longitude	Fonte de coordenadas
<i>angusti</i>	ANSP	65350	Venezuela	Mérida	Chama			
<i>angusti</i>	NMW	91703	Venezuela	Mérida	Chama	8,75	-71,08	
<i>angusti</i>	FMNH	45714	Venezuela	Mérida	Culata	8,75	-71,08	
<i>angusti</i>	AMNH	131177	Venezuela	Mérida	Culata	8,63	-71,08	
<i>angusti</i>	USNM	263898	Venezuela	Mérida	Escorial	8,15	-71,73	
<i>angusti</i>	COP	65131	Venezuela	Mérida	Guaraque	8,6	-71,13	
<i>angusti</i>	MCZ	94712	Venezuela	Mérida	Mérida	8,6	-71,13	
<i>angusti</i>	MCZ	141667	Venezuela	Mérida	Mérida	8,6	-71,13	
<i>angusti</i>	FMNH	45715	Venezuela	Mérida	Mérida	8,6	-71,13	
<i>angusti</i>	AMNH	479025	Venezuela	Mérida	Mérida	8,6	-71,13	
<i>angusti</i>	AMNH	479026	Venezuela	Mérida	Mérida	8,6	-71,13	
<i>angusti</i>	AMNH	479027	Venezuela	Mérida	Mérida	8,6	-71,13	
<i>angusti</i>	AMNH	479028	Venezuela	Mérida	Mérida	8,6	-71,13	
<i>angusti</i>	AMNH	479029	Venezuela	Mérida	Mérida	8,6	-71,13	
<i>angusti</i>	AMNH	479030	Venezuela	Mérida	Mérida	8,6	-71,13	
<i>angusti</i>	AMNH	479031	Venezuela	Mérida	Mérida	8,6	-71,13	
<i>angusti</i>	AMNH	479032	Venezuela	Mérida	Mérida	8,6	-71,13	
<i>angusti</i>	AMNH	479033	Venezuela	Mérida	Mérida	8,6	-71,13	
<i>angusti</i>	AMNH	479034	Venezuela	Mérida	Mérida	8,6	-71,13	
<i>angusti</i>	AMNH	479035	Venezuela	Mérida	Mérida	8,6	-71,13	
<i>angusti</i>	AMNH	479036	Venezuela	Mérida	Mérida	8,6	-71,13	
<i>angusti</i>	AMNH	479037	Venezuela	Mérida	Mérida	8,6	-71,13	
<i>angusti</i>	AMNH	479038	Venezuela	Mérida	Mérida	8,6	-71,13	
<i>angusti</i>	AMNH	100461	Venezuela	Mérida	Mérida	8,6	-71,13	
<i>angusti</i>	AMNH	182342	Venezuela	Mérida	Mérida	8,6	-71,13	
<i>angusti</i>	BMNH	s/t	Venezuela	Mérida	Mérida	8,6	-71,13	
<i>angusti</i>	MNHN	1992.97	Venezuela	Mérida	Mérida	8,6	-71,13	
<i>angusti</i>	MNHN	20033517	Venezuela	Mérida	Mérida	8,6	-71,13	
<i>angusti</i>	MNHN	20033523	Venezuela	Mérida	Mérida	8,6	-71,13	
<i>angusti</i>	MNHN	s/t	Venezuela	Mérida	Mérida	8,6	-71,13	
<i>angusti</i>	SMF	85320	Venezuela	Mérida	Mérida	8,6	-71,13	
<i>angusti</i>	ANSP	74266	Venezuela	Mérida	Mérida	8,6	-71,13	
<i>angusti</i>	MZUSP	1430	Venezuela	Mérida	Mérida	8,6	-71,13	
<i>angusti</i>	RMNH	2498	Venezuela	Mérida	Mérida	8,6	-71,13	
<i>angusti</i>	RMNH	3131	Venezuela	Mérida	Mérida	8,6	-71,13	
<i>angusti</i>	CMNH	89973	Venezuela	Mérida	Mérida	8,6	-71,13	
<i>angusti</i>	COP	4797	Venezuela	Mérida	Tabay	8,63	-71,07	
<i>angusti</i>	AMNH	479024	Venezuela	Mérida	Timotes	8,98	-70,73	
<i>angusti</i>	MHH	6850	Venezuela	Mérida	Villa			
<i>angusti</i>	MHH	6964	Venezuela	Mérida				
<i>angusti</i>	COP	31360	Venezuela	Miranda	Acevedo, falda E Cerro Negro			
<i>angusti</i>	COP	31361	Venezuela	Miranda	Acevedo, falda E Cerro Negro			
<i>angusti</i>	COP	7736	Venezuela	Miranda	Curupao	10,5	-66,63	
<i>angusti</i>	FMNH	91930	Venezuela	Monagas	Cocollar	10,17	-63,78	
<i>angusti</i>	AMNH	188187	Venezuela	Monagas	San Antonio [de Maturin]	10,12	-63,72	
<i>angusti</i>	AMNH	73497	Venezuela	Monagas	San Antonio, Bermudez	10,12	-63,72	
<i>angusti</i>	ZSM	15170	Venezuela	Suere	Campo Alegre Valley	10,17	-63,75	
<i>angusti</i>	COP	56401	Venezuela	Suere	Cerro Catiaro			
<i>angusti</i>	MBML	1087	Venezuela	Suere	Cerro Papolon	10,18	-63,82	
<i>angusti</i>	AMNH	188186	Venezuela	Suere	Cuchivano	10,25	-65,92	
<i>angusti</i>	RMNH	3131	Venezuela	Suere	Cumana	10,47	-64,17	
<i>angusti</i>	CMNH	106929	Venezuela	Suere	Cumanacoa (El Yaque)	10,25	-63,92	
<i>angusti</i>	AMNH	479021	Venezuela	Suere	Hills of Quebrada Secca [=Villarreal]	10,3	-63,95	
<i>angusti</i>	COP	15176	Venezuela	Suere	Los Altos	10,22	-64,47	
<i>angusti</i>	COP	75974	Venezuela	Suere	Los Altos	10,22	-64,47	
<i>angusti</i>	COP	75587	Venezuela	Suere	Manglar Patao, Puerto Hierro, Patia			
<i>angusti</i>	MEBRG	11974	Venezuela	Suere	Rbero, Rio Clavellino			
<i>angusti</i>	AMNH	479022	Venezuela	Suere	Salspuedes	10,33	-64,08	

Taxon	Coleção	Número de tombo	País	Estado	Local	Latitude	Longitude	Fonte de coordenadas
<i>augusti</i>	MEBRG	11275	Venezuela	Sucre	Liquire, P. N. Península de Paria			
<i>augusti</i>	COP	11325	Venezuela	Táchira	Bramón	7,67	-72,4	
<i>augusti</i>	COP	11326	Venezuela	Táchira	Bramón	7,67	-72,4	
<i>augusti</i>	COP	11327	Venezuela	Táchira	Bramón	7,67	-72,4	
<i>augusti</i>	COP	11328	Venezuela	Táchira	Bramón	7,67	-72,4	
<i>augusti</i>	COP	11329	Venezuela	Táchira	Bramón	7,67	-72,4	
<i>augusti</i>	COP	11330	Venezuela	Táchira	Bramón	7,67	-72,4	
<i>augusti</i>	COP	10582	Venezuela	Táchira	Las Delicias, Páramo Tamá	7,57	-72,45	
<i>augusti</i>	COP	10583	Venezuela	Táchira	Las Delicias, Páramo Tamá	7,57	-72,45	
<i>augusti</i>	COP	10584	Venezuela	Táchira	Las Delicias, Páramo Tamá	7,57	-72,45	
<i>augusti</i>	COP	51256	Venezuela	Táchira	Ureña, hda. La Contenta	7,92	-72,47	
<i>augusti</i>	COP	51254	Venezuela	Táchira	Ureña, hda. La Rinconada	7,92	-72,47	
<i>augusti</i>	COP	5322	Venezuela	Yaracuy	Nirgua	10,15	-68,57	
<i>augusti</i>	COP	6232	Venezuela	Zulia	La Sabana, Rto Negro, Perijá	10	-72,83	
<i>augusti</i>	BMNH	1887.3.14.21	Venezuela	Zulia	"Venezuela"			
<i>augusti</i>	RMNH	4897	Venezuela	Venezuela	Lígar Lampordi [?]			
<i>augusti</i>	BMNH	s/t	Venezuela	Venezuela	ND			
<i>augusti</i>	BMNH	s/t	Venezuela	Venezuela	ND			
<i>augusti</i>	BMNH	s/t	Venezuela	Venezuela	ND			
<i>augusti</i>	MNH	1906205	Venezuela	Venezuela	ND			
<i>augusti</i>	ZMB	s/t	Venezuela	Venezuela	Patata			
<i>augusti</i>	ZMB	s/t	Venezuela	Venezuela				
<i>augusti</i>	NMW	2025	ND		"Native Bogotá Collection"			
<i>augusti</i>	AMNH	479042	ND		ND			
<i>augusti</i>	RMNH	4935	ND					
<i>augusti</i>	AMNH	37073	ND					
<i>augusti</i>	AMNH	37075	ND					
<i>augusti</i>	SMF	85264	ND					
<i>augusti</i>	ZSM	15596	ND					
<i>augusti</i>	ZSM	15597	ND					
<i>augusti</i>	ZSM	16232	ND					
<i>baroni</i>	AMNH	129407	Equador	El Oro	Santa Rosa	-3,45	-79,97	
<i>baroni</i>	AMNH	129408	Equador	El Oro	Santa Rosa	-3,45	-79,97	
<i>baroni</i>	ANSP	185180	Equador	Esmeraldas	20 KM ENE Muisne; Cabeceras de Balsa	0,62	-79,85	
<i>baroni</i>	AMNH	118474	Equador	Esmeraldas	Esmeraldas	0,98	-79,7	
<i>baroni</i>	AMNH	118475	Equador	Esmeraldas	Esmeraldas	0,98	-79,7	
<i>baroni</i>	AMNH	118477	Equador	Esmeraldas	Esmeraldas	0,98	-79,7	
<i>baroni</i>	BMNH	s/t	Equador	Esmeraldas	Esmeraldas	0,98	-79,7	
<i>baroni</i>	LSUMZ	112521	Equador	Esmeraldas	Servicio Forestal, 2.5 km upstream Borbón on right bank of Río Cayapas	1,1	-78,98	
<i>baroni</i>	USNM	536757	Equador	Guayas	Huerta Negra, 20 km ESE Balao, Near Tenguel	-3	-79,77	
<i>baroni</i>	AMNH	478909	Equador	Guayas	Naranjal, near Río Pescado	-2,7	-79,62	
<i>baroni</i>	MNH	1970737	Equador	Guayas	Pacartambo, Balsar	-1,37	-79,88	
<i>baroni</i>	USNM	526224	Equador	Guayas	Tenguel (East)	-3	-79,77	
<i>baroni</i>	AMNH	170985	Equador	Loja	Alamor	-4,03	-80,03	
<i>baroni</i>	AMNH	170986	Equador	Loja	Alamor	-4,03	-80,03	
<i>baroni</i>	AMNH	170984	Equador	Loja	Cebollal, Pacific Slope	-3,92	-80,05	
<i>baroni</i>	AMNH	170987	Equador	Loja	Guaimche, SE of Alamor	-4,03	-80,03	
<i>baroni</i>	AMNH	170988	Equador	Loja	Guaimche, SE of Alamor	-4,03	-80,03	
<i>baroni</i>	FMNH	372304	Equador	Los Ríos	Río Palenque Field Station	-1,03	-79,47	
<i>baroni</i>	FMNH	372305	Equador	Los Ríos	Río Palenque Field Station	-1,03	-79,47	
<i>baroni</i>	MCZ	266851	Equador	Los Ríos				
<i>baroni</i>	MCZ	266852	Equador	Los Ríos				
<i>baroni</i>	MCZ	266853	Equador	Los Ríos				
<i>baroni</i>	LSUMZ	77572	Equador	Los Ríos				
<i>baroni</i>	ANSP	183875	Equador	Mamabi	Hda. Mopa, 5 km S Valencia	-1,02	-79,35	
<i>baroni</i>	ANSP	183876	Equador	Mamabi	Cerro San Sebastian; Machatilla NP	-1,7	-80,77	
<i>baroni</i>	ANSP	183876	Equador	Mamabi	Cerro San Sebastian; Machatilla NP	-1,7	-80,77	

Taxon	Coleção	Número de tombo	País	Estado	Local	Latitude	Longitude	Fonte de coordenadas
<i>baroni</i>	ANSP	183877	Equador	Manabi	Cerro San Sebastian; Machalilla NP	-1,7	-80,77	
<i>baroni</i>	ANSP	183878	Equador	Manabi	Cerro San Sebastian; Machalilla NP	-1,7	-80,77	
<i>baroni</i>	AMNH	119726	Equador	Manabi	Chone, Manavi	-0,68	-80,1	
<i>baroni</i>	AMNH	119728	Equador	Manabi	Chone, Manavi	-0,68	-80,1	
<i>baroni</i>	AMNH	119729	Equador	Manabi	Chone, Manavi	-0,68	-80,1	
<i>baroni</i>	BMNH	1920.10.31.63	Equador	Pichincha	Nanegal	0,12	-78,77	
<i>baroni</i>	MHH	6520	Equador	Pichincha	Quito	-0,22	-78,5	
<i>baroni</i>	MHH	6903	Equador	Pichincha	Quito	-0,22	-78,5	
<i>baroni</i>	USNM	174169	Equador	Pichincha	Santo Domingo	-0,25	-79,15	
<i>baroni</i>	AMNH	478911	Equador		"West Ecuador"			
<i>baroni</i>	AMNH	173188	Equador		Chongón Hills	-2,1	-80,15	
<i>baroni</i>	AMNH	478910	Equador					
<i>baroni</i>	ZMB	s/t	Equador					
<i>baroni</i>	LSUMZ	91718	Peru	Tumbes	Quebrada Faical, E El Caucho, 24 km SE Pampa de Hospital	-3,83	-80,27	
<i>baroni</i>	LSUMZ	91719	Peru	Tumbes	Quebrada Faical, E El Caucho, 24 km SE Pampa de Hospital	-3,83	-80,27	
<i>baroni</i>	LSUMZ	91717	Peru	Tumbes	Quebrada Faical, E El Caucho, 24 km SE Pampa de Hospital	-3,83	-80,27	
<i>baroni</i>	MHH	6902	ND		"Bogotá skm"			
<i>baroni</i>	MNH	19041005	ND					
<i>bolivianus</i>	LSUMZ	123590	Bolivia	Beni	Prov. Gral. Ballivian; 50 km by road N Yacumo on road to Rurrenabaque	-14	-67,08	
<i>bolivianus</i>	LSUMZ	123591	Bolivia	Beni	Prov. Gral. Ballivian; 50 km by road N Yacumo on road to Rurrenabaque	-14	-67,08	
<i>bolivianus</i>	LSUMZ	123584	Bolivia	Beni	Prov. Gral. Ballivian; Serrania Pilon, 27 km by road N Rio Quiquibey on road to San Borja	-15,5	-67,12	traveljournals.net
<i>bolivianus</i>	LSUMZ	123585	Bolivia	Beni	Prov. Gral. Ballivian; Serrania Pilon, 27 km by road N Rio Quiquibey on road to San Borja	-15,5	-67,12	traveljournals.net
<i>bolivianus</i>	LSUMZ	123586	Bolivia	Beni	Prov. Gral. Ballivian; Serrania Pilon, 27 km by road N Rio Quiquibey on road to San Borja	-15,5	-67,12	traveljournals.net
<i>bolivianus</i>	LSUMZ	123587	Bolivia	Beni	Prov. Gral. Ballivian; Serrania Pilon, 27 km by road N Rio Quiquibey on road to San Borja	-15,5	-67,12	traveljournals.net
<i>bolivianus</i>	LSUMZ	123588	Bolivia	Beni	Prov. Gral. Ballivian; Serrania Pilon, 27 km by road N Rio Quiquibey on road to San Borja	-15,5	-67,12	traveljournals.net
<i>bolivianus</i>	LSUMZ	123589	Bolivia	Beni	Prov. Gral. Ballivian; Serrania Pilon, 27 km by road N Rio Quiquibey on road to San Borja	-15,5	-67,12	traveljournals.net
<i>bolivianus</i>	AMNH	148260	Bolivia	Cochabamba	Foz do Rio San Antonio, rio Espirito Santo	-16,97	-65,37	
<i>bolivianus</i>	ANSP	145409	Bolivia	Cochabamba	Palmar; Yungas	-17,1	-65,48	
<i>bolivianus</i>	ANSP	145410	Bolivia	Cochabamba	Palmar; Yungas	-17,1	-65,48	
<i>bolivianus</i>	FMNH	53056	Bolivia	Cochabamba	Rio San Antonio	-16,72	-65,12	
<i>bolivianus</i>	AMNH	823747	Bolivia	Cochabamba	Rio Vanimayo; Yungas de Totorá: 30 km N Mte. Punco	-17,7	-65,15	
<i>bolivianus</i>	AMNH	823748	Bolivia	Cochabamba	Rio Vanimayo; Yungas de Totorá: 30 km N Mte. Punco	-17,7	-65,15	
<i>bolivianus</i>	AMNH	823749	Bolivia	Cochabamba	Rio Vanimayo; Yungas de Totorá: 30 km N Mte. Punco	-17,7	-65,15	
<i>bolivianus</i>	CMNH	119672	Bolivia	Cochabamba	San Jose	-17,1	-65,78	
<i>bolivianus</i>	AMNH	148258	Bolivia	Cochabamba	Tres Arroyas, próximo a Espirito Santo	-17,08	-65,63	Not located, coord. Espirito Santo
<i>bolivianus</i>	AMNH	148259	Bolivia	Cochabamba	Tres Arroyas, próximo a Espirito Santo	-17,08	-65,63	Not located, coord. Espirito Santo
<i>bolivianus</i>	FMNH	179285	Bolivia	Cochabamba	Yungas del Palmar	-17,1	-65,48	
<i>bolivianus</i>	FMNH	179286	Bolivia	Cochabamba	Yungas del Palmar	-17,1	-65,48	
<i>bolivianus</i>	FMNH	179287	Bolivia	Cochabamba	Yungas del Palmar	-17,1	-65,48	
<i>bolivianus</i>	FMNH	179289	Bolivia	Cochabamba	Yungas del Palmar	-17,1	-65,48	
<i>bolivianus</i>	FMNH	179290	Bolivia	Cochabamba	Yungas del Palmar	-17,1	-65,48	
<i>bolivianus</i>	DMNH	67570	Bolivia	La Paz	Caranavi, 35 km.N; Serrania Bellavista, 1650m. alt.	-15,77	-67,6	Not located, coord. Da Serrania Bellavista
<i>bolivianus</i>	DMNH	67571	Bolivia	La Paz	Caranavi, 35 km.N; Serrania Bellavista, 1650m. alt.	-15,77	-67,6	
<i>bolivianus</i>	DMNH	67572	Bolivia	La Paz	Caranavi, 35 km.N; Serrania Bellavista, 1650m. alt.	-15,77	-67,6	
<i>bolivianus</i>	DMNH	67573	Bolivia	La Paz	Caranavi, 35 km.N; Serrania Bellavista, 1650m. alt.	-15,77	-67,6	
<i>bolivianus</i>	DMNH	67574	Bolivia	La Paz	Caranavi, 35 km.N; Serrania Bellavista, 1650m. alt.	-15,77	-67,6	
<i>bolivianus</i>	DMNH	67575	Bolivia	La Paz	Caranavi, 35 km.N; Serrania Bellavista, 1650m. alt.	-15,77	-67,6	
<i>bolivianus</i>	DMNH	67576	Bolivia	La Paz	Caranavi, 35 km.N; Serrania Bellavista, 1650m. alt.	-15,77	-67,6	
<i>bolivianus</i>	ANSP	120808	Bolivia	La Paz	Chiniri; Rio Kaka	-15,77	-67,6	





Taxon	Colección	Número de tombo	País	Estado	Local	Latitud	Longitud	Fonte de coordenadas
<i>bolivianus</i>	LSUMZ	95666	Bolivia	La Paz	Serrania Bellavista, 47 rd Km N Caranavi	-15.77	-67.6	Not located, coord. Caranavi
<i>bolivianus</i>	LSUMZ	95667	Bolivia	La Paz	Serrania Bellavista, 47 rd Km N Caranavi	-15.77	-67.6	Not located, coord. Caranavi
<i>bolivianus</i>	LSUMZ	95668	Bolivia	La Paz	Serrania Bellavista, 47 rd Km N Caranavi	-15.77	-67.6	Not located, coord. Caranavi
<i>bolivianus</i>	LSUMZ	95669	Bolivia	La Paz	Serrania Bellavista, 47 rd Km N Caranavi	-15.77	-67.6	Not located, coord. Caranavi
<i>bolivianus</i>	SMF	85226	Bolivia	La Paz	Suapi	-15.5	-67.52	Not located, coord. Caranavi
<i>bolivianus</i>	SMF	85225	Bolivia	La Paz	Yungas, Zongo	-16.12	-68.03	Not located, coord. Rio Blanco
<i>bolivianus</i>	CMNH	79375	Bolivia	Santa Cruz	Cerro Hosame (Rio Blanco)	-17.7	-64.03	Not located, coord. Rio Blanco
<i>bolivianus</i>	CMNH	94258	Bolivia	Santa Cruz	Cerro Hosame (Rio Blanco)	-17.7	-64.03	Not located, coord. Rio Blanco
<i>bolivianus</i>	LSUMZ	37362	Bolivia	Santa Cruz	Ichilo, Cerro Hosame	-17.7	-64.03	Not located, coord. Rio Blanco
<i>bolivianus</i>	LSUMZ	171183	Bolivia	Santa Cruz	Prov. Florida; 23.2 km E Samaipata	-18.28	-63.68	Not located, coord. Rio Blanco
<i>bolivianus</i>	LSUMZ	171184	Bolivia	Santa Cruz	Prov. Florida; 23.2 km E Samaipata	-18.28	-63.68	Not located, coord. Rio Blanco
<i>bolivianus</i>	LSUMZ	123593	Bolivia	Santa Cruz	Prov. Vallegrande; 13 km by road NW Masicuri	-18.48	-64.1	Not located, coord. Rio Blanco
<i>bolivianus</i>	LSUMZ	123594	Bolivia	Santa Cruz	Prov. Vallegrande; 13 km by road NW Masicuri	-18.48	-64.1	Not located, coord. Rio Blanco
<i>bolivianus</i>	LSUMZ	123595	Bolivia	Santa Cruz	Prov. Vallegrande; 13 km by road NW Masicuri	-18.48	-64.1	Not located, coord. Rio Blanco
<i>bolivianus</i>	LSUMZ	123592	Bolivia	Santa Cruz	Prov. Vallegrande; 16 km by road NW Masicuri	-18.48	-64.1	Not located, coord. Rio Blanco
<i>bolivianus</i>	AMNH	78953	Bolivia	Santa Cruz	Santa Cruz, vic. Apolobamba	-14.72	-68.52	Not located, coord. Rio Blanco
<i>bolivianus</i>	BMNH	1887.3.22.95	Bolivia	Yungas	Tilofilo			
<i>bolivianus</i>	BMNH	1888.7.25.68	Bolivia	Yungas	Tilofilo			
<i>bolivianus</i>	BMNH	s/t	Bolivia					
<i>bolivianus</i>	BMNH	s/t	Bolivia					
<i>bolivianus</i>	MNH	1992.99	Bolivia					
<i>bolivianus</i>	BMNH	1902.3.13.1899	Bolivia		Quinde/Rio Blanco			
<i>bolivianus</i>	BMNH	1902.3.13.1898	Bolivia		Quinde/Rio Blanco			
<i>bolivianus</i>	FMNH	433184	Peru	Cuzco	San Ernesto	-13.13	-71.25	
<i>bolivianus</i>	FMNH	433185	Peru	Cuzco	Consuelo, 15.9 km SW Pilcopata	-13.13	-71.25	
<i>bolivianus</i>	FMNH	433186	Peru	Cuzco	Consuelo, 15.9 km SW Pilcopata	-13.13	-71.25	
<i>bolivianus</i>	FMNH	433187	Peru	Cuzco	Consuelo, 15.9 km SW Pilcopata	-13.13	-71.25	
<i>bolivianus</i>	FMNH	433188	Peru	Cuzco	Consuelo, 15.9 km SW Pilcopata	-13.13	-71.25	
<i>bolivianus</i>	FMNH	433189	Peru	Cuzco	Consuelo, 15.9 km SW Pilcopata	-13.13	-71.25	
<i>bolivianus</i>	FMNH	311190	Peru	Cuzco	Consuelo, km 165, 17 road km above (W) Pilcopata	-13.13	-71.25	
<i>bolivianus</i>	FMNH	311192	Peru	Cuzco	Consuelo, km 165, 17 road km above (W) Pilcopata	-13.13	-71.25	
<i>bolivianus</i>	FMNH	311193	Peru	Cuzco	Consuelo, km 165, 17 road km above (W) Pilcopata	-13.13	-71.25	
<i>bolivianus</i>	FMNH	311195	Peru	Cuzco	Consuelo, km 165, 17 road km above (W) Pilcopata	-13.13	-71.25	
<i>bolivianus</i>	AMNH	37086	Peru	Cuzco	Cosnipata	-13.07	-71.18	
<i>bolivianus</i>	FMNH	320583	Peru	Cuzco	Tono	-13	-71.18	
<i>bolivianus</i>	FMNH	320584	Peru	Cuzco	Tono	-13	-71.18	
<i>bolivianus</i>	FMNH	320585	Peru	Cuzco	Tono	-13	-71.18	
<i>bolivianus</i>	FMNH	320586	Peru	Cuzco	Tono	-13	-71.18	
<i>bolivianus</i>	FMNH	320588	Peru	Cuzco	Tono	-13	-71.18	
<i>bolivianus</i>	FMNH	315258	Peru	Madre de Dios	Hacienda Amazonia	-12.88	-71.39	Patterson et al. (2006)
<i>bolivianus</i>	FMNH	315259	Peru	Madre de Dios	Hacienda Amazonia	-12.88	-71.39	Patterson et al. (2006)
<i>bolivianus</i>	FMNH	315260	Peru	Madre de Dios	Hacienda Amazonia	-12.88	-71.39	Patterson et al. (2006)
<i>bolivianus</i>	FMNH	315261	Peru	Madre de Dios	Hacienda Amazonia	-12.88	-71.39	Patterson et al. (2006)
<i>bolivianus</i>	FMNH	315262	Peru	Madre de Dios	Hacienda Amazonia	-12.88	-71.39	Patterson et al. (2006)
<i>bolivianus</i>	FMNH	320573	Peru	Madre de Dios	Hacienda Amazonia	-12.88	-71.39	Patterson et al. (2006)
<i>bolivianus</i>	FMNH	315263	Peru	Madre de Dios	Hacienda Amazonia, ridge above	-12.88	-71.39	Patterson et al. (2006)
<i>bolivianus</i>	FMNH	315264	Peru	Madre de Dios	Hacienda Amazonia, ridge above	-12.88	-71.39	Patterson et al. (2006)
<i>bolivianus</i>	FMNH	315266	Peru	Madre de Dios	Hacienda Amazonia, ridge above	-12.88	-71.39	Patterson et al. (2006)
<i>bolivianus</i>	FMNH	315267	Peru	Madre de Dios	Hacienda Amazonia, ridge above	-12.88	-71.39	Patterson et al. (2006)
<i>bolivianus</i>	FMNH	315268	Peru	Madre de Dios	Hacienda Amazonia, ridge above	-12.88	-71.39	Patterson et al. (2006)
<i>bolivianus</i>	FMNH	320574	Peru	Madre de Dios	Hacienda Amazonia, ridge above	-12.88	-71.39	Patterson et al. (2006)
<i>bolivianus</i>	FMNH	320580	Peru	Madre de Dios	Hacienda Amazonia, ridge above	-12.88	-71.39	Patterson et al. (2006)
<i>bolivianus</i>	AMNH	145953	Peru	Puno	Rio Palotoa, margem esquerda, 12 km from mouth	-12.58	-71.43	Patterson et al. (2006)
<i>bolivianus</i>	AMNH	145954	Peru	Puno	Astillero	-13.37	-69.62	
<i>bolivianus</i>	AMNH	145955	Peru	Puno	Astillero	-13.37	-69.62	
<i>bolivianus</i>	AMNH	145956	Peru	Puno	Astillero	-13.37	-69.62	
<i>bolivianus</i>	AMNH	145957	Peru	Puno	Astillero	-13.37	-69.62	
<i>bolivianus</i>	AMNH	145958	Peru	Puno	Astillero	-13.37	-69.62	

Taxon	Coleção	Número de tombo	País	Estado	Local	Latitude	Longitude	Fonte de coordenadas
<i>bolivianus</i>	AMNH	145951	Peru	Puno	Candamo	-13,52	-69,68	
<i>bolivianus</i>	AMNH	145952	Peru	Puno	Candamo	-13,52	-69,68	
<i>bolivianus</i>	AMNH	145949	Peru	Puno	La Pampa	-13,65	-69,6	
<i>bolivianus</i>	AMNH	145950	Peru	Puno	La Pampa	-13,65	-69,6	
<i>bolivianus</i>	NMW	91690	Peru	Puno	rio San Gaban	-13,4	-70,28	
<i>bolivianus</i>	NMW	4656	Peru	Puno	Yahuarmayo	-13,28	-70,3	
<i>bolivianus</i>	NMW	91689	Peru	Puno	Yahuarmayo	-13,28	-70,3	
<i>bolivianus</i>	ZSM	12635	Peru	Puno	Yahuarmayo, Carababaya	-13,28	-70,3	
<i>bourcieri</i>	MPEG	52716	Brasil	Acre	Alto Rio Móa, margem direita, Mâncio Lima, Igarapé Ramon	-7,45	-73,77	
<i>bourcieri</i>	MPEG	52032	Brasil	Acre	Marechal Taumaturgo, margem esquerda Rio Tejo, ca 5 km da foz	-9	-72,7	
<i>bourcieri</i>	MPEG	52033	Brasil	Acre	Marechal Taumaturgo, margem esquerda Rio Tejo, ca 5 km da foz	-9	-72,7	
<i>bourcieri</i>	MPEG	58008	Brasil	Acre	PARNA Serra do Divisor, 106 km SW Cruzeiro do Sul	-8,35	-73,3	
<i>bourcieri</i>	MPEG	59922	Brasil	Acre	Porto Acre, Reserva Humaitá	-9,75	-67,67	
<i>bourcieri</i>	MPEG	59923	Brasil	Acre	Porto Acre, Reserva Humaitá	-9,75	-67,67	
<i>bourcieri</i>	MPEG	61227	Brasil	Acre	Rio Branco, Transsercana (AC-090) km 70, Ramal Larinal km 11	-9,9	-68,48	
<i>bourcieri</i>	MPEG	52548	Brasil	Acre	Rio Jurud, margem esquerda, Porto Walter, Igarapé São Luiz	-8,83	-72,9	
<i>bourcieri</i>	MPEG	52549	Brasil	Acre	Rio Jurud, margem esquerda, Porto Walter, Igarapé São Luiz	-8,83	-72,9	
<i>bourcieri</i>	MPEG	60487	Brasil	Acre	Tarauacá, Floresta Estadual Rio Gregório, próximo ponte Rio Acouraua	-8,07	-71,18	
<i>bourcieri</i>	MPEG	28605	Brasil	Amapá	Alto Rio Camaipi, afluente esquerdo Rio Maracá, Cachoeira Itaboca	0,08	-51,9	
<i>bourcieri</i>	MZUSP	s/t	Brasil	Amapá	Cajari, RESEX Cajari, próx. com. Vila do Marnho	-0,58	-52,27	
<i>bourcieri</i>	USNM	514727	Brasil	Amapá	Porto Platon	0,7	-51,45	
<i>bourcieri</i>	USNM	514728	Brasil	Amapá	Porto Platon	0,7	-51,45	
<i>bourcieri</i>	USNM	514729	Brasil	Amapá	Porto Platon	0,7	-51,45	
<i>bourcieri</i>	USNM	514730	Brasil	Amapá	Porto Platon	0,7	-51,45	
<i>bourcieri</i>	USNM	514731	Brasil	Amapá	Porto Platon	0,7	-51,45	
<i>bourcieri</i>	USNM	514732	Brasil	Amapá	Porto Platon	0,7	-51,45	
<i>bourcieri</i>	MPEG	23961	Brasil	Amapá	Rio Amapari, Left Bank, Opposite Ilha Da Casa Dos 7	1,22	-52,3	Vanzolini (1992)
<i>bourcieri</i>	MPEG	23973	Brasil	Amapá	Rio Amapari, Serra do Navio	0,88	-52	
<i>bourcieri</i>	MPEG	19950	Brasil	Amapá	Rio Maracá, margem esquerda, Mazagão, Prosperidade	0,12	-51,28	
<i>bourcieri</i>	MZUSP	62929	Brasil	Amapá	Serra do Navio	0,98	-52,05	
<i>bourcieri</i>	MNRJ	29872	Brasil	Amapá	Serra do Navio	0,98	-52,05	
<i>bourcieri</i>	MBML	534	Brasil	Amapá	Serra do Navio	0,98	-52,05	
<i>bourcieri</i>	USNM	514733	Brasil	Amapá	Serra do Navio	0,98	-52,05	
<i>bourcieri</i>	RG	6124	Brasil	Amapá	Serra do Navio	0,98	-52,05	
<i>bourcieri</i>	RG	6736	Brasil	Amapá	Serra do Navio	0,98	-52,05	
<i>bourcieri</i>	RG	7356	Brasil	Amapá	Serra do Navio	0,98	-52,05	
<i>bourcieri</i>	RG	7416	Brasil	Amapá	Serra do Navio	0,98	-52,05	
<i>bourcieri</i>	RG	6979	Brasil	Amapá	Serra do Navio	0,98	-52,05	
<i>bourcieri</i>	MNRJ	29311	Brasil	Amapá	Serra do Navio, rio Amapari	0,98	-52,05	
<i>bourcieri</i>	MNRJ	40663	Brasil	Amapá	Serra do Navio, rio Amapari	0,98	-52,05	
<i>bourcieri</i>	MPEG	24810	Brasil	Amapá	Serra do Navio, Terezinha	0,98	-52,05	
<i>bourcieri</i>	INPA	536	Brasil	Amazonas	Distr. Agropecuário de SUFRAMA, Manaus	-3,13	-60,02	
<i>bourcieri</i>	MPEG	59351	Brasil	Amazonas	Estrada Manacapuri-Novo Airão km 75	-2,85	-60,87	
<i>bourcieri</i>	MPEG	59352	Brasil	Amazonas	Estrada Manacapuri-Novo Airão km 75	-2,85	-60,87	
<i>bourcieri</i>	MNRJ	40686	Brasil	Amazonas	Estrada Manaus - Rio Branco (Manaus) [= BR-164]	-3,13	-60,02	
<i>bourcieri</i>	MNRJ	40687	Brasil	Amazonas	Granja Modelo, Manaus	-3,13	-60,02	
<i>bourcieri</i>	MPEG	31656	Brasil	Amazonas	Igarapé Turi, afluente direito Rio Papuri, afluente Rio Uaupés, Povoação Santa Cruz	0,63	-69,37	
<i>bourcieri</i>	MPEG	31657	Brasil	Amazonas	Igarapé Turi, afluente direito Rio Papuri, afluente Rio Uaupés, Povoação Santa Cruz	0,63	-69,37	
<i>bourcieri</i>	MPEG	62447	Brasil	Amazonas	Japurá, rio Acanaui	-2	-66,67	
<i>bourcieri</i>	MPEG	62448	Brasil	Amazonas	Japurá, rio Acanaui	-2	-66,67	
<i>bourcieri</i>	MPEG	62449	Brasil	Amazonas	Japurá, rio Acanaui	-2	-66,67	
<i>bourcieri</i>	MPEG	62450	Brasil	Amazonas	Japurá, rio Acanaui	-2	-66,67	
<i>bourcieri</i>	MPEG	62451	Brasil	Amazonas	Japurá, rio Mapari	-2,15	-67,43	
<i>bourcieri</i>	MPEG	62452	Brasil	Amazonas	Japurá, rio Mapari	-2,15	-67,43	
<i>bourcieri</i>	MPEG	62453	Brasil	Amazonas	Japurá, rio Mapari	-2,15	-67,43	
<i>bourcieri</i>	MPEG	62454	Brasil	Amazonas	Japurá, rio Mapari	-2,15	-67,43	

Taxon	Coleção	Número de tombo	País	Estado	Local	Latitude	Longitude	Fonte de coordenadas
<i>bourcieri</i>	MPEG	62455	Brasil	Amazonas	Japurá, rio Mapari	-2,15	-67,43	
<i>bourcieri</i>	MPEG	62456	Brasil	Amazonas	Japurá, rio Mapari	-2,15	-67,43	
<i>bourcieri</i>	MPEG	62457	Brasil	Amazonas	Japurá, rio Mapari	-2,15	-67,43	
<i>bourcieri</i>	MPEG	43012	Brasil	Amazonas	Lago Paricá, Maraã, Santa Rita	-1,83	-65,7	
<i>bourcieri</i>	MPEG	43013	Brasil	Amazonas	Lago Paricá, Maraã, Santa Rita	-1,83	-65,7	
<i>bourcieri</i>	MPEG	43014	Brasil	Amazonas	Lago Paricá, Maraã, Santa Rita	-1,83	-65,7	
<i>bourcieri</i>	MPEG	62446	Brasil	Amazonas	Maarã, rio Cumapi	-1,67	-65,83	
<i>bourcieri</i>	CMNH	98355	Brasil	Amazonas	Manacapuru, Rio Solimões - margem esquerda	-3,3	-60,62	
<i>bourcieri</i>	MPEG	45504	Brasil	Amazonas	Mauaus, Distrito Agropecuario da SUPRAMA, ZF-3 km 33	-2,63	-59,83	
<i>bourcieri</i>	NMW	2030	Brasil	Amazonas	Marabitanas	0,97	-66,85	
<i>bourcieri</i>	INPA	392	Brasil	Amazonas	marg. dir. ig. Caiitu, mar. dir. Uatumã	-1,6	-59,7	
<i>bourcieri</i>	INPA	395	Brasil	Amazonas	marg. dir. ig. Caiitu, mar. dir. Uatumã	-1,6	-59,7	
<i>bourcieri</i>	INPA	178	Brasil	Amazonas	marg. dir. rio Uatumã, Balbina	-1,95	-59,48	
<i>bourcieri</i>	INPA	nd	Brasil	Amazonas	Parque Nacional do Jauá, margem esquerda do rio Jauá, com. Seringalzinho	-1,83	-61,6	
<i>bourcieri</i>	INPA	nd	Brasil	Amazonas	Parque Nacional do Jauá, margem esquerda do rio Jauá, com. Seringalzinho	-1,83	-61,6	
<i>bourcieri</i>	MNRJ	40090	Brasil	Amazonas	Rio Cauaburi - Boca do rio Tucano	0,6	-66,12	
<i>bourcieri</i>	MNRJ	40679	Brasil	Amazonas	Rio Cauaburi - Boca do rio Tucano	0,6	-66,12	
<i>bourcieri</i>	MNRJ	40680	Brasil	Amazonas	Rio Cauaburi - Boca do rio Tucano	0,6	-66,12	
<i>bourcieri</i>	MNRJ	40681	Brasil	Amazonas	Rio Cauaburi - Boca do rio Tucano	0,6	-66,12	
<i>bourcieri</i>	MNRJ	40682	Brasil	Amazonas	Rio Cauaburi - Boca do rio Tucano	0,6	-66,12	
<i>bourcieri</i>	USNM	325982	Brasil	Amazonas	Rio Cauaburi, Below 2nd Cachoeira Thomaz	-0,78	-63,17	
<i>bourcieri</i>	MPEG	59353	Brasil	Amazonas	Rio Cuiuni, margem direita, Barcelos	-1,87	-61,75	
<i>bourcieri</i>	MPEG	50529	Brasil	Amazonas	Rio Jauá, margem esquerda, Novo Airão, Igarapé Patanaú, PNJ	-1,87	-61,75	
<i>bourcieri</i>	MPEG	50530	Brasil	Amazonas	Rio Jauá, margem esquerda, Novo Airão, Igarapé Patanaú, PNJ	-1,87	-61,75	
<i>bourcieri</i>	RG	8961	Brasil	Amazonas	rio Tucano, rio Cauaburi	0,6	-66,12	
<i>bourcieri</i>	MNRJ	40685	Brasil	Amazonas	Rio Tucano, Serra da Neblina	0,83	-66	
<i>bourcieri</i>	MPEG	17274	Brasil	Amazonas	Rio Uaupés, afluente direito Rio Negro, Jauareté	0,58	-69,18	
<i>bourcieri</i>	USNM	325988	Brasil	Amazonas	Salto Do Hua, Rio Maturaca	0,77	-66,33	Vanzolini (1992)
<i>bourcieri</i>	MNRJ	40669	Brasil	Amazonas	Tapurugara, rio Negro	-0,4	-65,03	
<i>bourcieri</i>	MNRJ	40670	Brasil	Amazonas	Tapurugara, rio Negro	-0,4	-65,03	
<i>bourcieri</i>	MNRJ	40673	Brasil	Amazonas	Tapurugara, rio Negro	-0,4	-65,03	
<i>bourcieri</i>	MNRJ	40674	Brasil	Amazonas	Tapurugara, rio Negro	-0,4	-65,03	
<i>bourcieri</i>	MNRJ	40675	Brasil	Amazonas	Tapurugara, rio Negro	-0,4	-65,03	
<i>bourcieri</i>	MNRJ	40677	Brasil	Amazonas	Tapurugara, rio Negro	-0,4	-65,03	
<i>bourcieri</i>	AMNH	434086	Brasil	Amazonas	Tatú, R. Negro	0,07	-67,25	
<i>bourcieri</i>	AMNH	434087	Brasil	Amazonas	Tatú, R. Negro	0,07	-67,25	
<i>bourcieri</i>	CMNH	97626	Brasil	Amazonas	Tonantins, margem esquerda do rio Solimões	-2,78	-67,78	
<i>bourcieri</i>	MNRJ	17999	Brasil	ND	Brasil			
<i>bourcieri</i>	MPEG	51005	Brasil	Pará	Almeirim, Estação Ecológica do Jari	-1,53	-52,57	
<i>bourcieri</i>	MPEG	62238	Brasil	Pará	Oriximiná, Porto de Trombetas, Platô Cipó	-1,77	-55,87	
<i>bourcieri</i>	MPEG	34534	Brasil	Pará	Rio Trombetas, Cruz Alta	-1,5	-56,75	
<i>bourcieri</i>	MPEG	43719	Brasil	Pará	Rio Trombetas, margem direita, foz do Igarapé Tramelhetinho	-1,92	-55,58	
<i>bourcieri</i>	MPEG	43718	Brasil	Pará	Rio Trombetas, margem esquerda, 67 km NNE foz do Rio Mapuera	-1,08	-57,03	
<i>bourcieri</i>	MPEG	45686	Brasil	Roraima	Mucajai, Colônia do Apiatú	2,57	-61,3	
<i>bourcieri</i>	MPEG	45687	Brasil	Roraima	Mucajai, Colônia do Apiatú	2,57	-61,3	
<i>bourcieri</i>	MPEG	45688	Brasil	Roraima	Mucajai, Colônia do Apiatú	2,57	-61,3	
<i>bourcieri</i>	MPEG	45689	Brasil	Roraima	Mucajai, Colônia do Apiatú	2,57	-61,3	
<i>bourcieri</i>	MPEG	45690	Brasil	Roraima	Mucajai, Colônia do Apiatú	2,57	-61,3	
<i>bourcieri</i>	MPEG	45691	Brasil	Roraima	Mucajai, Colônia do Apiatú	2,57	-61,3	
<i>bourcieri</i>	MPEG	45692	Brasil	Roraima	Mucajai, Colônia do Apiatú	2,57	-61,3	
<i>bourcieri</i>	MPEG	45693	Brasil	Roraima	Mucajai, Colônia do Apiatú	2,57	-61,3	
<i>bourcieri</i>	MPEG	45694	Brasil	Roraima	Mucajai, Colônia do Apiatú	2,57	-61,3	
<i>bourcieri</i>	MPEG	49285	Brasil	Roraima	Nascente Rio Inajá, Garrimpo Dição	3,07	-64,1	
<i>bourcieri</i>	IAVH	6508	Colombia	Amazonas	Aracuaera, margem esquerda rio Caquetá	-0,4	-72,28	
<i>bourcieri</i>	IAVH	6505	Colombia	Amazonas	Aracuaera, margem esquerda rio Caquetá	-0,4	-72,28	
<i>bourcieri</i>	ICN	24427	Colombia	Amazonas	Aracuaera, rio Caquetá	-0,4	-72,28	

Taxon	Coleção	Número de tombo	País	Estado	Local	Latitude	Longitude	Fonte de coordenadas
<i>bourcieri</i>	ICN	36055	Colombia	Amazonas	Corr. La Pedrera, Vereda San Pablo	1,2	-69,45	
<i>bourcieri</i>	ICN	34056	Colombia	Amazonas	Leticia, Quebradon del Ayo., 40 km al sur de La Pedrera	-4,15	-69,95	
<i>bourcieri</i>	IAVH	5563	Colombia	Amazonas	Puerto Rastrojo, río Mirú-Paraná	-1,18	-70,03	
<i>bourcieri</i>	IAVH	1539	Colombia	Amazonas	Río Igara-Paraná, 50 km arriba de la chorrera	-2,15	-71,78	
<i>bourcieri</i>	ANSP	151298	Colombia	Caquetá	Morelia	1,52	-75,68	
<i>bourcieri</i>	ANSP	151299	Colombia	Caquetá	Morelia	1,52	-75,68	
<i>bourcieri</i>	ANSP	151300	Colombia	Caquetá	Morelia	1,52	-75,68	
<i>bourcieri</i>	IAVH	1486	Colombia	Caquetá	30 km de la desembocadura del Río Cuemaní	-0,33	-73,1	
<i>bourcieri</i>	ICN	32890	Colombia	Caquetá	Bombonal, río Mesay	0,07	-72,77	
<i>bourcieri</i>	AMNH	115819	Colombia	Caquetá	Florencia	1,6	-75,6	
<i>bourcieri</i>	AMNH	115816	Colombia	Caquetá	La Morelia, río Bodoquiere	1,52	-75,68	
<i>bourcieri</i>	AMNH	115817	Colombia	Caquetá	La Morelia, río Bodoquiere	1,52	-75,68	
<i>bourcieri</i>	AMNH	115818	Colombia	Caquetá	La Morelia, río Bodoquiere	1,52	-75,68	
<i>bourcieri</i>	ICN	32865	Colombia	Caquetá	PNN Chiribiquete, río Mesay	0,07	-72,77	
<i>bourcieri</i>	ICN	32003	Colombia	Caquetá	Río Cunare, Raudal El Tubo	0,43	-72,5	Biomap.net
<i>bourcieri</i>	IAVH	1325	Colombia	Caquetá	Río Mesay, Bocas del Quebradón Yavilla	-0,02	-72,45	
<i>bourcieri</i>	ICN	31898	Colombia	Caquetá	sobre río Mesay	0,07	-72,45	
<i>bourcieri</i>	ICN	33171	Colombia	Caquetá	Solano, Chiribiquete, Puerto Abeja	0,67	-75,25	
<i>bourcieri</i>	ICN	33233	Colombia	Caquetá	Solano, Chiribiquete, Puerto Abeja	0,67	-75,25	
<i>bourcieri</i>	ICN	33780	Colombia	Caquetá	Solano, Estación Puerto Abeja, río Mesay, sur de Chiribiquete	0,67	-75,25	
<i>bourcieri</i>	IAVH	11023	Colombia	Caquetá	Solano, PNN Serranía del Chiribiquete, río Mesay, La Taguita	0,27	-72,92	
<i>bourcieri</i>	IAVH	11024	Colombia	Caquetá	Solano, PNN Serranía del Chiribiquete, río Mesay, La Taguita	0,27	-72,92	
<i>bourcieri</i>	IAVH	11186	Colombia	Caquetá	Solano, PNN Serranía del Chiribiquete, río Sararamano	0,16	-72,63	
<i>bourcieri</i>	IAVH	11247	Colombia	Caquetá	Solano, PNN Serranía del Chiribiquete, río Sararamano	0,18	-72,61	
<i>bourcieri</i>	ICN	33039	Colombia	Guainía	Puerto Iniridá, ca. 1 km NE La Ceiba	3,87	-67,93	
<i>bourcieri</i>	ICN	33040	Colombia	Guainía	Puerto Iniridá, ca. 1 km NE La Ceiba	3,87	-67,93	
<i>bourcieri</i>	ICN	33038	Colombia	Guainía	Puerto Iniridá, ca. 1 km NE La Ceiba	3,87	-67,93	
<i>bourcieri</i>	IAVH	10068	Colombia	Guaviare	RNN Nukak-Maku, caño Cocuy, Cerro Moyana, río Iniridá	2,18	-71,18	
<i>bourcieri</i>	IAVH	10075	Colombia	Guaviare	RNN Nukak-Maku, caño Cocuy, Cerro Moyana, río Iniridá	2,18	-71,18	
<i>bourcieri</i>	ICN	33658	Colombia	Guaviare	San José del Guaviare	2,58	-72,63	
<i>bourcieri</i>	FMNH	292760	Colombia	Putumayo	Estacion de Bomboe Guamués	0,67	-77	
<i>bourcieri</i>	FMNH	292761	Colombia	Putumayo	Estacion de Bomboe Guamués	0,67	-77	
<i>bourcieri</i>	FMNH	292762	Colombia	Putumayo	Estacion de Bomboe Guamués	0,67	-77	
<i>bourcieri</i>	FMNH	292763	Colombia	Putumayo	Estacion de Bomboe Guamués	0,67	-77	
<i>bourcieri</i>	FMNH	292764	Colombia	Putumayo	Estacion de Bomboe Guamués	0,67	-77	
<i>bourcieri</i>	FMNH	292765	Colombia	Putumayo	Estacion de Bomboe Guamués	0,67	-77	
<i>bourcieri</i>	FMNH	292766	Colombia	Putumayo	Estacion de Bomboe Guamués	0,67	-77	
<i>bourcieri</i>	MZUSP	73255	Colombia	Putumayo	San Antonio Guamuéz	0,52	-76,75	
<i>bourcieri</i>	FMNH	286824	Colombia	Putumayo	San Antonio Guamuéz	0,52	-76,75	
<i>bourcieri</i>	FMNH	286825	Colombia	Putumayo	San Antonio Guamuéz	0,52	-76,75	
<i>bourcieri</i>	FMNH	286827	Colombia	Putumayo	San Antonio Guamuéz	0,52	-76,75	
<i>bourcieri</i>	FMNH	399752	Colombia	Putumayo	San Antonio Guamuéz	0,52	-76,75	
<i>bourcieri</i>	IAVH	1278	Colombia	Vaupés	Caño Arara			
<i>bourcieri</i>	ICN	9628	Colombia	Vaupés	Cerro de Mitú	1,13	-70,08	
<i>bourcieri</i>	IAVH	1222	Colombia	Vaupés	Circaasia	0,86	-70,85	fallingrain.com
<i>bourcieri</i>	ICN	31814	Colombia	Vaupés	Correg. La Libertad, Serranía de Taraira	0,48	-69,66	Biomap.net
<i>bourcieri</i>	MNRJ	40096	Equador	Los Rios	Montalbo, Oriente	-2,07	-76,97	
<i>bourcieri</i>	MBML	535	Equador	Los Rios	Montalvo	-2,07	-76,97	
<i>bourcieri</i>	AMNH	185175	Equador	Manabi	Baixo San José	-0,43	-77,33	
<i>bourcieri</i>	AMNH	185176	Equador	Manabi	Baixo San José	-0,43	-77,33	
<i>bourcieri</i>	AMNH	185177	Equador	Manabi	Baixo San José	-0,43	-77,33	
<i>bourcieri</i>	AMNH	185179	Equador	Manabi	Baixo San José	-0,43	-77,33	
<i>bourcieri</i>	AMNH	185180	Equador	Manabi	Baixo San José	-0,43	-77,33	
<i>bourcieri</i>	AMNH	185778	Equador	Manabi	Baixo San José	-0,43	-77,33	
<i>bourcieri</i>	ANSP	182295	Equador	Morona-Santiago	5 KM sudoeste de Taisha	-2,38	-77,5	
<i>bourcieri</i>	ANSP	182296	Equador	Morona-Santiago	5 KM sudoeste de Taisha	-2,38	-77,5	
<i>bourcieri</i>	ANSP	182297	Equador	Morona-Santiago	5 KM sudoeste de Taisha	-2,38	-77,5	
<i>bourcieri</i>	ANSP	182298	Equador	Morona-Santiago	5 KM sudoeste de Taisha	-2,38	-77,5	

Taxon	Coleção	Número de tombo	País	Estado	Local	Latitude	Longitude	Fonte de coordenadas
<i>bourcieri</i>	ANSP	181545	Equador	Morona-Santiago	Santiago	-4,45	-77,63	
<i>bourcieri</i>	CMNH	142855	Equador	Napo	Avila	-0,63	-77,42	
<i>bourcieri</i>	CMNH	142899	Equador	Napo	Avila	-0,63	-77,42	
<i>bourcieri</i>	MNRJ	40092	Equador	Napo	Avila, Rio Cochayacu, Napo	-0,63	-77,42	
<i>bourcieri</i>	MNRJ	40097	Equador	Napo	Avila, Rio Cochayacu, Napo	-0,63	-77,42	
<i>bourcieri</i>	DMNH	59691	Equador	Napo	Baeza Rd km 17 to Lago Agrio; Lago Agrio, 250 m	0,1	-76,88	
<i>bourcieri</i>	DMNH	59692	Equador	Napo	Baeza Rd km 17 to Lago Agrio; Lago Agrio, 250 m	0,1	-76,88	
<i>bourcieri</i>	DMNH	59693	Equador	Napo	Baeza Rd km 17 to Lago Agrio; Lago Agrio, 250 m	0,1	-76,88	
<i>bourcieri</i>	DMNH	59694	Equador	Napo	Baeza Rd km 17 to Lago Agrio; Lago Agrio, 250 m	0,1	-76,88	
<i>bourcieri</i>	LSUMZ	70883	Equador	Napo	Limoncoccha	-0,42	-76,63	
<i>bourcieri</i>	LSUMZ	82887	Equador	Napo	Limoncoccha	-0,42	-76,63	
<i>bourcieri</i>	LSUMZ	82888	Equador	Napo	Limoncoccha	-0,42	-76,63	
<i>bourcieri</i>	LSUMZ	82889	Equador	Napo	Limoncoccha	-0,42	-76,63	
<i>bourcieri</i>	LSUMZ	82891	Equador	Napo	Limoncoccha	-0,42	-76,63	
<i>bourcieri</i>	LSUMZ	82892	Equador	Napo	Limoncoccha	-0,42	-76,63	
<i>bourcieri</i>	MNRJ	40089	Equador	Napo	Loreto	-0,63	-77,32	
<i>bourcieri</i>	MNRJ	40094	Equador	Napo	Loreto	-0,63	-77,32	
<i>bourcieri</i>	MNRJ	40095	Equador	Napo	Loreto - Avila, Napo	-0,63	-77,32	
<i>bourcieri</i>	MNRJ	40093	Equador	Napo	Loreto, N Oriente	-0,63	-77,32	
<i>bourcieri</i>	MNRJ	40091	Equador	Napo	Rio San Miguel, Puerto Lebol, N Oriente	0,13	-75,85	
<i>bourcieri</i>	AMNH	178989	Equador	Napo	Rio Suno, acima de Avila	-0,7	-77,13	
<i>bourcieri</i>	AMNH	178990	Equador	Napo	Rio Suno, acima de Avila	-0,7	-77,13	
<i>bourcieri</i>	AMNH	178991	Equador	Napo	Rio Suno, acima de Avila	-0,7	-77,13	
<i>bourcieri</i>	AMNH	178992	Equador	Napo	Rio Suno, acima de Avila	-0,7	-77,13	
<i>bourcieri</i>	AMNH	178993	Equador	Napo	Rio Suno, acima de Avila	-0,7	-77,13	
<i>bourcieri</i>	AMNH	178994	Equador	Napo	Rio Suno, acima de Avila	-0,7	-77,13	
<i>bourcieri</i>	ANSP	183107	Equador	Napo	Zancudo Cocha	-0,58	-75,5	
<i>bourcieri</i>	MCZ	298674	Equador	Oriente [=Napo]	Limoncoccha, Rio Napo	-0,42	-76,63	
<i>bourcieri</i>	MCZ	298673	Equador	Oriente [=Napo]	Rio Pacuato	-0,8	-77,27	
<i>bourcieri</i>	BMNH	s/t	Equador	Pastaza	Canelos	-1,58	-77,75	
<i>bourcieri</i>	BMNH	1887.3.22.60	Equador	Pastaza	Sarayacu	-1,73	-77,48	
<i>bourcieri</i>	BMNH	1887.3.22.59	Equador	Pastaza	Sarayacu	-1,73	-77,48	
<i>bourcieri</i>	ANSP	187170	Equador	Sucumbios	Ca. 14 km ao norte de Tigre Playa	0,25	-76,28	fallingrain.com
<i>bourcieri</i>	ANSP	187176	Equador	Sucumbios	Ca. 20 km noroeste de Lumbaqui	0	-77,3	
<i>bourcieri</i>	ANSP	187177	Equador	Sucumbios	Ca. 20 km noroeste de Lumbaqui	0	-77,3	
<i>bourcieri</i>	MBML	538	Equador		Chaquisca Yaco			
<i>bourcieri</i>	NMW	91701	Equador		Mendez, sur oriente	-2,72	-78,32	
<i>bourcieri</i>	USNM	358021	Equador		Rio Pastaza, Andeas	-4,92	-76,4	
<i>bourcieri</i>	MNHN	1937979	Equador		Siguin	-1,47	-77,98	
<i>bourcieri</i>	AMNH	37063	Guiana Francesa		"Cayenne"	4,93	-52,33	
<i>bourcieri</i>	AMNH	479058	Guiana Francesa		Cayenne	4,93	-52,33	
<i>bourcieri</i>	AMNH	479059	Guiana Francesa		Cayenne	4,93	-52,33	
<i>bourcieri</i>	BMNH	1887.3.14.27	Guiana Francesa		Cayenne	4,93	-52,33	
<i>bourcieri</i>	MNHN	20033502	Guiana Francesa		Cayenne	4,93	-52,33	
<i>bourcieri</i>	MNHN	1992100	Guiana Francesa		Cayenne	4,93	-52,33	
<i>bourcieri</i>	SMF	85316	Guiana Francesa		Cayenne	4,93	-52,33	
<i>bourcieri</i>	ZMB	s/t	Guiana Francesa		Cayenne	4,93	-52,33	
<i>bourcieri</i>	AMNH	479057	Guiana Francesa		Ipousin, R. Approuague, Cayenne	4,15	-52,4	
<i>bourcieri</i>	MNHN	s/t	Guiana Francesa		ND			
<i>bourcieri</i>	MNHN	1997871	Guiana Francesa		Saut Maripa	3,8	-51,88	
<i>bourcieri</i>	MNHN	1964663	Guiana Francesa		Saut Sabbat	5,4	-53,67	
<i>bourcieri</i>	CMNH	60967	Guiana Francesa		Saut Tamanoir (Rio Mana)	5,15	-53,75	
<i>bourcieri</i>	CMNH	61733	Guiana Francesa		Saut Tamanoir (Rio Mana)	5,15	-53,75	
<i>bourcieri</i>	CMNH	62527	Guiana Francesa		Saut Tamanoir (Rio Mana)	5,15	-53,75	
<i>bourcieri</i>	MNHN	1997868	Guiana Francesa		Trois Sauts	2,25	-52,88	fallingrain.com
<i>bourcieri</i>	MNHN	1997867	Guiana Francesa		Trois Sauts	2,25	-52,88	fallingrain.com
<i>bourcieri</i>	MNHN	1997928	Guiana Francesa		Trois Sauts	2,25	-52,88	fallingrain.com

Taxon	Coleção	Número de tombo	País	Estado	Local	Latitude	Longitude	Fonte de coordenadas
<i>bourcieri</i>	MNHN	1997929	Guiana Francesa		Trois Sauts	2,25	-52,88	fallingrain.com
<i>bourcieri</i>	MNHN	1997870	Guiana Francesa		Trois Sauts	2,25	-52,88	fallingrain.com
<i>bourcieri</i>	MNHN	1997869	Guiana Francesa		Trois Sauts	2,25	-52,88	fallingrain.com
<i>bourcieri</i>	MNHN	1997866	Guiana Francesa		Trois Sauts	2,25	-52,88	fallingrain.com
<i>bourcieri</i>	USNM	609126	Guiana Inglesa	Cuyuni-Mazaruni	Waruma River, E Bank, ca 15 River km S Kako River	5,5	-60,78	fallingrain.com
<i>bourcieri</i>	FMNH	120099	Guiana Inglesa	East Berbice-Corentyne	Itabu Creek Head, Boundary Camp	1,55	-58,17	
<i>bourcieri</i>	FMNH	120100	Guiana Inglesa	East Berbice-Corentyne	Itabu Creek Head, Boundary Camp	1,55	-58,17	
<i>bourcieri</i>	FMNH	120101	Guiana Inglesa	East Berbice-Corentyne	Itabu Creek Head, Boundary Camp	1,55	-58,17	
<i>bourcieri</i>	FMNH	120106	Guiana Inglesa	East Berbice-Corentyne	Itabu Creek Head, Boundary Camp	1,55	-58,17	
<i>bourcieri</i>	FMNH	120107	Guiana Inglesa	East Berbice-Corentyne	Itabu Creek Head, Boundary Camp	1,55	-58,17	
<i>bourcieri</i>	BMNH	1887.3.22.66	Guiana Inglesa	Mazaruni-Potaro	Camacusa	5,95	-59,9	
<i>bourcieri</i>	ZSM	15178	Guiana Inglesa	Mazaruni-Potaro	Camacusa	5,95	-59,9	
<i>bourcieri</i>	USNM	627171	Guiana Inglesa	Mazaruni-Potaro	Kako River, Makwaima Savannah	5,52	-60,73	
<i>bourcieri</i>	AMNH	176826	Guiana Inglesa	Mazaruni-Potaro	Kamakusa	5,95	-59,9	
<i>bourcieri</i>	SMF	85315	Guiana Inglesa	Mazaruni-Potaro	Kamakusa	5,95	-59,9	
<i>bourcieri</i>	FMNH	45717	Guiana Inglesa	Mazaruni-Potaro	Merumé Mountains	5,8	-60,1	
<i>bourcieri</i>	AMNH	479060	Guiana Inglesa	Mazaruni-Potaro	Merumé Mountains	5,8	-60,1	
<i>bourcieri</i>	BMNH	1887.3.22.63	Guiana Inglesa	Mazaruni-Potaro	Merumé Mountains	5,8	-60,1	
<i>bourcieri</i>	BMNH	1887.3.22.65	Guiana Inglesa	Mazaruni-Potaro	Monte Roraima	5,2	-60,73	
<i>bourcieri</i>	BMNH	1922.3.5.1050	Guiana Inglesa	Mazaruni-Potaro	Monte Roraima	5,2	-60,73	
<i>bourcieri</i>	MNHN	1989390	Guiana Inglesa	Mazaruni-Potaro	Monte Roraima	5,2	-60,73	
<i>bourcieri</i>	USNM	626770	Guiana Inglesa	Mazaruni-Potaro	Monte Roraima, North Slope	5,28	-60,75	
<i>bourcieri</i>	USNM	626815	Guiana Inglesa	Mazaruni-Potaro	Monte Roraima, North Slope	5,27	-60,73	
<i>bourcieri</i>	ANSP	188094	Guiana Inglesa	Potaro-Siparuni	Iwokrama Reserve; Iwokrama Mountains, central gorge	4,3	-58,78	
<i>bourcieri</i>	USNM	636986	Guiana Inglesa	Upper Takutu - Upper Essequibo	Upper Kewa River	2,97	-58,59	
<i>bourcieri</i>	COP	4080	Guiana Inglesa		Carimang River	5,9	-60,58	
<i>bourcieri</i>	LSUMZ	175347	Guiana Inglesa		Kopinang River, 7 km SW Kopinang	4,93	-59,88	
<i>bourcieri</i>	LSUMZ	175348	Guiana Inglesa		Kopinang River, 7 km SW Kopinang	4,93	-59,88	
<i>bourcieri</i>	USNM	632644	Guiana Inglesa		Kopinang Village, ca 7 km SW at Kopinang River	4,93	-59,88	
<i>bourcieri</i>	USNM	632736	Guiana Inglesa		Kopinang Village, ca 7 km SW at Kopinang River	4,93	-59,88	
<i>bourcieri</i>	AMNH	125324	Guiana Inglesa		Minnehaha creek, 18 mi up Potaro Road	5,13	-59,12	
<i>bourcieri</i>	MZUSP	s/t	Guiana Inglesa		ND			
<i>bourcieri</i>	MZUSP	s/t	Guiana Inglesa		ND			
<i>bourcieri</i>	MZUSP	s/t	Guiana Inglesa		ND			
<i>bourcieri</i>	MZUSP	s/t	Guiana Inglesa		ND			
<i>bourcieri</i>	MZUSP	s/t	Guiana Inglesa		ND			
<i>bourcieri</i>	MZUSP	s/t	Guiana Inglesa		ND			
<i>bourcieri</i>	MZUSP	s/t	Guiana Inglesa		ND			
<i>bourcieri</i>	MZUSP	s/t	Guiana Inglesa		ND			
<i>bourcieri</i>	MZUSP	s/t	Guiana Inglesa		ND			
<i>bourcieri</i>	MZUSP	s/t	Guiana Inglesa		ND			
<i>bourcieri</i>	MZUSP	s/t	Guiana Inglesa		ND			
<i>bourcieri</i>	MZUSP	s/t	Guiana Inglesa		ND			
<i>bourcieri</i>	MZUSP	s/t	Guiana Inglesa		ND			
<i>bourcieri</i>	MZUSP	s/t	Guiana Inglesa		ND			
<i>bourcieri</i>	MZUSP	s/t	Guiana Inglesa		ND			
<i>bourcieri</i>	MZUSP	s/t	Guiana Inglesa		ND			
<i>bourcieri</i>	MZUSP	s/t	Guiana Inglesa		ND			
<i>bourcieri</i>	MZUSP	s/t	Guiana Inglesa		ND			
<i>bourcieri</i>	MZUSP	s/t	Guiana Inglesa		ND			
<i>bourcieri</i>	MZUSP	s/t	Guiana Inglesa		ND			
<i>bourcieri</i>	MZUSP	s/t	Guiana Inglesa		ND			
<i>bourcieri</i>	USNM	625119	Guiana Inglesa		North Side Acari Mountains	1,38	-58,93	

Taxon	Coleção	Número de tombo	País	Estado	Local	Latitude	Longitude	Fonte de coordenadas
<i>bourcieri</i>	BMNH	1887.3.22.64	Guiana Inglesa		Rio Atapuro	5,8	-60,85	
<i>bourcieri</i>	BMNH	1913.3.20.142	Guiana Inglesa		Rio Carimang	5,9	-60,58	
<i>bourcieri</i>	BMNH	s/t	Guiana Inglesa		Rio Carimang	5,9	-60,58	
<i>bourcieri</i>	USNM	625118	Guiana Inglesa		Sipu River	1,42	-58,95	
<i>bourcieri</i>	USNM	625386	Guiana Inglesa		Upper Essequibo River	1,58	-58,63	
<i>bourcieri</i>	USNM	625387	Guiana Inglesa		Upper Essequibo River	1,58	-58,63	
<i>bourcieri</i>	USNM	625384	Guiana Inglesa		West Bank Upper Essequibo River, Gunn's Landing	1,65	-58,62	
<i>bourcieri</i>	USNM	625385	Guiana Inglesa		West Bank Upper Essequibo River, Gunn's Landing	1,65	-58,62	
<i>bourcieri</i>	LSUMZ	87360	Peru	Amazonas	Headwaters Rio Kagka (of Rio Cenepa)	-4,27	-78,15	
<i>bourcieri</i>	FMNH	277696	Peru	Amazonas	Puerto Galilea, Rio Santiago	-3,75	-77,75	
<i>bourcieri</i>	FMNH	277697	Peru	Amazonas	Puerto Galilea, Rio Santiago	-3,75	-77,75	
<i>bourcieri</i>	LSUMZ	34058	Peru	Amazonas	Rio Marañon, Urukusa	-4,7	-78,05	
<i>bourcieri</i>	LSUMZ	87359	Peru	Amazonas	Vicinity Huampami on Rio Cenepa	-4,47	-78,17	Gardner (2007)
<i>bourcieri</i>	LSUMZ	109371	Peru	Loreto	1 km N Rio Napo, 157 km by river NNE Iquitos	-3,42	-73,07	Google Earth
<i>bourcieri</i>	LSUMZ	109372	Peru	Loreto	1 km N Rio Napo, 157 km by river NNE Iquitos	-3,42	-73,07	Google Earth
<i>bourcieri</i>	LSUMZ	109374	Peru	Loreto	1 km N Rio Napo, 157 km by river NNE Iquitos	-3,42	-73,07	Google Earth
<i>bourcieri</i>	LSUMZ	109375	Peru	Loreto	1 km N Rio Napo, 157 km by river NNE Iquitos	-3,42	-73,07	Google Earth
<i>bourcieri</i>	LSUMZ	109376	Peru	Loreto	1 km N Rio Napo, 157 km by river NNE Iquitos	-3,42	-73,07	Google Earth
<i>bourcieri</i>	LSUMZ	109367	Peru	Loreto	1.5 km S Libertad, S bank Rio Napo, 80 km N Iquitos	-3,03	-73,33	
<i>bourcieri</i>	LSUMZ	109368	Peru	Loreto	1.5 km S Libertad, S bank Rio Napo, 80 km N Iquitos	-3,03	-73,33	
<i>bourcieri</i>	LSUMZ	109369	Peru	Loreto	1.5 km S Libertad, S bank Rio Napo, 80 km N Iquitos	-3,03	-73,33	
<i>bourcieri</i>	LSUMZ	109370	Peru	Loreto	1.5 km S Libertad, S bank Rio Napo, 80 km N Iquitos	-3,03	-73,33	
<i>bourcieri</i>	LSUMZ	161577	Peru	Loreto	79 km WNW Contamana	-7,13	-75,68	
<i>bourcieri</i>	AMNH	231066	Peru	Loreto	Apayacu, R. Amazonas	-3,49	-72,18	Wiley (2010)
<i>bourcieri</i>	LSUMZ	172795	Peru	Loreto	Ca. 54 km NNW mouth Rio Morona on west bank	-4,28	-77,24	
<i>bourcieri</i>	LSUMZ	172793	Peru	Loreto	Ca. 7 km SE Jeberos	-5,31	-76,28	
<i>bourcieri</i>	LSUMZ	172794	Peru	Loreto	Ca. 7 km SE Jeberos	-5,31	-76,28	
<i>bourcieri</i>	FMNH	320237	Peru	Loreto	Calentillo, Contamana	-7,25	-74,9	
<i>bourcieri</i>	ANSP	177686	Peru	Loreto	Est. Biol. Pithecia, S Bank Rio Marañon, along Rio Samiria	-4,7	-74,22	Gardner (2007)
<i>bourcieri</i>	ANSP	177687	Peru	Loreto	Est. Biol. Pithecia, S Bank Rio Marañon, along Rio Samiria	-4,7	-74,22	Gardner (2007)
<i>bourcieri</i>	ANSP	177688	Peru	Loreto	Est. Biol. Pithecia, S Bank Rio Marañon, along Rio Samiria	-4,7	-74,22	Gardner (2007)
<i>bourcieri</i>	ANSP	177689	Peru	Loreto	Est. Biol. Pithecia, S Bank Rio Marañon, along Rio Samiria	-4,7	-74,22	Gardner (2007)
<i>bourcieri</i>	AMNH	255264	Peru	Loreto	Foz do rio Curatay	-2,36	-74,09	Wiley (2010)
<i>bourcieri</i>	AMNH	255265	Peru	Loreto	Foz do rio Curatay	-2,36	-74,09	Wiley (2010)
<i>bourcieri</i>	LSUMZ	114667	Peru	Loreto	Lower Rio Napo region E bank Rio Yanayacu, ca 90 Km N Iquitos	-2,78	-73,55	Google Earth
<i>bourcieri</i>	LSUMZ	114668	Peru	Loreto	Lower Rio Napo region E bank Rio Yanayacu, ca 90 Km N Iquitos	-2,78	-73,55	Google Earth
<i>bourcieri</i>	LSUMZ	114669	Peru	Loreto	Lower Rio Napo region E bank Rio Yanayacu, ca 90 Km N Iquitos	-2,78	-73,55	Google Earth
<i>bourcieri</i>	LSUMZ	114670	Peru	Loreto	Lower Rio Napo region E bank Rio Yanayacu, ca 90 Km N Iquitos	-2,78	-73,55	Google Earth
<i>bourcieri</i>	BMNH	1887.3.22.61	Peru	Loreto	Pebas	-3,33	-71,82	
<i>bourcieri</i>	BMNH	1887.3.22.62	Peru	Loreto	Pebas	-3,33	-71,82	
<i>bourcieri</i>	AMNH	231067	Peru	Loreto	Pio Indiana, R. Amazonas	-3,5	-73,05	Wiley (2010)
<i>bourcieri</i>	LSUMZ	119368	Peru	Loreto	Quebrada Oran, ca 5 km N Rio Amazonas, 85 km NE Iquitos	-3,42	-72,53	Google Earth
<i>bourcieri</i>	LSUMZ	119369	Peru	Loreto	Quebrada Oran, ca 5 km N Rio Amazonas, 85 km NE Iquitos	-3,42	-72,53	Google Earth
<i>bourcieri</i>	ZMB	46463	Peru	Ucayali	Cumaria [Cumana?]	-9,85	-74,02	
<i>bourcieri</i>	LSUMZ	156239	Peru	Ucayali	SE, slope Cerro Tahuayo, ca. 65 km ENE Pucallpa	-8,08	-74	Google Earth
<i>bourcieri</i>	LSUMZ	156240	Peru	Ucayali	SE, slope Cerro Tahuayo, ca. 65 km ENE Pucallpa	-8,08	-74	Google Earth
<i>bourcieri</i>	LSUMZ	156241	Peru	Ucayali	SE, slope Cerro Tahuayo, ca. 65 km ENE Pucallpa	-8,08	-74	Google Earth
<i>bourcieri</i>	LSUMZ	156242	Peru	Ucayali	SE, slope Cerro Tahuayo, ca. 65 km ENE Pucallpa	-8,08	-74	Google Earth
<i>bourcieri</i>	LSUMZ	156243	Peru	Ucayali	SE, slope Cerro Tahuayo, ca. 65 km ENE Pucallpa	-8,08	-74	Google Earth
<i>bourcieri</i>	LSUMZ	156244	Peru	Ucayali	SE, slope Cerro Tahuayo, ca. 65 km ENE Pucallpa	-8,08	-74	Google Earth
<i>bourcieri</i>	LSUMZ	156245	Peru	Ucayali	SE, slope Cerro Tahuayo, ca. 65 km ENE Pucallpa	-8,08	-74	Google Earth
<i>bourcieri</i>	LSUMZ	156246	Peru	Ucayali	SE, slope Cerro Tahuayo, ca. 65 km ENE Pucallpa	-8,08	-74	Google Earth
<i>bourcieri</i>	LSUMZ	156247	Peru	Ucayali	SE, slope Cerro Tahuayo, ca. 65 km ENE Pucallpa	-8,08	-74	Google Earth
<i>bourcieri</i>	LSUMZ	156248	Peru	Ucayali	W. bank Rio Shesha, ca. 65 km ENE Pucallpa	-8,08	-74	Google Earth
<i>bourcieri</i>	LSUMZ	156249	Peru	Ucayali	W. bank Rio Shesha, ca. 65 km ENE Pucallpa	-8,08	-74	Google Earth
<i>bourcieri</i>	LSUMZ	156250	Peru	Ucayali	W. bank Rio Shesha, ca. 65 km ENE Pucallpa	-8,08	-74	Google Earth
<i>bourcieri</i>	BMNH	s/t	Peru	Ucayali	"Peruvian Amazon"	-8,08	-74	
<i>bourcieri</i>	BMNH	s/t	Peru	Ucayali	"Peruvian Amazon"	-8,08	-74	



Taxon	Coleção	Número de tombo	País	Estado	Local	Latitude	Longitude	Fonte de coordenadas
<i>bourcieri</i>	BMNH	s/t	Peru		"Peruvian Amazon"			
<i>bourcieri</i>	BMNH	s/t	Peru		"Peruvian Amazon"			
<i>bourcieri</i>	MNH	20033503	Peru		Chamicuro	-5,5	-75,5	
<i>bourcieri</i>	NMW	2029	Peru		Maynes			
<i>bourcieri</i>	MNH	s/t	Peru?					
<i>bourcieri</i>	FMNH	262259	Suriname	Marowijne	Paloemeu Airstrip, Tapanahoni River	3,33	-55,38	
<i>bourcieri</i>	FMNH	260199	Suriname	Nickerie	Kaiserberg Airstrip, Zuid River	3,12	-56,45	
<i>bourcieri</i>	FMNH	260200	Suriname	Nickerie	Kaiserberg Airstrip, Zuid River	3,12	-56,45	
<i>bourcieri</i>	FMNH	260201	Suriname	Nickerie	Kaiserberg Airstrip, Zuid River	3,12	-56,45	
<i>bourcieri</i>	LSUMZ	178409	Suriname	Sipaliwini	Bakhuys Gebergte, ca. 77 km S Apura	4,48	-57,06	
<i>bourcieri</i>	LSUMZ	178410	Suriname	Sipaliwini	Bakhuys Gebergte, ca. 85 km SSE Apura	4,46	-56,86	
<i>bourcieri</i>	LSUMZ	178411	Suriname	Sipaliwini	Bakhuys Gebergte, ca. 85 km SSE Apura	4,46	-56,86	
<i>bourcieri</i>	LSUMZ	178328	Suriname	Sipaliwini	Lely Gebergte	4,42	-54,65	
<i>bourcieri</i>	RMNH	80359	Suriname	Sipaliwini	Lely Gebergte	4,42	-54,65	
<i>bourcieri</i>	MCZ	143860	Suriname	Sipaliwini	4 mile from Lelydorp sta.	5,7	-55,27	
<i>bourcieri</i>	RMNH	80508	Suriname		Baruba Kreek	4,35	-57,78	
<i>bourcieri</i>	RMNH	39190	Suriname		Brokopondo	5,07	-54,97	
<i>bourcieri</i>	RMNH	72760	Suriname		Brownsberg	4,92	-55,2	
<i>bourcieri</i>	RMNH	22275	Suriname		Neger kreek	5,58	-54,2	
<i>bourcieri</i>	RMNH	39193	Suriname		Paloemeu	3,33	-55,38	
<i>bourcieri</i>	RMNH	72761	Suriname		Raleigh Vallen	4,72	-56,2	
<i>bourcieri</i>	RMNH	34734	Suriname		Rama	5,32	-55,08	
<i>bourcieri</i>	RMNH	52999	Suriname		Zanderij	5,45	-55,2	
<i>bourcieri</i>	RMNH	28294	Suriname		Zanderij	5,45	-55,2	
<i>bourcieri</i>	RMNH	25675	Suriname		Zanderij	5,45	-55,2	
<i>bourcieri</i>	COP	71076	Venezuela	Amazonas	Alto Ocamo	2,8	-65,23	
<i>bourcieri</i>	COP	71077	Venezuela	Amazonas	Alto Ocamo	2,8	-65,23	
<i>bourcieri</i>	COP	70878	Venezuela	Amazonas	base Puiaço	1,97	-66,7	
<i>bourcieri</i>	AMNH	431905	Venezuela	Amazonas	Buena Vista, I. b. R. Cassiquiare	2,92	-67,5	
<i>bourcieri</i>	COP	34248	Venezuela	Amazonas	Camp. La Cruz, Yavita-Primichin	2,92	-67,5	
<i>bourcieri</i>	COP	34250	Venezuela	Amazonas	Camp. La Cruz, Yavita-Primichin	2,92	-67,5	
<i>bourcieri</i>	FMNH	318724	Venezuela	Amazonas	Cerro de la Neblina, Base Camp	0,83	-66	
<i>bourcieri</i>	FMNH	318725	Venezuela	Amazonas	Cerro de la Neblina, Base Camp	0,83	-66	
<i>bourcieri</i>	FMNH	318726	Venezuela	Amazonas	Cerro de la Neblina, Base Camp	0,83	-66	
<i>bourcieri</i>	FMNH	318727	Venezuela	Amazonas	Cerro de la Neblina, Base Camp	0,83	-66	
<i>bourcieri</i>	USNM	328575	Venezuela	Amazonas	Cerro Yapacana, Upper Orinoco	3,7	-66,75	
<i>bourcieri</i>	USNM	326776	Venezuela	Amazonas	Chapazon, Right Bank of Brazo Casiquiare	2,05	-67,08	
<i>bourcieri</i>	COP	74883	Venezuela	Amazonas	Culebra, Rio Curucunuma			
<i>bourcieri</i>	COP	74886	Venezuela	Amazonas	Culebra, Rio Curucunuma			
<i>bourcieri</i>	COP	47103a	Venezuela	Amazonas	Cumbre Cerro Paru	4,42	-65,98	
<i>bourcieri</i>	MEBRG	10174	Venezuela	Amazonas	El Pozo, 10 km SE San Fernando de Atabamo	4,05	-67,47	
<i>bourcieri</i>	MEBRG	10240	Venezuela	Amazonas	El Pozo, 10 km SE San Fernando de Atabamo	4,05	-67,47	
<i>bourcieri</i>	AMNH	120407	Venezuela	Amazonas	Foot of Mount Duida, upper Orinoco	3,42	-64,83	
<i>bourcieri</i>	AMNH	431906	Venezuela	Amazonas	Margem direita do Rio Orinoco, foz (margem esquerda) do Rio Ocamo	2,8	-65,23	
<i>bourcieri</i>	COP	60389	Venezuela	Amazonas	Maroa	2,72	-67,55	
<i>bourcieri</i>	AMNH	270506	Venezuela	Amazonas	Monte Duida, Campamento del Medio	3,42	-65,67	
<i>bourcieri</i>	AMNH	270507	Venezuela	Amazonas	Monte Duida, Campamento del Medio	3,42	-65,67	
<i>bourcieri</i>	AMNH	270504	Venezuela	Amazonas	Monte Duida, Valle de los Manos	3,42	-65,67	
<i>bourcieri</i>	AMNH	270505	Venezuela	Amazonas	Monte Duida, Valle de los Manos	3,42	-65,67	
<i>bourcieri</i>	AMNH	431904	Venezuela	Amazonas	Opp El Mercy r.b. R. Cassiquiare	3,08	-65,92	
<i>bourcieri</i>	COP	34249	Venezuela	Amazonas	Pimichui, Caño Pimichui, afluyente rio Guainia	2,87	-67,53	
<i>bourcieri</i>	COP	38966	Venezuela	Amazonas	Puerto Japacana	3,67	-66,72	
<i>bourcieri</i>	COP	38967	Venezuela	Amazonas	Puerto Japacana	6,92	-62,92	
<i>bourcieri</i>	MEBRG	10525	Venezuela	Amazonas	Rio Padamo	2,9	-65,28	
<i>bourcieri</i>	AMNH	816626	Venezuela	Amazonas	SW Cerro Neblina	0,85	-66,17	
<i>bourcieri</i>	COP	43426	Venezuela	Bolivar	Aprada-Tepui, falda norte	5,43	-62,42	
<i>bourcieri</i>	COP	43427	Venezuela	Bolivar	Aprada-Tepui, falda norte	5,43	-62,42	
<i>bourcieri</i>	AMNH	236557	Venezuela	Bolivar	Arabopó, Roraima	5,1	-60,73	

Taxon	Coleção	Número de tombo	País	Estado	Local	Latitude	Longitude	Fonte de coordenadas
<i>bourcieri</i>	COP	29346	Venezuela	Bolivar	Camp. Comejen, Base O. Cerro Guaiquinima	5,83	-63,67	
<i>bourcieri</i>	COP	29347	Venezuela	Bolivar	Camp. Comejen, Base O. Cerro Guaiquinima	5,83	-63,67	
<i>bourcieri</i>	COP	29348	Venezuela	Bolivar	Camp. Comejen, Base O. Cerro Guaiquinima	5,83	-63,67	
<i>bourcieri</i>	COP	29349	Venezuela	Bolivar	Camp. Comejen, Base O. Cerro Guaiquinima	5,83	-63,67	
<i>bourcieri</i>	COP	29350	Venezuela	Bolivar	Camp. Comejen, Base O. Cerro Guaiquinima	5,83	-63,67	
<i>bourcieri</i>	COP	29351	Venezuela	Bolivar	Camp. Comejen, Base O. Cerro Guaiquinima	5,83	-63,67	
<i>bourcieri</i>	COP	29352	Venezuela	Bolivar	Camp. Comejen, Base O. Cerro Guaiquinima	5,83	-63,67	
<i>bourcieri</i>	COP	26952	Venezuela	Bolivar	camp. M. Kathy, Ptari-Tepui, falda SO	5,77	-61,77	
<i>bourcieri</i>	COP	26953	Venezuela	Bolivar	camp. M. Kathy, Ptari-Tepui, falda SO	5,77	-61,77	
<i>bourcieri</i>	COP	26954	Venezuela	Bolivar	camp. M. Kathy, Ptari-Tepui, falda SO	5,77	-61,77	
<i>bourcieri</i>	COP	81965	Venezuela	Bolivar	Caño Uey	6,18	-61,53	
<i>bourcieri</i>	COP	81985	Venezuela	Bolivar	Caño Uey	6,18	-61,53	
<i>bourcieri</i>	COP	82008	Venezuela	Bolivar	Caño Uey	6,18	-61,53	
<i>bourcieri</i>	COP	82014	Venezuela	Bolivar	Caño Uey	6,18	-61,53	
<i>bourcieri</i>	COP	45964	Venezuela	Bolivar	Caño Uey	6,18	-61,53	
<i>bourcieri</i>	COP	28741	Venezuela	Bolivar	Carabobo, alto Cuyuni	6,3	-66,83	
<i>bourcieri</i>	COP	28742	Venezuela	Bolivar	Cerro Guaiquinima, falda NO	5,82	-63,67	
<i>bourcieri</i>	COP	44491	Venezuela	Bolivar	Cerro Guaiquinima, falda NO	5,82	-63,67	
<i>bourcieri</i>	COP	62705	Venezuela	Bolivar	Cerro Parai Tepui	4,58	-61,48	
<i>bourcieri</i>	COP	62706	Venezuela	Bolivar	Cerro Tabaro, cordillera sur, R. Nichare	6,17	-65,17	
<i>bourcieri</i>	COP	62707	Venezuela	Bolivar	Cerro Tabaro, cordillera sur, R. Nichare	6,17	-65,17	
<i>bourcieri</i>	MBML	537	Venezuela	Bolivar	Chimanta-tepui	5,3	-62,17	
<i>bourcieri</i>	FMNH	219569	Venezuela	Bolivar	Chimanta-tepui	5,3	-62,17	
<i>bourcieri</i>	COP	35568	Venezuela	Bolivar	Chimantá-Tepui, falda occidental	5,3	-62,17	
<i>bourcieri</i>	COP	35569	Venezuela	Bolivar	Chimantá-Tepui, falda occidental	5,3	-62,17	
<i>bourcieri</i>	COP	35570	Venezuela	Bolivar	Chimantá-Tepui, falda occidental	5,3	-62,17	
<i>bourcieri</i>	COP	12636	Venezuela	Bolivar	Chimantá-Tepui, falda occidental	5,3	-62,17	
<i>bourcieri</i>	COP	65063	Venezuela	Bolivar	Chimantá-Tepui, falda occidental	5,3	-62,17	
<i>bourcieri</i>	COP	12633	Venezuela	Bolivar	Kabdisocaba, confluencia R. Veneta con alto r. Ventuari	4,5	-64,83	
<i>bourcieri</i>	COP	26955	Venezuela	Bolivar	La Planada, Caño La Clarita, Carabobo, El Dorado	6,73	-61,63	
<i>bourcieri</i>	COP	30848	Venezuela	Bolivar	Mañina, Rio Emecuni, afluente do rio Merevari	4,23	-64,52	
<i>bourcieri</i>	COP	6625	Venezuela	Bolivar	Ptari-Tepui	5,77	-61,77	
<i>bourcieri</i>	MEBRG	6625	Venezuela	Bolivar	rio Carum, Erebenequén	5,05	-63,02	
<i>bourcieri</i>	COP	26323	Venezuela	Bolivar	Rio Cuyuni, + 112 km	5,82	-63,67	
<i>bourcieri</i>	COP	26324	Venezuela	Bolivar	Rio Paragua, Cerro Guaiquinima	5,83	-63,8	
<i>bourcieri</i>	COP	82084	Venezuela	Bolivar	rio Paragua, cerro Tabareupá	6,18	-61,53	
<i>bourcieri</i>	COP	82085	Venezuela	Bolivar	rio Uey	6,18	-61,53	
<i>bourcieri</i>	COP	82086	Venezuela	Bolivar	rio Uey	6,18	-61,53	
<i>bourcieri</i>	COP	29353	Venezuela	Bolivar	Salto Guaiquinima, rio Paragua	5,82	-63,67	
<i>bourcieri</i>	COP	29354	Venezuela	Bolivar	Salto Maisa, alto Rio Paragua	4,43	-62,93	
<i>bourcieri</i>	COP	29355	Venezuela	Bolivar	Salto Maisa, alto Rio Paragua	4,43	-62,93	
<i>bourcieri</i>	COP	64670	Venezuela	Bolivar	Sierra de Lema, km 125	6,08	-61,83	
<i>bourcieri</i>	COP	64671	Venezuela	Bolivar	Sierra de Lema, km 125	6,08	-61,83	
<i>bourcieri</i>	COP	64672	Venezuela	Bolivar	Sierra de Lema, km 125	6,08	-61,83	
<i>bourcieri</i>	COP	64673	Venezuela	Bolivar	Sierra de Lema, km 125	6,08	-61,83	
<i>bourcieri</i>	AMNH	812861	Venezuela	Bolivar	Sierra Pacaraima, Cerro Urutami	3,77	-63,05	
<i>bourcieri</i>	COP	73543	Venezuela	Bolivar	Sierra Urutami, cabecera rio Paragua	3,77	-63,05	
<i>bourcieri</i>	COP	73544	Venezuela	Bolivar	Sierra Urutami, cabecera rio Paragua	3,77	-63,05	
<i>bourcieri</i>	COP	73545	Venezuela	Bolivar	Sierra Urutami, cabecera rio Paragua	3,77	-63,05	
<i>bourcieri</i>	AMNH	37054	ND		"Peru" [errore f. Zimmer]			
<i>bourcieri</i>	BMNH	1861.11.11.12	ND		ND			
<i>bourcieri</i>	ANSP	23295	ND					
<i>bourcieri</i>	MNRJ	17992	ND					
<i>camargoi</i>	UFPE	3242	Brasil	Alagoas	Ibateguara, Engenho Coimbra, Grota do Varjão	-9	-35,85	
<i>camargoi</i>	RG	10658	Brasil	Alagoas	Ibateguara, Engenho Coimbra, Grota do Varjão	-8,98	-35,87	
<i>camargoi</i>	MZUSP	85820	Brasil	Alagoas	Passo de Camaragibe, Mata Santa Justina	-9,23	-35,52	
<i>camargoi</i>	UFPE	859	Brasil	Pernambuco	Rio Formoso, REBIO de Salinho	-8,73	-35,18	Vanzolini (1992)
<i>camargoi</i>	MZUSP	85788	Brasil	Pernambuco	Sirinhaém, Usina Trapiche	-8,56	-35,17	

Taxon	Coleção	Número de tombo	País	Estado	Local	Latitude	Longitude	Fonte de coordenadas
<i>camargoi</i>	MZUSP	63569	Brasil	Pernambuco	Vicência, Água Azul	-7,67	-35,33	
<i>camargoi</i>	MCZ	28323	Brasil	Pernambuco				
<i>camargoi</i>	MCZ	28324	Brasil	Pernambuco				
<i>columbianus</i>	IAVH	10224	Colombia	Caquetá	San Vicente del Caguan, I. Policia Guyabal, PNN Los Picachos, finca Anadaluca	2,75	-74,89	
<i>columbianus</i>	IAVH	10192	Colombia	Caquetá	Anadaluca	2,75	-74,89	
<i>columbianus</i>	ICN	33879	Colombia	Caquetá	San Vicente del Caguan, PNN los Picachos	2,75	-74,89	
<i>columbianus</i>	ICN	30932	Colombia	Cundinamarca	Guayabetal, ca. 3 km ENE Monterredondo, camino a San Juamito	4,22	-73,82	
<i>columbianus</i>	IAVH	10163	Colombia	Cundinamarca	Medina, vda. Miralindo, qda. La Arditia, cuenca rio Gazauia	4,59	-73,43	
<i>columbianus</i>	IAVH	10140	Colombia	Cundinamarca	Medina, vda. Miralindo, qda. La Arditia, cuenca rio Gazauia	4,59	-73,44	
<i>columbianus</i>	IAVH	11777	Colombia	Huila	Acevedo, PNN Cueva de los Guácharos	1,62	-76,1	
<i>columbianus</i>	IAVH	11720	Colombia	Huila	Acevedo, PNN Cueva de los Guácharos	1,62	-76,11	
<i>columbianus</i>	USNM	446147	Colombia	Huila	Belen, 45 km SW La Plata	2,25	-76,08	
<i>columbianus</i>	USNM	446144	Colombia	Huila	La Candela, 10m SW San Augustin	1,83	-76,33	
<i>columbianus</i>	USNM	446145	Colombia	Huila	La Candela, 10m SW San Augustin	1,83	-76,33	
<i>columbianus</i>	USNM	446146	Colombia	Huila	La Candela, 10m SW San Augustin	1,83	-76,33	
<i>columbianus</i>	IAVH	4389	Colombia	Huila	La Ilusión - Cabaña, PNN Cueva de los Guácharos	1,58	-76,02	
<i>columbianus</i>	IAVH	4388	Colombia	Huila	La Ilusión - Cabaña, PNN Cueva de los Guácharos	1,58	-76,02	
<i>columbianus</i>	AMNH	115811	Colombia	Huila	La Palma	1,78	-76,37	
<i>columbianus</i>	IAVH	12408	Colombia	Huila	Saladoblanco, caserío El Palmar, PNN Putacé, sector Granates	2,12	-76,23	
<i>columbianus</i>	FMNH	310988	Colombia	Nariño	El Carmen, Pipeline	0,67	-77,17	
<i>columbianus</i>	FMNH	310989	Colombia	Nariño	El Carmen, Pipeline	0,67	-77,17	
<i>columbianus</i>	FMNH	310990	Colombia	Nariño	El Carmen, Pipeline	0,67	-77,17	
<i>columbianus</i>	FMNH	310991	Colombia	Nariño	El Carmen, Pipeline	0,67	-77,17	
<i>columbianus</i>	IAVH	10485	Colombia	Putumayo	Mocoo, carretera entre Sibunday y Mocoo, El Mirador	1,07	-76,75	
<i>columbianus</i>	IAVH	10486	Colombia	Putumayo	Mocoo, carretera entre Sibunday y Mocoo, El Mirador	1,07	-76,75	
<i>columbianus</i>	ICN	33910	Colombia	Putumayo	Mocoo, carretera entre Sibunday y Mocoo, El Mirador	1,07	-76,75	
<i>columbianus</i>	MNH	1989388	Colombia	Putumayo	"Columbie"	1,07	-76,75	
<i>columbianus</i>	USNM	135132	Colombia					
<i>columbianus</i>	SMF	85209	Colombia					
<i>columbianus</i>	MBML	1749	Equador	Napo	Baeza	-0,45	-77,88	
<i>columbianus</i>	AMNH	175921	Equador	Napo	Baeza	-0,45	-77,88	
<i>columbianus</i>	AMNH	175922	Equador	Napo	Baeza	-0,45	-77,88	
<i>columbianus</i>	AMNH	175923	Equador	Napo	Baeza	-0,45	-77,88	
<i>columbianus</i>	AMNH	175924	Equador	Napo	Baeza	-0,45	-77,88	
<i>columbianus</i>	AMNH	175925	Equador	Napo	Baeza	-0,45	-77,88	
<i>columbianus</i>	BMNH	1925.12.24.12	Equador	Napo	Baeza	-0,45	-77,88	
<i>columbianus</i>	AMNH	179990	Equador	Napo	Baeza	-0,45	-77,88	
<i>columbianus</i>	MNRJ	40611	Equador	Napo	Baeza abajo	-0,45	-77,88	
<i>columbianus</i>	DMNH	59724	Equador	Napo	Baeza, Oriente	-0,45	-77,88	
<i>columbianus</i>	DMNH	59725	Equador	Napo	Baeza; Lago Agrio-Baeza Rd.Km. 109, 1000m	-0,18	-77,68	Google Earth
<i>columbianus</i>	DMNH	59726	Equador	Napo	Baeza; Lago Agrio-Baeza Rd.Km. 109, 1000m	-0,18	-77,68	Google Earth
<i>columbianus</i>	DMNH	59726	Equador	Napo	Baeza; Lago Agrio-Baeza Rd.Km. 109, 1000m	-0,18	-77,68	Google Earth
<i>columbianus</i>	MNRJ	41943	Equador	Napo	Colapino	-0,8	-77,43	
<i>columbianus</i>	BMNH	1888.7.25.66	Equador	Napo	ND			
<i>columbianus</i>	MNH	19321473	Equador	Napo	rio Oyateachi Abajo El Chaco	-0,37	-77,78	
<i>columbianus</i>	MNH	19321472	Equador	Napo	rio Oyateachi Abajo El Chaco	-0,37	-77,78	
<i>columbianus</i>	AMNH	185155	Equador	Napo	Sumaco abajo	-0,57	-77,63	
<i>columbianus</i>	AMNH	185156	Equador	Napo	Sumaco abajo	-0,57	-77,63	
<i>columbianus</i>	AMNH	185157	Equador	Napo	Sumaco arriba	-0,57	-77,63	
<i>columbianus</i>	SMF	85205	Equador	Pichincha	Gualea	0,12	-78,83	
<i>columbianus</i>	FMNH	372303	Equador	Tungurahua	Banos	-1,4	-78,4	
<i>columbianus</i>	MNH	19361246	Equador	Tungurahua	Banos	-1,4	-78,4	
<i>columbianus</i>	AMNH	478974	Equador	Tungurahua	E. of Banos on Rio Pastaza	-1,4	-78,4	
<i>columbianus</i>	AMNH	478975	Equador	Tungurahua	E. of Banos on Rio Pastaza	-1,4	-78,4	
<i>columbianus</i>	AMNH	478976	Equador	Tungurahua	E. of Banos on Rio Pastaza	-1,4	-78,4	
<i>columbianus</i>	AMNH	478977	Equador	Tungurahua	E. of Banos on Rio Pastaza	-1,4	-78,4	
<i>columbianus</i>	AMNH	478978	Equador	Tungurahua	E. of Banos on Rio Pastaza	-1,4	-78,4	

Taxon	Coleção	Número de tombo	País	Estado	Local	Latitude	Longitude	Fonte de coordenadas
<i>columbianus</i>	BMNH	1902.3.13.1897	Equador	Tungurahua	Mirador, Baños	-1,43	-78,25	
<i>columbianus</i>	FMNH	372302	Equador	Tungurahua	St Ines	-1,42	-78,2	
<i>columbianus</i>	ANSP	185179	Equador	Zamora-Chinchipe	6 km noroeste de San Andres; vertiente leste da Cord. Lagumillas; margem norte do Rio Isimanehi	-4,63	-79,35	Google Earth
<i>columbianus</i>	ANSP	184588	Equador	Zamora-Chinchipe	8 km S Romerillo; Quebrada Avioneta	-4,1	-78,94	tageo.com
<i>columbianus</i>	ANSP	183106	Equador	Zamora-Chinchipe	Cord. Condor; proximo a Chimpiza	-4	-78,5	
<i>columbianus</i>	ANSP	185177	Equador	Zamora-Chinchipe	Panguri; ca. 12 km NE San Francisco del Vergel	-4,62	-78,97	
<i>columbianus</i>	ANSP	185178	Equador	Zamora-Chinchipe	Panguri; ca. 12 km NE San Francisco del Vergel	-4,62	-78,97	
<i>columbianus</i>	ANSP	185965	Equador	Zamora-Chinchipe	Panguri; ca. 12 km NE San Francisco del Vergel	-4,62	-78,97	
<i>columbianus</i>	MCZ	298591	Equador	Zamora-Chinchipe	Zamora, R.D. Km. 45	-4,07	-78,97	
<i>columbianus</i>	MCZ	298592	Equador	Zamora-Chinchipe	Zamora, R.D. Km. 45	-4,07	-78,97	
<i>columbianus</i>	BMNH	1887.3.22.130	Equador	Zamora-Chinchipe	"Ecuador"			
<i>columbianus</i>	MNHN	s/t	Equador	Zamora-Chinchipe	ND			
<i>columbianus</i>	LSUMZ	87345	Peru	Amazonas	12 trail km E La Peca	-5,58	-78,37	
<i>columbianus</i>	LSUMZ	87346	Peru	Amazonas	12 trail km E La Peca	-5,58	-78,37	
<i>columbianus</i>	LSUMZ	87347	Peru	Amazonas	12 trail km E La Peca	-5,58	-78,37	
<i>columbianus</i>	LSUMZ	87348	Peru	Amazonas	12 trail km E La Peca	-5,58	-78,37	
<i>columbianus</i>	LSUMZ	87349	Peru	Amazonas	12 trail km E La Peca	-5,58	-78,37	
<i>columbianus</i>	LSUMZ	87350	Peru	Amazonas	12 trail km E La Peca	-5,58	-78,37	
<i>columbianus</i>	LSUMZ	87351	Peru	Amazonas	12 trail km E La Peca	-5,58	-78,37	
<i>columbianus</i>	LSUMZ	116477	Peru	Amazonas	30 km by road E Florida on road to Rioja	-5,72	-77,82	Google Earth
<i>columbianus</i>	LSUMZ	116478	Peru	Amazonas	30 km by road E Florida on road to Rioja	-5,72	-77,82	Google Earth
<i>columbianus</i>	FMNH	299529	Peru	Amazonas	Bosque Udina, Bagua Grande	-5,62	-78,37	
<i>columbianus</i>	LSUMZ	87353	Peru	Amazonas	Ca. 20 trail km E La Peca	-5,58	-78,37	
<i>columbianus</i>	LSUMZ	87354	Peru	Amazonas	Ca. 20 trail km E La Peca	-5,58	-78,37	
<i>columbianus</i>	LSUMZ	178913	Peru	Cajamarca	Ca. 1 km S Hito Jesus	-4,9	-78,9	
<i>columbianus</i>	LSUMZ	178914	Peru	Cajamarca	Ca. 2 km WSW Hito Jesus	-4,9	-78,92	
<i>columbianus</i>	LSUMZ	178915	Peru	Cajamarca	Ca. 2 km WSW Hito Jesus	-4,9	-78,92	
<i>columbianus</i>	LSUMZ	169589	Peru	Cajamarca	Ca. 3 km NNE San José de Lourdes	-5,07	-78,97	
<i>columbianus</i>	LSUMZ	169590	Peru	Cajamarca	Ca. 3 km NNE San José de Lourdes	-5,07	-78,97	
<i>columbianus</i>	LSUMZ	171987	Peru	Cajamarca	Cordillera del Condor, Pícorana	-4,99	-78,91	
<i>columbianus</i>	LSUMZ	97590	Peru	Cajamarca	Lucuma on Sapalache-Carmen trail	-5,15	-79,45	
<i>columbianus</i>	LSUMZ	171980	Peru	Cajamarca	Nuevo Perú, 16 km NE junction ríos Tabacoña and Chinchipe	-5,28	-78,66	
<i>columbianus</i>	LSUMZ	171981	Peru	Cajamarca	Nuevo Perú, 16 km NE junction ríos Tabacoña and Chinchipe	-5,28	-78,66	
<i>columbianus</i>	LSUMZ	171982	Peru	Cajamarca	Nuevo Perú, 16 km NE junction ríos Tabacoña and Chinchipe	-5,28	-78,66	
<i>columbianus</i>	LSUMZ	171983	Peru	Cajamarca	Nuevo Perú, 16 km NE junction ríos Tabacoña and Chinchipe	-5,28	-78,66	
<i>columbianus</i>	LSUMZ	171984	Peru	Cajamarca	Nuevo Perú, 16 km NE junction ríos Tabacoña and Chinchipe	-5,28	-78,66	
<i>columbianus</i>	LSUMZ	171985	Peru	Cajamarca	Nuevo Perú, 16 km NE junction ríos Tabacoña and Chinchipe	-5,28	-78,66	
<i>columbianus</i>	LSUMZ	171986	Peru	Cajamarca	Nuevo Perú, 16 km NE junction ríos Tabacoña and Chinchipe	-5,28	-78,66	
<i>columbianus</i>	LSUMZ	87344	Peru	Cajamarca	Playon, ca. 2 km S Carmen, on Rio Samaniego	-5,05	-79,37	
<i>columbianus</i>	LSUMZ	169588	Peru	Cajamarca	Quebrada Las Palmas, ca. 13 km WSW Chontali	-5,67	-79,2	
<i>columbianus</i>	LSUMZ	171979	Peru	Cajamarca	Quebrada Las Palmas, ca. 13 km WSW Chontali	-5,67	-79,2	
<i>columbianus</i>	DMNH	59884	Peru	San Martín	Abra Patricia, 15 km E; Pomacocha-Rioja Rd., ca. 5500 ft.	-5,77	-77,68	
<i>columbianus</i>	LSUMZ	173841	Peru	San Martín	Ca. 24 km ENE Florida	-5,69	-77,76	
<i>columbianus</i>	LSUMZ	173842	Peru	San Martín	Ca. 24 km ENE Florida	-5,69	-77,76	
<i>columbianus</i>	LSUMZ	81820	Peru	San Martín	10 km by rd. below (NE) Abra Patricia on rd. to Rioja	-5,77	-77,68	
<i>columbianus</i>	LSUMZ	81821	Peru	San Martín	15 km by rd. below (NE) Abra Patricia on rd. to Rioja	-5,77	-77,68	
<i>columbianus</i>	MBML	1742	ND	ND	"Bogotá"			
<i>columbianus</i>	SMF	85210	ND	ND				
<i>columbianus</i>	SMF	85211	ND	ND				
<i>coriscus</i>	AMNH	133086	Colombia	Antioquia	Peque	6,98	-75,85	
<i>coriscus</i>	USNM	401468	Colombia	Antioquia	Valdivia	7,18	-75,45	
<i>coriscus</i>	USNM	383536	Colombia	Cesar	Ataquez, Sierra Nevada De Santa Marta	10,7	-73,35	
<i>coriscus</i>	USNM	383537	Colombia	Cesar	Ataquez, Sierra Nevada De Santa Marta	10,7	-73,35	
<i>coriscus</i>	USNM	383538	Colombia	Cesar	Ataquez, Sierra Nevada De Santa Marta	10,7	-73,35	
<i>coriscus</i>	USNM	383539	Colombia	Cesar	Ataquez, Sierra Nevada De Santa Marta	10,7	-73,35	
<i>coriscus</i>	ICN	32704	Colombia	Cesar	La Jagna de Ibitico, La Victoria, Verede Nueva Granada, "Bosque de José"	9,55	-73,33	Biomap.net

Taxon	Coleção	Número de tombo	País	Estado	Local	Latitude	Longitude	Fonte de coordenadas
<i>CORYSCUS</i>	IAVH	3137	Colombia	Chocó	Limite Colombo-Panamenho, Serrania Darién, Alto Barrigonal	8,05	-77,25	Anderson (1999)
<i>CORYSCUS</i>	IAVH	3138	Colombia	Chocó	Limite Colombo-Panamenho, Serrania Darién, Alto Barrigonal	8,05	-77,25	Anderson (1999)
<i>CORYSCUS</i>	IAVH	3127	Colombia	Chocó	Limite Colombo-Panamenho, Serrania Darién, Alto Barrigonal	8,05	-77,25	Anderson (1999)
<i>CORYSCUS</i>	IAVH	3124	Colombia	Chocó	Limite Colombo-Panamenho, Serrania Darién, Alto Barrigonal	8,05	-77,25	Anderson (1999)
<i>CORYSCUS</i>	IAVH	3126	Colombia	Chocó	Limite Colombo-Panamenho, Serrania Darién, Alto Barrigonal	8,05	-77,25	Anderson (1999)
<i>CORYSCUS</i>	IAVH	3123	Colombia	Chocó	Limite Colombo-Panamenho, Serrania Darién, Alto Barrigonal	8,05	-77,25	Anderson (1999)
<i>CORYSCUS</i>	ANSP	147829	Colombia	Chocó	Rio Jurado	7,1	-77,77	Anderson (1999)
<i>CORYSCUS</i>	ANSP	147864	Colombia	Chocó	Rio Jurado	7,1	-77,77	Anderson (1999)
<i>CORYSCUS</i>	ANSP	148548	Colombia	Chocó	Rio Jurado	7,1	-77,77	Anderson (1999)
<i>CORYSCUS</i>	USNM	A17916	Colombia	Chocó	Truando Falls	7,43	-77,12	Anderson (1999)
<i>CORYSCUS</i>	MNH	20033458	Costa Rica	Alajuela	Naranjo	10,1	-84,38	Slud (1964)
<i>CORYSCUS</i>	AMNH	389480	Costa Rica	Cartago	Aquiáres	9,95	-83,72	Google Earth
<i>CORYSCUS</i>	AMNH	389481	Costa Rica	Cartago	Aquiáres	9,95	-83,72	Google Earth
<i>CORYSCUS</i>	AMNH	389482	Costa Rica	Cartago	Aquiáres	9,95	-83,72	Google Earth
<i>CORYSCUS</i>	AMNH	389483	Costa Rica	Cartago	Aquiáres	9,95	-83,72	Google Earth
<i>CORYSCUS</i>	AMNH	389484	Costa Rica	Cartago	Aquiáres	9,95	-83,72	Google Earth
<i>CORYSCUS</i>	MCZ	80214	Costa Rica	Cartago	Azabar de Cartago	9,83	-84,42	Selander & Vaurie (1962)
<i>CORYSCUS</i>	MCZ	116617	Costa Rica	Cartago	Azabar de Cartago	9,83	-84,42	Selander & Vaurie (1962)
<i>CORYSCUS</i>	AMNH	478839	Costa Rica	Cartago	Azabar de Cartago	9,83	-84,42	Selander & Vaurie (1962)
<i>CORYSCUS</i>	AMNH	478852	Costa Rica	Cartago	Azabar de Cartago	9,83	-84,42	Selander & Vaurie (1962)
<i>CORYSCUS</i>	FMNH	36121	Costa Rica	Cartago	Coliblanco	9,97	-83,8	McPherson (1985)
<i>CORYSCUS</i>	AMNH	389474	Costa Rica	Cartago	Guayabo	9,93	-83,63	McPherson (1985)
<i>CORYSCUS</i>	AMNH	389475	Costa Rica	Cartago	Guayabo	9,93	-83,63	McPherson (1985)
<i>CORYSCUS</i>	AMNH	389476	Costa Rica	Cartago	Guayabo	9,93	-83,63	McPherson (1985)
<i>CORYSCUS</i>	AMNH	389477	Costa Rica	Cartago	Guayabo	9,93	-83,63	McPherson (1985)
<i>CORYSCUS</i>	AMNH	389478	Costa Rica	Cartago	Guayabo	9,93	-83,63	McPherson (1985)
<i>CORYSCUS</i>	AMNH	389479	Costa Rica	Cartago	Guayabo	9,93	-83,63	McPherson (1985)
<i>CORYSCUS</i>	AMNH	389485	Costa Rica	Cartago	Guayabo	9,93	-83,63	McPherson (1985)
<i>CORYSCUS</i>	CMNH	28132	Costa Rica	Cartago	Juan Vinas	9,93	-83,75	McPherson (1985)
<i>CORYSCUS</i>	CMNH	28215	Costa Rica	Cartago	Juan Vinas	9,93	-83,75	McPherson (1985)
<i>CORYSCUS</i>	CMNH	28216	Costa Rica	Cartago	Juan Vinas	9,93	-83,75	McPherson (1985)
<i>CORYSCUS</i>	CMNH	28217	Costa Rica	Cartago	Juan Vinas	9,93	-83,75	McPherson (1985)
<i>CORYSCUS</i>	CMNH	26455	Costa Rica	Cartago	La Hondura	10,07	-83,98	McPherson (1985)
<i>CORYSCUS</i>	AMNH	478853	Costa Rica	Cartago	La Hondura	10,07	-83,98	McPherson (1985)
<i>CORYSCUS</i>	MHH	8028	Costa Rica	Cartago	La Hondura	10,07	-83,98	McPherson (1985)
<i>CORYSCUS</i>	LSUMZ	30513	Costa Rica	Cartago	Moravia de Chirripo, Hda. Moravia	9,85	-83,43	fallingrain.com
<i>CORYSCUS</i>	LSUMZ	30514	Costa Rica	Cartago	Moravia de Chirripo, Hda. Moravia	9,85	-83,43	fallingrain.com
<i>CORYSCUS</i>	FMNH	72163	Costa Rica	Cartago	Peralta	9,97	-83,62	McPherson (1985)
<i>CORYSCUS</i>	CMNH	29355	Costa Rica	Cartago	Peralta	9,97	-83,62	McPherson (1985)
<i>CORYSCUS</i>	MNRJ	40610	Costa Rica	Cartago	Santa Cruz de Turrialba	9,9	-83,73	Slud (1964)
<i>CORYSCUS</i>	AMNH	37069	Costa Rica	Cartago	Turrialba	9,9	-83,68	Genoways (1973)
<i>CORYSCUS</i>	CMNH	11139	Costa Rica	Cartago	Volcan Irazu	9,98	-83,83	McPherson (1985)
<i>CORYSCUS</i>	CMNH	11235	Costa Rica	Cartago	Volcan Irazu	9,98	-83,83	McPherson (1985)
<i>CORYSCUS</i>	CMNH	13540	Costa Rica	Cartago	Volcan Turrialba (vertiente norte)	10,03	-83,77	Slud (1964)
<i>CORYSCUS</i>	CMNH	13541	Costa Rica	Cartago	Volcan Turrialba (vertiente norte)	10,03	-83,77	Slud (1964)
<i>CORYSCUS</i>	CMNH	13567	Costa Rica	Cartago	Volcan Turrialba (vertiente norte)	10,03	-83,77	Slud (1964)
<i>CORYSCUS</i>	MCZ	122563	Costa Rica	Guamacaste	La Vijagua	10,78	-85,08	McPherson (1985)
<i>CORYSCUS</i>	MCZ	122564	Costa Rica	Guamacaste	La Vijagua	10,78	-85,08	McPherson (1985)
<i>CORYSCUS</i>	MCZ	122566	Costa Rica	Guamacaste	La Vijagua	10,78	-85,08	McPherson (1985)
<i>CORYSCUS</i>	NMW	91685	Costa Rica	Guamacaste	La Vijagua	10,78	-85,08	McPherson (1985)
<i>CORYSCUS</i>	LSUMZ	32444	Costa Rica	Guamacaste	La Vijagua	10,78	-85,08	McPherson (1985)
<i>CORYSCUS</i>	LSUMZ	32445	Costa Rica	Guamacaste	La Vijagua	10,78	-85,08	McPherson (1985)
<i>CORYSCUS</i>	MHH	6892	Costa Rica	Heredia	Ca. 3.5 mi. E Tilaran	10,47	-84,98	Genoways (1973)
<i>CORYSCUS</i>	MBML	1733	Costa Rica	Heredia	Careblanco	10,27	-84,2	McPherson (1985)
<i>CORYSCUS</i>	MHH	8013	Costa Rica	Heredia	Careblanco de Sarapiquí	10,27	-84,2	McPherson (1985)
<i>CORYSCUS</i>	AMNH	99521	Costa Rica	Heredia	Careblanco de Sarapiquí	10,27	-84,2	McPherson (1985)
<i>CORYSCUS</i>	AMNH	478849	Costa Rica	Heredia	Careblanco de Sarapiquí	10,27	-84,2	McPherson (1985)

Taxon	Coleção	Número de tombo	País	Estado	Local	Latitude	Longitude	Fonte de coordenadas
<i>CORYSCUS</i>	AMNH	478851	Costa Rica	Heredia	Cariblanco de Sarapiquí	10,27	-84,2	McPherson (1985)
<i>CORYSCUS</i>	BMNH	1969.25.658	Costa Rica	Heredia	Cariblanco de Sarapiquí	10,27	-84,2	McPherson (1985)
<i>CORYSCUS</i>	USNM	34923	Costa Rica	Limón	Barranca	9,98	-84,72	fallingrain.com
<i>CORYSCUS</i>	USNM	41472	Costa Rica	Limón	Barranca	9,98	-84,72	fallingrain.com
<i>CORYSCUS</i>	USNM	35313	Costa Rica	Limón	Barranca	9,98	-84,72	fallingrain.com
<i>CORYSCUS</i>	AMNH	41477	Costa Rica	Limón	Barranca	9,98	-84,72	fallingrain.com
<i>CORYSCUS</i>	MCZ	116614	Costa Rica	Limón	Barranca	9,98	-83,92	Selander & Vaurie (1962)
<i>CORYSCUS</i>	MCZ	116616	Costa Rica	Limón	Barranca	9,98	-83,92	Selander & Vaurie (1962)
<i>CORYSCUS</i>	MCZ	119329	Costa Rica	Limón	Carrillo	10,15	-83,92	Selander & Vaurie (1962)
<i>CORYSCUS</i>	AMNH	389489	Costa Rica	Limón	Carrillo	10,15	-83,92	Selander & Vaurie (1962)
<i>CORYSCUS</i>	AMNH	389490	Costa Rica	Limón	Carrillo	10,15	-83,92	Selander & Vaurie (1962)
<i>CORYSCUS</i>	AMNH	389491	Costa Rica	Limón	Carrillo	10,15	-83,92	Selander & Vaurie (1962)
<i>CORYSCUS</i>	NMW	91683	Costa Rica	Limón	Carrillo	10,15	-83,92	Selander & Vaurie (1962)
<i>CORYSCUS</i>	NMW	91684	Costa Rica	Limón	Carrillo	10,15	-83,92	Selander & Vaurie (1962)
<i>CORYSCUS</i>	AMNH	389492	Costa Rica	Limón	Carrillo	10,15	-83,92	Selander & Vaurie (1962)
<i>CORYSCUS</i>	USNM	192894	Costa Rica	Limón	Hacienda La Iberia	10,1	-83,63	Slud (1964)
<i>CORYSCUS</i>	SMF	85176	Costa Rica	Limón	La Estrella	9,73	-82,97	fallingrain.com
<i>CORYSCUS</i>	FMNH	45659	Costa Rica	Limón	La Estrella	9,73	-82,97	fallingrain.com
<i>CORYSCUS</i>	AMNH	389486	Costa Rica	Puntarenas	Limón	10	-83,53	McPherson (1985)
<i>CORYSCUS</i>	AMNH	389487	Costa Rica	Puntarenas	Bonilla	9,97	-84,73	fallingrain.com
<i>CORYSCUS</i>	AMNH	389488	Costa Rica	Puntarenas	Bonilla	9,97	-84,73	fallingrain.com
<i>CORYSCUS</i>	MCZ	117512	Costa Rica	Puntarenas	Bonilla	9,97	-84,73	fallingrain.com
<i>CORYSCUS</i>	MCZ	117513	Costa Rica	Puntarenas	Bonilla	9,97	-84,73	fallingrain.com
<i>CORYSCUS</i>	AMNH	99522	Costa Rica	Puntarenas	Borueca, Pozo del Rio Grande	9	-83,32	McPherson (1985)
<i>CORYSCUS</i>	CMNH	29227	Costa Rica	Puntarenas	Borueca, Pozo del Rio Grande	9	-83,32	McPherson (1985)
<i>CORYSCUS</i>	CMNH	29272	Costa Rica	Puntarenas	Borueca, Pozo del Rio Grande	9	-83,32	McPherson (1985)
<i>CORYSCUS</i>	MCZ	122568	Costa Rica	Puntarenas	Dota Mountains [Cerros de Dota]	9,62	-84,15	Google Earth
<i>CORYSCUS</i>	USNM	84189	Costa Rica	Puntarenas	Dota Mountains [Cerros de Dota]	9,25	-83,28	fallingrain.com
<i>CORYSCUS</i>	BMNH	1949.58.1229	Costa Rica	Puntarenas	Dota Mountains [Cerros de Dota]	9,25	-83,28	fallingrain.com
<i>CORYSCUS</i>	MBML	1728	Costa Rica	Puntarenas	Dota Mountains [Cerros de Dota]	9,25	-83,28	fallingrain.com
<i>CORYSCUS</i>	BMNH	1887.3.22.72	Costa Rica	Puntarenas	Dota Mountains [Cerros de Dota]	9,25	-83,28	fallingrain.com
<i>CORYSCUS</i>	BMNH	1887.3.22.73	Costa Rica	Puntarenas	Dota Mountains [Cerros de Dota]	9,25	-83,28	fallingrain.com
<i>CORYSCUS</i>	USNM	210430	Costa Rica	Puntarenas	Dota Mountains [Cerros de Dota]	9,25	-83,28	fallingrain.com
<i>CORYSCUS</i>	AMNH	37065	Costa Rica	Puntarenas	Ujarras	9,35	-83,65	Selander & Vaurie (1962)
<i>CORYSCUS</i>	AMNH	37071	Costa Rica	Puntarenas	Ujarras	9,35	-83,65	Selander & Vaurie (1962)
<i>CORYSCUS</i>	AMNH	37072	Costa Rica	Puntarenas	Ujarras	9,35	-83,65	Selander & Vaurie (1962)
<i>CORYSCUS</i>	AMNH	60147	Costa Rica	Puntarenas	Ujarras	9,35	-83,65	Selander & Vaurie (1962)
<i>CORYSCUS</i>	MNHN	20033460	Costa Rica	Puntarenas	Ujarras	9,35	-83,65	Selander & Vaurie (1962)
<i>CORYSCUS</i>	RMNH	10750	Costa Rica	Puntarenas	Ujarras	9,35	-83,65	Selander & Vaurie (1962)
<i>CORYSCUS</i>	MHI	7809	Costa Rica	Puntarenas	Ujarras	9,35	-83,65	Selander & Vaurie (1962)
<i>CORYSCUS</i>	MHI	7811	Costa Rica	Puntarenas	Ujarras	9,35	-83,65	Selander & Vaurie (1962)
<i>CORYSCUS</i>	USNM	84188	Costa Rica	Puntarenas	Ujarras	9,35	-83,65	Selander & Vaurie (1962)
<i>CORYSCUS</i>	BMNH	1887.3.22.74	Costa Rica	Puntarenas	Ujarras	9,35	-83,65	Selander & Vaurie (1962)
<i>CORYSCUS</i>	BMNH	1887.3.22.77	Costa Rica	Puntarenas	Ujarras	9,35	-83,65	Selander & Vaurie (1962)
<i>CORYSCUS</i>	BMNH	1887.3.22.75	Costa Rica	Puntarenas	Ujarras	9,35	-83,65	Selander & Vaurie (1962)
<i>CORYSCUS</i>	BMNH	1887.3.22.78	Costa Rica	Puntarenas	Ujarras	9,35	-83,65	Selander & Vaurie (1962)
<i>CORYSCUS</i>	BMNH	1887.3.22.76	Costa Rica	Puntarenas	Ujarras	9,35	-83,65	Selander & Vaurie (1962)
<i>CORYSCUS</i>	USNM	74215	Costa Rica	Puntarenas	Ujarras	9,35	-83,65	Selander & Vaurie (1962)
<i>CORYSCUS</i>	USNM	110263	Costa Rica	Puntarenas	Ujarras	9,35	-83,65	Selander & Vaurie (1962)
<i>CORYSCUS</i>	USNM	110264	Costa Rica	Puntarenas	Ujarras	9,35	-83,65	Selander & Vaurie (1962)
<i>CORYSCUS</i>	USNM	192893	Costa Rica	Puntarenas	Ujarras	9,35	-83,65	Selander & Vaurie (1962)
<i>CORYSCUS</i>	MCZ	95857	Costa Rica	Puntarenas	Ujarras	9,35	-83,65	Selander & Vaurie (1962)
<i>CORYSCUS</i>	FMNH	6765	Costa Rica	Puntarenas	Ujarras	9,35	-83,65	Selander & Vaurie (1962)
<i>CORYSCUS</i>	FMNH	45658	Costa Rica	Puntarenas	Ujarras	9,35	-83,65	Selander & Vaurie (1962)
<i>CORYSCUS</i>	BMNH	s/t	Costa Rica	Puntarenas	Ujarras	9,35	-83,65	Selander & Vaurie (1962)
<i>CORYSCUS</i>	BMNH	s/t	Costa Rica	Puntarenas	Ujarras	9,35	-83,65	Selander & Vaurie (1962)
<i>CORYSCUS</i>	NMW	91686	Costa Rica	Puntarenas	Ujarras	9,35	-83,65	Selander & Vaurie (1962)
<i>CORYSCUS</i>	USNM	476225	Panamá	Bocas Del Toro	Rio Changena, Rancho Mójica	9,1	-82,57	Fairchild & Handley (1966)

Taxon	Coleção	Número de tombo	País	Estado	Local	Latitude	Longitude	Fonte de coordenadas
<i>CORYSCUS</i>	USNM	476047	Panamá	Bocas Del Toro	Upper Changuinola Drainage, Rio Changena Camp	9.1	-82.57	Fairchild & Handley (1966)
<i>CORYSCUS</i>	AMNH	77537	Panamá	Chiriquí	Boquerón	8.52	-82.57	Fairchild & Handley (1966)
<i>CORYSCUS</i>	USNM	188457	Panamá	Chiriquí	Boquete	8.78	-82.42	Fairchild & Handley (1966)
<i>CORYSCUS</i>	USNM	188458	Panamá	Chiriquí	Boquete	8.78	-82.42	Fairchild & Handley (1966)
<i>CORYSCUS</i>	USNM	188459	Panamá	Chiriquí	Boquete	8.78	-82.42	Fairchild & Handley (1966)
<i>CORYSCUS</i>	USNM	309987	Panamá	Chiriquí	Boquete	8.78	-82.42	Fairchild & Handley (1966)
<i>CORYSCUS</i>	MCZ	108414	Panamá	Chiriquí	Boquete	8.78	-82.42	Fairchild & Handley (1966)
<i>CORYSCUS</i>	MCZ	108415	Panamá	Chiriquí	Boquete	8.78	-82.42	Fairchild & Handley (1966)
<i>CORYSCUS</i>	MCZ	108416	Panamá	Chiriquí	Boquete	8.78	-82.42	Fairchild & Handley (1966)
<i>CORYSCUS</i>	MCZ	108417	Panamá	Chiriquí	Boquete	8.78	-82.42	Fairchild & Handley (1966)
<i>CORYSCUS</i>	MCZ	108421	Panamá	Chiriquí	Boquete	8.78	-82.42	Fairchild & Handley (1966)
<i>CORYSCUS</i>	MCZ	108422	Panamá	Chiriquí	Boquete	8.78	-82.42	Fairchild & Handley (1966)
<i>CORYSCUS</i>	MCZ	108423	Panamá	Chiriquí	Boquete	8.78	-82.42	Fairchild & Handley (1966)
<i>CORYSCUS</i>	MCZ	108424	Panamá	Chiriquí	Boquete	8.78	-82.42	Fairchild & Handley (1966)
<i>CORYSCUS</i>	AMNH	478854	Panamá	Chiriquí	Boquete	8.78	-82.42	Fairchild & Handley (1966)
<i>CORYSCUS</i>	USNM	456536	Panamá	Chiriquí	Boquete, Quiel	8.78	-82.42	Fairchild & Handley (1966)
<i>CORYSCUS</i>	LSUMZ	104959	Panamá	Chiriquí	Cerro Punta	8.88	-82.57	Fairchild & Handley (1966)
<i>CORYSCUS</i>	USNM	455571	Panamá	Chiriquí	Cerro Punta, Above Rio Chiriqui Viejo	8.88	-82.57	Fairchild & Handley (1966)
<i>CORYSCUS</i>	MNRJ	40609	Panamá	Chiriquí	Cordillera, Boquete	8.78	-82.42	Fairchild & Handley (1966)
<i>CORYSCUS</i>	LSUMZ	163446	Panamá	Chiriquí	Dist. Gualaca, Cordillera Central, 4.3 km by road S Lago Fortuna dam	8.72	-82.27	Fairchild & Handley (1966)
<i>CORYSCUS</i>	LSUMZ	163447	Panamá	Chiriquí	Dist. Gualaca, Cordillera Central, 4.3 km by road S Lago Fortuna dam	8.72	-82.27	Fairchild & Handley (1966)
<i>CORYSCUS</i>	LSUMZ	163448	Panamá	Chiriquí	Dist. Gualaca, Cordillera Central, 4.3 km by road S Lago Fortuna dam	8.72	-82.27	Fairchild & Handley (1966)
<i>CORYSCUS</i>	LSUMZ	163449	Panamá	Chiriquí	Dist. Gualaca, Cordillera Central, 4.3 km by road S Lago Fortuna dam	8.72	-82.27	Fairchild & Handley (1966)
<i>CORYSCUS</i>	ANSP	456135	Panamá	Chiriquí	El Volcan	8.78	-82.63	Fairchild & Handley (1966)
<i>CORYSCUS</i>	ANSP	129621	Panamá	Chiriquí	El Volcan	8.78	-82.63	Fairchild & Handley (1966)
<i>CORYSCUS</i>	ANSP	129669	Panamá	Chiriquí	El Volcan	8.78	-82.63	Fairchild & Handley (1966)
<i>CORYSCUS</i>	ANSP	129670	Panamá	Chiriquí	El Volcan	8.78	-82.63	Fairchild & Handley (1966)
<i>CORYSCUS</i>	USNM	455570	Panamá	Chiriquí	El Volcan	8.78	-82.63	Fairchild & Handley (1966)
<i>CORYSCUS</i>	USNM	455566	Panamá	Chiriquí	El Volcan, Laguna Grande	8.78	-82.63	Fairchild & Handley (1966)
<i>CORYSCUS</i>	USNM	533397	Panamá	Chiriquí	El Volcan, Palo Santo	8.78	-82.63	Fairchild & Handley (1966)
<i>CORYSCUS</i>	USNM	455572	Panamá	Chiriquí	El Volcan, Palo Santo	8.78	-82.63	Fairchild & Handley (1966)
<i>CORYSCUS</i>	USNM	455569	Panamá	Chiriquí	El Volcan, Pando	8.78	-82.63	Fairchild & Handley (1966)
<i>CORYSCUS</i>	USNM	471232	Panamá	Chiriquí	El Volcan, Pando	8.78	-82.63	Fairchild & Handley (1966)
<i>CORYSCUS</i>	USNM	455575	Panamá	Chiriquí	El Volcan, Quebrada Zumbona	8.78	-82.63	Fairchild & Handley (1966)
<i>CORYSCUS</i>	FMNH	206830	Panamá	Chiriquí	El Volcan, Ridge East of Silla De Cerro Pando	8.78	-82.63	Fairchild & Handley (1966)
<i>CORYSCUS</i>	FMNH	206831	Panamá	Chiriquí	Horqueta, Boquete	8.78	-82.42	Fairchild & Handley (1966)
<i>CORYSCUS</i>	FMNH	206832	Panamá	Chiriquí	Horqueta, Boquete	8.78	-82.42	Fairchild & Handley (1966)
<i>CORYSCUS</i>	FMNH	206833	Panamá	Chiriquí	Horqueta, Boquete	8.78	-82.42	Fairchild & Handley (1966)
<i>CORYSCUS</i>	USNM	607602	Panamá	Chiriquí	Los Planes, 12.6 Rd km N, On Gualaca-Chiriqui Grande Rd	8.63	-82.22	Fairchild & Handley (1966)
<i>CORYSCUS</i>	USNM	607600	Panamá	Chiriquí	Los Planes, 23.3 Rd Km, On Gualaca-Chiriqui Grande Rd.	8.63	-82.22	Fairchild & Handley (1966)
<i>CORYSCUS</i>	MCZ	108418	Panamá	Chiriquí	Los Planes, 23.3 Rd Km, On Gualaca-Chiriqui Grande Rd.	8.63	-82.22	Fairchild & Handley (1966)
<i>CORYSCUS</i>	MCZ	108419	Panamá	Chiriquí	Monte Chiriqui	8.82	-82.53	Fairchild & Handley (1966)
<i>CORYSCUS</i>	USNM	458544	Panamá	Chiriquí	Monte Chiriqui	8.82	-82.53	Fairchild & Handley (1966)
<i>CORYSCUS</i>	USNM	533410	Panamá	Chiriquí	Santa Clara	8.85	-82.77	Fairchild & Handley (1966)
<i>CORYSCUS</i>	USNM	455567	Panamá	Chiriquí	Santa Clara	8.85	-82.77	Fairchild & Handley (1966)
<i>CORYSCUS</i>	USNM	455574	Panamá	Chiriquí	Santa Clara, Quebrada Guisado	8.85	-82.77	Fairchild & Handley (1966)
<i>CORYSCUS</i>	FMNH	458545	Panamá	Chiriquí	Santa Clara, Quebrada Santa Clara	8.85	-82.85	Fairchild & Handley (1966)
<i>CORYSCUS</i>	FMNH	206834	Panamá	Chiriquí	Sereno, Quebrada Candela, 3 mi E	8.78	-82.42	Fairchild & Handley (1966)
<i>CORYSCUS</i>	USNM	456133	Panamá	Chiriquí	Velo, Boquete	8.78	-82.42	Fairchild & Handley (1966)
<i>CORYSCUS</i>	USNM	456131	Panamá	Chiriquí	Volcan	8.78	-82.63	Fairchild & Handley (1966)
<i>CORYSCUS</i>	USNM	456132	Panamá	Chiriquí	Volcan	8.78	-82.63	Fairchild & Handley (1966)
<i>CORYSCUS</i>	USNM	456134	Panamá	Chiriquí	Volcan	8.78	-82.63	Fairchild & Handley (1966)
<i>CORYSCUS</i>	AMNH	478837	Panamá	Chiriquí	Volcan	8.78	-82.63	Fairchild & Handley (1966)
<i>CORYSCUS</i>	AMNH	478838	Panamá	Chiriquí	Volcan	8.78	-82.63	Fairchild & Handley (1966)
<i>CORYSCUS</i>	SMF	85174	Panamá	Chiriquí	Volcan	8.78	-82.63	Fairchild & Handley (1966)
<i>CORYSCUS</i>	USNM	476660	Panamá	Coete	Head of Rio Guabal, Tigre	8.77	-80.6	Fairchild & Handley (1966)
<i>CORYSCUS</i>	USNM	229323	Panamá	Colón	Cerro Bruja	9.48	-79.57	Fairchild & Handley (1966)

Taxon	Coleção	Número de tombo	País	Estado	Local	Latitude	Longitude	Fonte de coordenadas
<i>COPIESCUS</i>	LSUMZ	108174	Panamá	Darién	6 km NW Cana, E slope Cerro Pirre	7,85	-77,73	Fairchild & Handley (1966)
<i>COPIESCUS</i>	LSUMZ	108175	Panamá	Darién	6 km NW Cana, E slope Cerro Pirre	7,85	-77,73	Fairchild & Handley (1966)
<i>COPIESCUS</i>	LSUMZ	108176	Panamá	Darién	6 km NW Cana, E slope Cerro Pirre	7,85	-77,73	Fairchild & Handley (1966)
<i>COPIESCUS</i>	LSUMZ	108177	Panamá	Darién	6 km NW Cana, E slope Cerro Pirre	7,85	-77,73	Fairchild & Handley (1966)
<i>COPIESCUS</i>	LSUMZ	108178	Panamá	Darién	6 km NW Cana, E slope Cerro Pirre	7,85	-77,73	Fairchild & Handley (1966)
<i>COPIESCUS</i>	LSUMZ	108179	Panamá	Darién	Cana	7,78	-77,7	Fairchild & Handley (1966)
<i>COPIESCUS</i>	LSUMZ	108180	Panamá	Darién	Cana	7,78	-77,7	Fairchild & Handley (1966)
<i>COPIESCUS</i>	LSUMZ	108181	Panamá	Darién	Cana	7,78	-77,7	Fairchild & Handley (1966)
<i>COPIESCUS</i>	USNM	238445	Panamá	Darién	Cana	7,78	-77,7	Fairchild & Handley (1966)
<i>COPIESCUS</i>	USNM	232586	Panamá	Darién	Cana	7,78	-77,7	Fairchild & Handley (1966)
<i>COPIESCUS</i>	USNM	232587	Panamá	Darién	Cana	7,78	-77,7	Fairchild & Handley (1966)
<i>COPIESCUS</i>	USNM	484343	Panamá	Darién	Cerro Mali	8,12	-77,23	Fairchild & Handley (1966)
<i>COPIESCUS</i>	USNM	484344	Panamá	Darién	Cerro Mali	8,12	-77,23	Fairchild & Handley (1966)
<i>COPIESCUS</i>	USNM	484345	Panamá	Darién	Cerro Mali	8,12	-77,23	Fairchild & Handley (1966)
<i>COPIESCUS</i>	USNM	486317	Panamá	Darién	Cerro Mali, Camp 4 mi. W. From Top of Mali	8,12	-77,23	Fairchild & Handley (1966)
<i>COPIESCUS</i>	USNM	389721	Panamá	Darién	Cerro Pirre, Head of Rio Seteganti	7,85	-77,73	Fairchild & Handley (1966)
<i>COPIESCUS</i>	AMNH	136450	Panamá	Darién	Chicuo, Rio Jaque	7,52	-78,17	Fairchild & Handley (1966)
<i>COPIESCUS</i>	USNM	486318	Panamá	Darién	Cituro, Cupe River	8	-77,6	Fairchild & Handley (1966)
<i>COPIESCUS</i>	ANSP	149008	Panamá	Darién	La Laguna	8,07	-77,32	Fairchild & Handley (1966)
<i>COPIESCUS</i>	AMNH	135399	Panamá	Darién	Monte Sapo	7,97	-78,37	Fairchild & Handley (1966)
<i>COPIESCUS</i>	AMNH	135398	Panamá	Darién	Monte Tacarcuna, E. slope	8,12	-77,23	Fairchild & Handley (1966)
<i>COPIESCUS</i>	ANSP	131868	Panamá	Darién	Monte Tacarcuna, E. slope	8,12	-77,23	Fairchild & Handley (1966)
<i>COPIESCUS</i>	USNM	238285	Panamá	Darién	Monte Pirre	7,85	-77,73	Fairchild & Handley (1966)
<i>COPIESCUS</i>	USNM	389719	Panamá	Darién	Mount Pirre, Near Head of Rio Limon	7,85	-78,17	Fairchild & Handley (1966)
<i>COPIESCUS</i>	USNM	389718	Panamá	Darién	Rio Jaque, Mouth of Rio Inamado	7,52	-78,17	Fairchild & Handley (1966)
<i>COPIESCUS</i>	USNM	389720	Panamá	Darién	Rio Jaque, Mouth of Rio Inamado	7,52	-78,17	Fairchild & Handley (1966)
<i>COPIESCUS</i>	MCZ	87503	Panamá	Darién	Rio Jaque, Mouth of Rio Inamado, mouth	7,97	-78,37	Fairchild & Handley (1966)
<i>COPIESCUS</i>	MCZ	87504	Panamá	Darién	Sapo, Cerro	7,97	-78,37	Fairchild & Handley (1966)
<i>COPIESCUS</i>	MCZ	87505	Panamá	Darién	Sapo, Cerro	7,97	-78,37	Fairchild & Handley (1966)
<i>COPIESCUS</i>	USNM	335023	Panamá	Darién	Sapo, Cerro	7,97	-78,37	Fairchild & Handley (1966)
<i>COPIESCUS</i>	AMNH	135401	Panamá	Darién	Tacarcuna	8,08	-77,28	Fairchild & Handley (1966)
<i>COPIESCUS</i>	AMNH	135402	Panamá	Darién	Tacarcuna	8,08	-77,28	Fairchild & Handley (1966)
<i>COPIESCUS</i>	AMNH	135404	Panamá	Darién	Tacarcuna	8,12	-77,23	Fairchild & Handley (1966)
<i>COPIESCUS</i>	AMNH	135405	Panamá	Darién	Tacarcuna	8,12	-77,23	Fairchild & Handley (1966)
<i>COPIESCUS</i>	AMNH	135407	Panamá	Darién	Tacarcuna	8,12	-77,23	Fairchild & Handley (1966)
<i>COPIESCUS</i>	AMNH	135408	Panamá	Darién	Tacarcuna	8,12	-77,23	Fairchild & Handley (1966)
<i>COPIESCUS</i>	AMNH	135409	Panamá	Darién	Tacarcuna	8,12	-77,23	Fairchild & Handley (1966)
<i>COPIESCUS</i>	AMNH	135410	Panamá	Darién	Tacarcuna	8,12	-77,23	Fairchild & Handley (1966)
<i>COPIESCUS</i>	AMNH	135411	Panamá	Darién	Tacarcuna	8,12	-77,23	Fairchild & Handley (1966)
<i>COPIESCUS</i>	AMNH	135412	Panamá	Darién	Tacarcuna	8,12	-77,23	Fairchild & Handley (1966)
<i>COPIESCUS</i>	AMNH	135406	Panamá	Darién	Tacarcuna	8,12	-77,23	Fairchild & Handley (1966)
<i>COPIESCUS</i>	USNM	469725	Panamá	Darién	Tacarcuna Malt Camp	8,08	-77,28	Fairchild & Handley (1966)
<i>COPIESCUS</i>	USNM	484339	Panamá	Darién	Tacarcuna Village	8,08	-77,28	Fairchild & Handley (1966)
<i>COPIESCUS</i>	USNM	484341	Panamá	Darién	Tacarcuna Village	8,08	-77,28	Fairchild & Handley (1966)
<i>COPIESCUS</i>	USNM	484340	Panamá	Darién	Tacarcuna Village	8,08	-77,28	Fairchild & Handley (1966)
<i>COPIESCUS</i>	USNM	484342	Panamá	Darién	Tacarcuna Village	8,08	-77,28	Fairchild & Handley (1966)
<i>COPIESCUS</i>	USNM	207695	Panamá	Panamá	Tacarcuna Village	9,23	-79,35	Fairchild & Handley (1966)
<i>COPIESCUS</i>	USNM	207696	Panamá	Panamá	Cerro Azul	9,23	-79,35	Genoways (1973)
<i>COPIESCUS</i>	USNM	207697	Panamá	Panamá	Cerro Azul	9,23	-79,35	Genoways (1973)
<i>COPIESCUS</i>	USNM	409427	Panamá	Panamá	Cerro Azul	9,23	-79,35	Genoways (1973)
<i>COPIESCUS</i>	AMNH	815148	Panamá	Panamá	Cerro Ultima, Western End	8,68	-79,93	Genoways (1973)
<i>COPIESCUS</i>	USNM	433598	Panamá	Panamá	Cerro Campana, Florida Audubon Field Station	8,68	-79,93	Fairchild & Handley (1966)
<i>COPIESCUS</i>	USNM	433599	Panamá	Panamá	Cerro Campana, South Face	8,68	-79,93	Fairchild & Handley (1966)
<i>COPIESCUS</i>	USNM	433597	Panamá	Panamá	Cerro Campana, South Face	8,68	-79,93	Fairchild & Handley (1966)
<i>COPIESCUS</i>	USNM	164031	Panamá	Panamá	Cerro Campana, South Face	9,23	-79,35	Fairchild & Handley (1966)
<i>COPIESCUS</i>	LSUMZ	164032	Panamá	Panamá	Dist. Panamá; NW slope Cerro Jefe	9,23	-79,35	Fairchild & Handley (1966)



Taxon	Coleção	Número de tombo	País	Estado	Local	Latitude	Longitude	Fonte de coordenadas
<i>Corylus</i>	LSUMZ	164033	Panamá	Panamá	Dist. Panamá; NW slope Cerro Jefe	9,23	-79,35	Fairchild & Handley (1966)
<i>Corylus</i>	LSUMZ	164034	Panamá	Panamá	Dist. Panamá; NW slope Cerro Jefe	9,23	-79,35	Fairchild & Handley (1966)
<i>Corylus</i>	LSUMZ	164035	Panamá	Panamá	Dist. Panamá; NW slope Cerro Jefe	9,23	-79,35	Fairchild & Handley (1966)
<i>Corylus</i>	BMNH	s/t	Panamá	Veraguas	Boquete de Chitira	8,53	-80,92	Fairchild & Handley (1966)
<i>Corylus</i>	BMNH	1887.3.22.79	Panamá	Veraguas	Boquete de Chitira	8,53	-80,92	Fairchild & Handley (1966)
<i>Corylus</i>	BMNH	s/t	Panamá	Veraguas	Boquete de Chitira	8,53	-80,92	Fairchild & Handley (1966)
<i>Corylus</i>	BMNH	37063	Panamá	Veraguas	Calovevora	8,8	-81,2	Fairchild & Handley (1966)
<i>Corylus</i>	BMNH	s/t	Panamá	Veraguas	Calovevora	8,8	-81,2	Fairchild & Handley (1966)
<i>Corylus</i>	BMNH	1887.3.22.82	Panamá	Veraguas	Calovevora	8,8	-81,2	Fairchild & Handley (1966)
<i>Corylus</i>	AMNH	246026	Panamá	Veraguas	Chitrá, Pacific slope	8,53	-80,63	Fairchild & Handley (1966)
<i>Corylus</i>	AMNH	246027	Panamá	Veraguas	Chitrá, Pacific slope	8,53	-80,63	Selander & Vaurie (1962)
<i>Corylus</i>	AMNH	246028	Panamá	Veraguas	Chitrá, Pacific slope	8,53	-80,63	Selander & Vaurie (1962)
<i>Corylus</i>	AMNH	246029	Panamá	Veraguas	Chitrá, Pacific slope	8,53	-80,63	Selander & Vaurie (1962)
<i>Corylus</i>	AMNH	246030	Panamá	Veraguas	Chitrá, Pacific slope	8,53	-80,63	Selander & Vaurie (1962)
<i>Corylus</i>	AMNH	246031	Panamá	Veraguas	Chitrá, Pacific slope	8,53	-80,63	Selander & Vaurie (1962)
<i>Corylus</i>	BMNH	s/t	Panamá	Veraguas	Cordillera de Chucu	8,53	-80,63	Selander & Vaurie (1962)
<i>Corylus</i>	AMNH	37064	Panamá	Veraguas	ND	8,67	-80,83	
<i>Corylus</i>	AMNH	20033459	Panamá	Veraguas	ND			
<i>Corylus</i>	MNHN	1992.95	Panamá	Veraguas	ND			
<i>Corylus</i>	SMF	85175	Panamá	Veraguas	ND			
<i>Corylus</i>	AMNH	246589	Panamá	Veraguas	rio Calovevora, caribbean slope	8,8	-81,2	Fairchild & Handley (1966)
<i>Corylus</i>	AMNH	246591	Panamá	Veraguas	rio Calovevora, caribbean slope	8,8	-81,2	Fairchild & Handley (1966)
<i>Corylus</i>	AMNH	246594	Panamá	Veraguas	rio Calovevora, caribbean slope	8,8	-81,2	Fairchild & Handley (1966)
<i>Corylus</i>	AMNH	246592	Panamá	Veraguas	rio Calovevora, caribbean slope	8,8	-81,2	Fairchild & Handley (1966)
<i>Corylus</i>	AMNH	187037	Panamá	Veraguas	Santa Fé	8,52	-81,08	Genoways (1973)
<i>Corylus</i>	AMNH	187038	Panamá	Veraguas	Santa Fé	8,52	-81,08	Genoways (1973)
<i>Corylus</i>	AMNH	187039	Panamá	Veraguas	Santa Fé	8,52	-81,08	Genoways (1973)
<i>Corylus</i>	AMNH	187040	Panamá	Veraguas	Santa Fé	8,52	-81,08	Genoways (1973)
<i>Corylus</i>	AMNH	187042	Panamá	Veraguas	Santa Fé	8,52	-81,08	Genoways (1973)
<i>Corylus</i>	AMNH	187041	Panamá	Veraguas	Santa Fé	8,52	-81,08	Genoways (1973)
<i>Corylus</i>	BMNH	s/t	Panamá	Veraguas	Santa Fé	8,52	-81,08	Genoways (1973)
<i>Corylus</i>	BMNH	1868.2.17.8	Panamá	Veraguas	Santa Fé	8,52	-81,08	Genoways (1973)
<i>Corylus</i>	BMNH	1883.7.22.80	Panamá	Veraguas	Santa Fé	8,52	-81,08	Genoways (1973)
<i>Corylus</i>	BMNH	s/t	Panamá	Veraguas	Laguna de Castillo	8,52	-81,08	Genoways (1973)
<i>Corylus</i>	MNHN	20033457	Panamá	Veraguas	Tres Rios	8,47	-80,87	
<i>Corylus</i>	USNM	149310	Panamá					
<i>Corylus</i>	CMNH	158110	Panamá					
<i>Corylus</i>	ZMB	s/t	Panamá					
<i>Corylus</i>	AMNH	478835	ND		Antioquia?			
<i>Corylus</i>	AMNH	46222	ND					
<i>Corylus</i>	AMNH	478848	ND					
<i>emiliae</i>	ICN	34442	Colombia	Antioquia	Amalfi, Vda. Caracolí, Finca Costa Rica - Hueso	6,87	-75,1	
<i>emiliae</i>	ICN	35742	Colombia	Antioquia	Amalfi, Vda. Las Animas, La Escuela, Bosque de El Abuelo	6,93	-75,02	
<i>emiliae</i>	ICN	35749	Colombia	Antioquia	Amalfi, Vda. La Escuela, Bosque de El Abuelo	6,93	-75,02	
<i>emiliae</i>	ICN	34520	Colombia	Antioquia	Amalfi, Vda. Salazar, Finca Bodega Vieja	6,97	-75,05	
<i>emiliae</i>	ICN	34530	Colombia	Antioquia	Amalfi, Vda. Salazar, Finca Bodega Vieja	6,97	-75,05	
<i>emiliae</i>	ICN	34521	Colombia	Antioquia	Amalfi, Vda. Salazar, Finca Bodega Vieja	6,97	-75,05	
<i>emiliae</i>	ICN	35912	Colombia	Antioquia	Amalfi, Vda. Salazar, Finca Bodega Vieja	6,97	-75,05	
<i>emiliae</i>	ICN	36930	Colombia	Antioquia	Amalfi, Vda. Salazar, Finca Bodega Vieja	6,97	-75,05	
<i>emiliae</i>	ICN	36928	Colombia	Antioquia	Amalfi, Vda. Salazar, Finca Bodega Vieja	6,97	-75,05	
<i>emiliae</i>	ICN	36932	Colombia	Antioquia	Amalfi, Vda. Salazar, Finca Bodega Vieja	6,97	-75,05	
<i>emiliae</i>	ICN	34418	Colombia	Antioquia	Amalfi, Vda. Salazar, Finca Bodega Vieja	6,97	-75,05	
<i>emiliae</i>	ICN	34406	Colombia	Antioquia	Anorí, Vda. El Retiro, Bosque El Chaquiral	6,98	-75,13	
<i>emiliae</i>	ICN	35733	Colombia	Antioquia	Anorí, Vda. Las Lomitas, Finca Manapuestos	7,08	-75,17	
<i>emiliae</i>	ICN	34553	Colombia	Antioquia	Anorí, Vda. Santa Gertrudis, Finca Estrella	7,13	-75,15	
<i>emiliae</i>	ICN	34386	Colombia	Antioquia	Anorí, Vereda el Retiro, Bosque el Chircal	6,98	-75,1	
<i>emiliae</i>	ICN	33970	Colombia	Antioquia	Caldas, Vda. El Cardal	6,08	-75,63	
<i>emiliae</i>	IAVH	885	Colombia	Antioquia	Providencia, 22km S and 25km W Zaragoza (La Tirana)	7,35	-75,05	

Taxón	Colección	Número de tombo	País	Estado	Local	Latitud	Longitud	Fuente de coordenadas
<i>emittiae</i>	USNM	392189	Colombia	Bolívar	Volador, 25 mi W Simiti	7,97	-74,25	
<i>emittiae</i>	USNM	392190	Colombia	Bolívar	Volador, 25 mi W Simiti	7,97	-74,25	
<i>emittiae</i>	IAVH	6427	Colombia	Boyacá	Puerto Boyacá, serranía Las Quinchas, vda. Cristalina	5,75	-74,65	
<i>emittiae</i>	IAVH	6431	Colombia	Boyacá	Puerto Boyacá, serranía Las Quinchas, vda. quebrada los mairres	5,75	-74,65	
<i>emittiae</i>	ICN	24796	Colombia	Boyacá	Togüi, Hda. Versalles	5,92	-73,52	
<i>emittiae</i>	ICN	24795	Colombia	Boyacá	Togüi, Hda. Versalles	5,92	-73,52	
<i>emittiae</i>	ICN	24794	Colombia	Boyacá	Togüi, Hda. Versalles	5,92	-73,52	
<i>emittiae</i>	USNM	436167	Colombia	Caldas	Hacienda Sofía, Río Samana	5,63	-75,07	
<i>emittiae</i>	USNM	436168	Colombia	Caldas	Hacienda Sofía, Río Samana	5,63	-75,07	
<i>emittiae</i>	MCZ	103795	Colombia	Cauca	Río Lima	5,63	-75,07	
<i>emittiae</i>	MCZ	103796	Colombia	Cauca	Río Lima			
<i>emittiae</i>	MCZ	103797	Colombia	Cauca	Río Lima			
<i>emittiae</i>	MCZ	103798	Colombia	Cauca	Río Lima			
<i>emittiae</i>	MCZ	103799	Colombia	Cauca	Río Lima			
<i>emittiae</i>	MCZ	103800	Colombia	Cauca	Río Lima			
<i>emittiae</i>	MCZ	103801	Colombia	Cauca	Río Lima			
<i>emittiae</i>	MCZ	104101	Colombia	Cauca	Río Lima			
<i>emittiae</i>	CMNH	54776	Colombia	Cesar	El Cauca (Medio Vale Magdalena)	8,17	-73,4	
<i>emittiae</i>	CMNH	54818	Colombia	Cesar	El Cauca (Medio Vale Magdalena)	8,17	-73,4	
<i>emittiae</i>	ICN	36505	Colombia	Cesar	San Alberto, Corregimiento Fundación	7,89	-73,37	
<i>emittiae</i>	ICN	27593	Colombia	Cundinamarca	Anolaima, Vda. Calandaima, Finca Normandia	4,77	-74,47	
<i>emittiae</i>	USNM	127617	Colombia	Cundinamarca	Bogotá			
<i>emittiae</i>	MZUSP	3746	Colombia	Cundinamarca	Bogotá			
<i>emittiae</i>	RMNH	4239	Colombia	Cundinamarca	Bogotá			
<i>emittiae</i>	RMNH	102031	Colombia	Cundinamarca	Bogotá			
<i>emittiae</i>	RMNH	102029	Colombia	Cundinamarca	Bogotá			
<i>emittiae</i>	RMNH	4680	Colombia	Cundinamarca	Bogotá			
<i>emittiae</i>	RMNH	102030	Colombia	Cundinamarca	Bogotá			
<i>emittiae</i>	NMW	2018	Colombia	Cundinamarca	Bogotá			
<i>emittiae</i>	NMW	2017	Colombia	Cundinamarca	Bogotá			
<i>emittiae</i>	NMW	18738	Colombia	Cundinamarca	Bogotá			
<i>emittiae</i>	USNM	109034	Colombia	Cundinamarca	Bogotá ?			
<i>emittiae</i>	ICN	26833	Colombia	Cundinamarca	Cabrera, vereda la Reforma	3,98	-74,48	
<i>emittiae</i>	ICN	19423	Colombia	Cundinamarca	el Peñon, Hda. Belalcázar	4,43	-74,3	
<i>emittiae</i>	ICN	20199	Colombia	Cundinamarca	El Peñon, Vda. Paraiso	4,43	-74,3	
<i>emittiae</i>	MNRJ	41731	Colombia	Cundinamarca	Escuela de San Juan, La Veja	5	-74,35	
<i>emittiae</i>	MNRJ	41730	Colombia	Cundinamarca	Finca el Encanto, La Vega	5	-74,35	
<i>emittiae</i>	ICN	16260	Colombia	Cundinamarca	La Vega, Finca El Encanto	5	-74,35	
<i>emittiae</i>	ICN	15645	Colombia	Cundinamarca	La Vega, Finca El Encanto	5	-74,35	
<i>emittiae</i>	ICN	16519	Colombia	Cundinamarca	La Vega, Laguna El Tabacal (bosque aleñaños)	5	-74,35	
<i>emittiae</i>	ICN	16517	Colombia	Cundinamarca	La Vega, Laguna El Tabacal (bosque aleñaños)	5	-74,35	
<i>emittiae</i>	ICN	16520	Colombia	Cundinamarca	La Vega, Laguna El Tabacal (bosque aleñaños)	5	-74,35	
<i>emittiae</i>	ICN	16518	Colombia	Cundinamarca	La Vega, Laguna El Tabacal (bosque aleñaños)	5	-74,35	
<i>emittiae</i>	ICN	15961	Colombia	Cundinamarca	La Vega, Yda. El Roble	5	-74,35	
<i>emittiae</i>	ICN	15958	Colombia	Cundinamarca	La Vega, Yda. El Roble	5	-74,35	
<i>emittiae</i>	ICN	15959	Colombia	Cundinamarca	La Vega, Yda. El Roble	5	-74,35	
<i>emittiae</i>	ICN	15960	Colombia	Cundinamarca	La Vega, Yda. El Roble	5	-74,35	
<i>emittiae</i>	ICN	18760	Colombia	Cundinamarca	Laguna de Pedro Pablo	4,75	-74,4	Biomap.net
<i>emittiae</i>	RMNH	4574	Colombia	Cundinamarca	Pacho	5,13	-74,17	
<i>emittiae</i>	ICN	4462	Colombia	Cundinamarca	San Francisco, alrededores de la población	4,97	-74,33	
<i>emittiae</i>	ICN	32540	Colombia	Cundinamarca	Yacopi, Vda. (Insp. Pol.), Guadualito	5,5	-74,33	
<i>emittiae</i>	ICN	32553	Colombia	Cundinamarca	Yacopi, Vda. (Insp. Pol.), Guadualito	5,5	-74,33	
<i>emittiae</i>	USNM	24829	Colombia	Distrito Capital				
<i>emittiae</i>	ICN	20331	Colombia	Quindío	Armenia, valle de Quindío	4,52	-75,68	
<i>emittiae</i>	MNH	s/t	Colombia	Quindío	Colarcá, Hda. Pital	4,51	-75,63	Biomap.net
<i>emittiae</i>	ICN	153510	Colombia	Quindío	Salento	4,63	-75,57	
<i>emittiae</i>	ANSP	153511	Colombia	Quindío	Salento	4,63	-75,57	

Taxon	Coleção	Número de tombo	País	Estado	Local	Latitude	Longitude	Fonte de coordenadas
<i>emittiae</i>	ANSP	153512	Colombia	Quindío	Salento	4.63	-75.57	
<i>emittiae</i>	CMNH	59331	Colombia	Santander	Bucaramanga	7.13	-73.15	
<i>emittiae</i>	ICN	25471	Colombia	Santander	Charalá, Cañaverales (Virolin), Escribaciones del Cerro, Costilla de Fara	6.28	-73.17	
<i>emittiae</i>	ICN	25352	Colombia	Santander	Charalá, Cañaverales (Virolin), Loma del Rayo	6.28	-73.17	
<i>emittiae</i>	ICN	25353	Colombia	Santander	Charalá, Cañaverales (Virolin), Loma del Rayo	6.28	-73.17	
<i>emittiae</i>	ICN	25351	Colombia	Santander	Charalá, Cañaverales (Virolin), Loma del Rayo	6.28	-73.17	
<i>emittiae</i>	ICN	25470	Colombia	Santander	Charalá, Cañaverales (Virolin), sabana entre Costilla de Fara y caño Luisito	6.28	-73.17	
<i>emittiae</i>	ICN	25472	Colombia	Santander	Charalá, Charalá, Cañaverales (Virolin), Buenavista, Fca. La Argentina	6.28	-73.17	
<i>emittiae</i>	IAVH	10564	Colombia	Santander	Charalá, Insp. de Virolin, Cuchilla La Vieja (Costilla de Fara)	6.11	-73.22	
<i>emittiae</i>	ICN	27731	Colombia	Santander	Charalá, Virolin (Cañaverales), Costilla de Fara	6.11	-73.22	
<i>emittiae</i>	ICN	27730	Colombia	Santander	Charalá, Virolin (Cañaverales), Costilla de Fara	6.11	-73.22	
<i>emittiae</i>	ICN	28316	Colombia	Santander	Charalá, Virolin, Cuchilla de la Vieja o del Fara	6.11	-73.22	
<i>emittiae</i>	ICN	28317	Colombia	Santander	Charalá, Virolin, Cuchilla de la Vieja o del Fara	6.11	-73.22	
<i>emittiae</i>	ICN	28327	Colombia	Santander	Charalá, Virolin, Cuchilla de la Vieja o del Fara	6.11	-73.22	
<i>emittiae</i>	ICN	26730	Colombia	Santander	Charalá, Virolin, entre caño Luisito y Cuchilla de Fara	6.11	-73.22	
<i>emittiae</i>	ICN	26744	Colombia	Santander	Charalá, Virolin, Fincea La Argentina	6.28	-73.17	
<i>emittiae</i>	ICN	25052	Colombia	Santander	Charalá, Virolin	6.28	-73.17	
<i>emittiae</i>	ICN	34977	Colombia	Santander	Floridablanca	7.07	-73.1	
<i>emittiae</i>	USNM	410812	Colombia	Santander	Hacienda Santana, 8 mi NE Conchal on R.R. to Wilches	7.45	-73.13	
<i>emittiae</i>	USNM	410813	Colombia	Santander	Hacienda Santana, 8 mi NE Conchal on R.R. to Wilches	7.45	-73.13	
<i>emittiae</i>	USNM	410814	Colombia	Santander	Hacienda Santana, 8 mi NE Conchal on R.R. to Wilches	7.45	-73.13	
<i>emittiae</i>	ICN	36392	Colombia	Santander	Matariza, Cgo. Santa Cruz de la Colina, Vda. Bresnen, Finca Buenos Aires	7.35	-73.08	
<i>emittiae</i>	ICN	36375	Colombia	Santander	Río Negro, Yda. Honduras, predio Los Andes, Q. la Tambora	7.27	-73.1	
<i>emittiae</i>	ICN	36371	Colombia	Santander	Río Negro, Yda. Honduras, predio Los Andes, Q. la Tambora	7.27	-73.1	
<i>emittiae</i>	ICN	36376	Colombia	Santander	Río Negro, Yda. Honduras, predio Los Andes, Q. la Tambora	7.27	-73.1	
<i>emittiae</i>	ICN	24345	Colombia	Santander	San Gil, Finca Zaragoza	6.55	-73.13	
<i>emittiae</i>	ICN	24347	Colombia	Santander	San Gil, Finca Zaragoza	6.55	-73.13	
<i>emittiae</i>	ICN	24346	Colombia	Santander	San Gil, Finca Zaragoza	6.55	-73.13	
<i>emittiae</i>	ICN	34363	Colombia	Santander	San Vicente de Chancún, Fca. El Talisman, Serranía de los Yarrigües	6.85	-73.37	
<i>emittiae</i>	ICN	7938	Colombia	Santander	San Vicente, vereda Lasa Fria	6.9	-73.42	
<i>emittiae</i>	ICN	34821	Colombia	Santander	Zapatoca, Cerro de la Paz, Sma. de los Yarrigües	6.82	-73.43	
<i>emittiae</i>	AMNH	96503	Colombia	Tolima	Cunday	4.07	-74.7	
<i>emittiae</i>	AMNH	96504	Colombia	Tolima	Cunday	4.07	-74.7	
<i>emittiae</i>	AMNH	94821	Colombia	Tolima	Honda	5.2	-74.75	
<i>emittiae</i>	ICN	32338	Colombia	Tolima	Icononzo, Vereda dos Quebradas	4.18	-74.53	
<i>emittiae</i>	ICN	32327	Colombia	Tolima	Icononzo, Vereda dos Quebradas	4.18	-74.53	
<i>emittiae</i>	ICN	32337	Colombia	Tolima	Icononzo, Vereda dos Quebradas	4.18	-74.53	
<i>emittiae</i>	ICN	32326	Colombia	Tolima	Icononzo, Vereda dos Quebradas	4.18	-74.53	
<i>emittiae</i>	ICN	27271	Colombia	Tolima	Icononzo, Vereda dos Quebradas	4.18	-74.53	
<i>emittiae</i>	ICN	27233	Colombia	Valle del Cauca	Argelia, Las Brizas	4.76	-76.15	
<i>emittiae</i>	BMNH	1910.5.14.88	Colombia	Valle del Cauca	Argelia, Las Brizas	4.76	-76.15	Biomap.net
<i>emittiae</i>	BMNH	1910.5.14.89	Colombia	Valle del Cauca	Atuncella, rio Dagua	3.77	-76.7	Biomap.net
<i>emittiae</i>	CMNH	67251	Colombia	Valle del Cauca	Atuncella, rio Dagua	3.77	-76.7	
<i>emittiae</i>	CMNH	67269	Colombia	Valle del Cauca	Bitaco	3.6	-76.6	
<i>emittiae</i>	BMNH	1910.5.14.84	Colombia	Valle del Cauca	Bitaco	3.6	-76.6	
<i>emittiae</i>	BMNH	1910.5.14.85	Colombia	Valle del Cauca	Bitaco	3.6	-76.6	
<i>emittiae</i>	BMNH	1910.5.14.86	Colombia	Valle del Cauca	Bitaco	3.6	-76.6	
<i>emittiae</i>	BMNH	1910.5.14.87	Colombia	Valle del Cauca	Bitaco	3.6	-76.6	
<i>emittiae</i>	MCZ	124566	Colombia	Valle del Cauca	Bitaco, vertiente oeste da Colombia	3.6	-76.6	
<i>emittiae</i>	MCZ	124567	Colombia	Valle del Cauca	Bitaco, vertiente oeste da Colombia	3.6	-76.6	
<i>emittiae</i>	MCZ	124568	Colombia	Valle del Cauca	Bitaco, vertiente oeste da Colombia	3.6	-76.6	
<i>emittiae</i>	MCZ	124569	Colombia	Valle del Cauca	Bitaco, vertiente oeste da Colombia	3.6	-76.6	
<i>emittiae</i>	MCZ	124571	Colombia	Valle del Cauca	Bitaco, vertiente oeste da Colombia	3.6	-76.6	
<i>emittiae</i>	MCZ	124572	Colombia	Valle del Cauca	Bitaco, vertiente oeste da Colombia	3.6	-76.6	
<i>emittiae</i>	MCZ	124573	Colombia	Valle del Cauca	Bitaco, vertiente oeste da Colombia	3.6	-76.6	

Taxon	Coleção	Número de tombo	País	Estado	Local	Latitude	Longitude	Fonte de coordenadas
<i>emittiae</i>	MCZ	124575	Colombia	Valle del Cauca	Bitaco, vertiente oeste da Colombia	3,6	-76,6	
<i>emittiae</i>	AMNH	108788	Colombia	Valle del Cauca	E. of Palmira	3,58	-76,17	
<i>emittiae</i>	AMNH	108789	Colombia	Valle del Cauca	E. of Palmira	3,58	-76,17	
<i>emittiae</i>	AMNH	108790	Colombia	Valle del Cauca	E. of Palmira	3,58	-76,17	
<i>emittiae</i>	USNM	255935	Colombia	Valle del Cauca	East of Palmira	3,58	-76,17	
<i>emittiae</i>	IAVH	12482	Colombia	Valle del Cauca	La Cumbre, vda. Chicoral, egro. Bitaco, cuenca alta del rio Bitaco	3,57	-76,58	
<i>emittiae</i>	IAVH	12516	Colombia	Valle del Cauca	La Cumbre, vda. Chicoral, egro. Bitaco, cuenca alta del rio Bitaco	3,57	-76,59	
<i>emittiae</i>	ICN	35489	Colombia	Valle del Cauca	La Cumbre, Vda. Chicoral, Fca. La Minga	3,57	-76,58	
<i>emittiae</i>	MCZ	124564	Colombia	Valle del Cauca	La Maria, Dagua Valley, W. Colombia	3,63	-76,72	
<i>emittiae</i>	USNM	255933	Colombia	Valle del Cauca	Las Lomitas	3,63	-76,63	
<i>emittiae</i>	AMNH	107758	Colombia	Valle del Cauca	Las Lomitas	3,63	-76,63	
<i>emittiae</i>	AMNH	107759	Colombia	Valle del Cauca	Las Lomitas	3,63	-76,63	
<i>emittiae</i>	AMNH	107760	Colombia	Valle del Cauca	Las Lomitas	3,63	-76,63	
<i>emittiae</i>	AMNH	107761	Colombia	Valle del Cauca	Las Lomitas	3,63	-76,63	
<i>emittiae</i>	MCZ	124565	Colombia	Valle del Cauca	Naranjito, Rio Dagua	3,78	-76,73	
<i>emittiae</i>	MCZ	124574	Colombia	Valle del Cauca	Naranjito, Rio Dagua	3,78	-76,73	
<i>emittiae</i>	FMNH	50974	Colombia	Valle del Cauca	Palmira E	3,53	-76,27	
<i>emittiae</i>	CMNH	67719	Colombia	Valle del Cauca	Pavas	3,68	-76,58	
<i>emittiae</i>	MCZ	124570	Colombia	Valle del Cauca	Rio Bitaco	3,6	-76,6	
<i>emittiae</i>	USNM	255934	Colombia	Valle del Cauca	San Antonio	3,5	-76,63	
<i>emittiae</i>	AMNH	107765	Colombia	Valle del Cauca	San Antonio	3,5	-76,63	
<i>emittiae</i>	AMNH	107766	Colombia	Valle del Cauca	San Antonio	3,5	-76,63	
<i>emittiae</i>	USNM	127618	Colombia		"Bogota"			
<i>emittiae</i>	USNM	309982	Colombia		"Bogota"			
<i>emittiae</i>	USNM	309983	Colombia		"Bogota"			
<i>emittiae</i>	AMNH	46223	Colombia		"Bogota"			
<i>emittiae</i>	AMNH	46224	Colombia		"Bogota"			
<i>emittiae</i>	ANSP	130183	Colombia		"BOGOTA"			
<i>emittiae</i>	BMNH	2002.3.57	Colombia		"Bogotá"			
<i>emittiae</i>	BMNH	2002.3.58	Colombia		"Bogotá"			
<i>emittiae</i>	BMNH	2002.3.59	Colombia		"Bogotá"			
<i>emittiae</i>	BMNH	2002.3.61	Colombia		"Bogotá"			
<i>emittiae</i>	BMNH	2002.3.53	Colombia		"Bogotá"			
<i>emittiae</i>	BMNH	?	Colombia		"Bogotá"			
<i>emittiae</i>	BMNH	?	Colombia		"Bogotá"			
<i>emittiae</i>	BMNH	?	Colombia		"Bogotá"			
<i>emittiae</i>	BMNH	11618	Colombia		Bogota skin			
<i>emittiae</i>	FMNH	11619	Colombia		Bogota skin			
<i>emittiae</i>	FMNH	43145	Colombia		Bogota skin			
<i>emittiae</i>	FMNH	65388	Colombia		Bogota skin			
<i>emittiae</i>	SMF	85179	Colombia		Bogota skin			
<i>emittiae</i>	SMF	85180	Colombia		Bogota skin			
<i>emittiae</i>	SMF	85181	Colombia		Bogota skin			
<i>emittiae</i>	MCZ	95859	Colombia		Bogotá skin			
<i>emittiae</i>	MHH	6893	Colombia		Bogotá skin			
<i>emittiae</i>	ZSM	36588	Colombia		Bogotá skin			
<i>emittiae</i>	ZSM	36589	Colombia		Bogotá skin			
<i>emittiae</i>	ZSM	36594	Colombia		Bogotá skin			
<i>emittiae</i>	ZSM	36598	Colombia		Bogotá skin			
<i>emittiae</i>	AMNH	478840	Colombia		Native Bogotá collection			
<i>emittiae</i>	AMNH	478860	Colombia		Native Bogotá collection			
<i>emittiae</i>	MNH	s/t	Colombia		ND			
<i>emittiae</i>	RMNH	5048	Colombia		ND			
<i>emittiae</i>	RMNH	4689	Colombia		ND			
<i>emittiae</i>	NMW	91679	Colombia		ND			
<i>emittiae</i>	NMW	91680	Colombia		ND			
<i>emittiae</i>	NMW	91681	Colombia		ND			

Taxon	Coleção	Número de tombo	País	Estado	Local	Latitude	Longitude	Fonte de coordenadas
<i>emiliae</i>	NMW	91682	Colombia		ND			
<i>emiliae</i>	AMNH	478859	Colombia		New Granada			
<i>emiliae</i>	SMF	85177	Colombia					
<i>emiliae</i>	SMF	85178	Colombia					
<i>emiliae</i>	USNM	149309	Colombia					
<i>emiliae</i>	BMNH	2002.3.52	Colombia					
<i>emiliae</i>	MNHN	s/t	Colombia					
<i>emiliae</i>	RMNH	4897	ND		ND			
<i>emiliae</i>	AMNH	478836	ND		New Granada			
<i>emiliae</i>	MNHN	1879293	ND					
<i>emiliae</i>	AMNH	37067	ND					
<i>emiliae</i>	SMF	85190	ND					
<i>emiliae</i>	SMF	85192	ND					
<i>emiliae</i>	SMF	85201	ND					
<i>emiliae</i>	SMF	85203	ND					
<i>emiliae</i>	ZMB	20012818	ND					
<i>emiliae</i>	ZMB	s/t	ND					
<i>emiliae</i>	ZMB	s/t	ND					
<i>emiliae</i>	ZMB	s/t	ND					
<i>emiliae?</i>	ICN	34456	Colombia					
<i>sp. [gen?]</i>	ICN	28041	Colombia	Córdoba	Montelbaro, Alto Uré - San Pedro, Cuenca alta de quebrada San Antonio, PNN Paramillo	7,07	-75,92	
<i>evrynome</i>	AMNH	769775	Argentina	Magdalena	San Lorenzo, Sierra Nevada de Santa Marta	11,17	-74,12	
<i>evrynome</i>	AMNH	793796	Argentina	Misiones	Arroyo Uruguai-1, Km 10	-25,9	-54,6	
<i>evrynome</i>	MCZ	99260	Argentina	Misiones	Arroyo Uruguai-1, Km 30	-25,9	-54,6	
<i>evrynome</i>	MCZ	99259	Argentina	Misiones	Puerto Iguazu	-25,57	-54,57	
<i>evrynome</i>	NMW	18542	Brasil	Bahia	"Bahia"	-25,98	-54,63	
<i>evrynome</i>	NMW	18947	Brasil	Bahia	"Bahia"			
<i>evrynome</i>	MZUSP	90894	Brasil	Bahia	Camacan, RPPN Serra Bonita, Trilha da Bopeba	-15,39	-39,57	
<i>evrynome</i>	MZUSP	90895	Brasil	Bahia	Camacan, RPPN Serra Bonita, Trilha da Bopeba	-15,39	-39,57	
<i>evrynome</i>	MZUSP	90896	Brasil	Bahia	Camacan, RPPN Serra Bonita, Trilha da Bopeba	-15,39	-39,57	
<i>evrynome</i>	MZUSP	90897	Brasil	Bahia	Camacan, RPPN Serra Bonita, Trilha da Bopeba	-15,39	-39,57	
<i>evrynome</i>	MZUSP	90898	Brasil	Bahia	Camacan, RPPN Serra Bonita, Trilha da Bopeba	-15,39	-39,57	
<i>evrynome</i>	MZUSP	90899	Brasil	Bahia	Camacan, RPPN Serra Bonita, Trilha da Bopeba	-15,39	-39,57	
<i>evrynome</i>	MZUSP	90900	Brasil	Bahia	Camacan, RPPN Serra Bonita, Trilha da Bopeba	-15,39	-39,57	
<i>evrynome</i>	MZUSP	90902	Brasil	Bahia	Camacan, RPPN Serra Bonita, Trilha da Bopeba	-15,39	-39,57	
<i>evrynome</i>	MZUSP	90903	Brasil	Bahia	Camacan, RPPN Serra Bonita, Trilha da Bopeba	-15,39	-39,57	
<i>evrynome</i>	MZUSP	80455	Brasil	Bahia	Serra das Lontras	-15,18	-39,33	Google Earth
<i>evrynome</i>	MCZ	273603	Brasil	Espirito Santo	Chaves	-20,03	-40,65	Vanzolini (1992)
<i>evrynome</i>	MBML	446	Brasil	Espirito Santo	Forno Grande, Castelo	-20,52	-41,1	
<i>evrynome</i>	MBML	447	Brasil	Espirito Santo	Forno Grande, Castelo	-20,52	-41,1	
<i>evrynome</i>	MBML	449	Brasil	Espirito Santo	Forno Grande, Castelo	-20,52	-41,1	
<i>evrynome</i>	MBML	451	Brasil	Espirito Santo	Forno Grande, Castelo	-20,52	-41,1	
<i>evrynome</i>	MBML	453	Brasil	Espirito Santo	Forno Grande, Castelo	-20,52	-41,1	
<i>evrynome</i>	MBML	454	Brasil	Espirito Santo	Forno Grande, Castelo	-20,52	-41,1	
<i>evrynome</i>	MBML	455	Brasil	Espirito Santo	Forno Grande, Castelo	-20,52	-41,1	
<i>evrynome</i>	MBML	457	Brasil	Espirito Santo	Forno Grande, Castelo	-20,52	-41,1	
<i>evrynome</i>	MBML	458	Brasil	Espirito Santo	Forno Grande, Castelo	-20,52	-41,1	
<i>evrynome</i>	MBML	465	Brasil	Espirito Santo	Forno Grande, Castelo	-20,52	-41,1	
<i>evrynome</i>	MNRJ	44829	Brasil	Espirito Santo	Jatibocas	-20,08	-40,92	
<i>evrynome</i>	MBML	488	Brasil	Espirito Santo	Nova Lombardia, Santa Teresa	-19,92	-40,6	
<i>evrynome</i>	AMNH	317331	Brasil	Espirito Santo	Santa Barbara de Caparaó	-20,52	-41,9	
<i>evrynome</i>	AMNH	317332	Brasil	Espirito Santo	Santa Barbara de Caparaó	-20,52	-41,9	
<i>evrynome</i>	MNRJ	43764	Brasil	Espirito Santo	Santa Leopoldina	-20,1	-40,53	
<i>evrynome</i>	MNRJ	43765	Brasil	Espirito Santo	Santa Leopoldina	-20,1	-40,53	
<i>evrynome</i>	MNRJ	43766	Brasil	Espirito Santo	Santa Leopoldina	-20,1	-40,53	
<i>evrynome</i>	MNRJ	43767	Brasil	Espirito Santo	Santa Leopoldina	-20,1	-40,53	

Taxon	Coleção	Número de tombo	País	Estado	Local	Latitude	Longitude	Fonte de coordenadas
<i>eurynome</i>	MNRJ	43768	Brasil	Espírito Santo	Santa Leopoldina	-20,1	-40,53	
<i>eurynome</i>	LSUMZ	70405	Brasil	Espírito Santo	Santa Leopoldina	-20,1	-40,53	
<i>eurynome</i>	ICN	17848	Brasil	Espírito Santo	Santa Leopoldina	-20,1	-40,53	
<i>eurynome</i>	LSUMZ	70404	Brasil	Espírito Santo	Santa Leopoldina	-20,1	-40,53	
<i>eurynome</i>	MZUSP	28155	Brasil	Espírito Santo	Santa Leopoldina, Chaves	-20,03	-40,65	
<i>eurynome</i>	MNRJ	44026	Brasil	Espírito Santo	Santa Lucia, Santa Teresa	-19,92	-40,6	
<i>eurynome</i>	MNRJ	19634	Brasil	Espírito Santo	Santa Teresa	-19,92	-40,6	
<i>eurynome</i>	MNRJ	19636	Brasil	Espírito Santo	Santa Teresa	-19,92	-40,6	
<i>eurynome</i>	MNRJ	20301	Brasil	Espírito Santo	Santa Teresa	-19,92	-40,6	
<i>eurynome</i>	MNRJ	20302	Brasil	Espírito Santo	Santa Teresa	-19,92	-40,6	
<i>eurynome</i>	MNRJ	20348	Brasil	Espírito Santo	Santa Teresa	-19,92	-40,6	
<i>eurynome</i>	MBML	448	Brasil	Espírito Santo	Santa Teresa	-19,92	-40,6	
<i>eurynome</i>	MBML	452	Brasil	Espírito Santo	Santa Teresa	-19,92	-40,6	
<i>eurynome</i>	MBML	456	Brasil	Espírito Santo	Santa Teresa	-19,92	-40,6	
<i>eurynome</i>	MBML	461	Brasil	Espírito Santo	Santa Teresa	-19,92	-40,6	
<i>eurynome</i>	MBML	462	Brasil	Espírito Santo	Santa Teresa	-19,92	-40,6	
<i>eurynome</i>	MBML	464	Brasil	Espírito Santo	Santa Teresa	-19,92	-40,6	
<i>eurynome</i>	MBML	466	Brasil	Espírito Santo	Santa Teresa	-19,92	-40,6	
<i>eurynome</i>	MBML	6986	Brasil	Espírito Santo	Santa Teresa	-19,92	-40,6	
<i>eurynome</i>	AMNH	317330	Brasil	Espírito Santo	Segredo do Veado (Serra do Caparaó)	-20,58	-41,75	
<i>eurynome</i>	SMF	85245	Brasil	Espírito Santo	Victoria	-20,32	-40,35	
<i>eurynome</i>	ZSM	12.19.30	Brasil	Espírito Santo	Vitória	-20,32	-40,35	
<i>eurynome</i>	NMW	91692	Brasil	Espírito Santo	Vitória, Santa Isabel	-20,32	-40,35	
<i>eurynome</i>	MNRJ	22800	Brasil	Espírito Santo	Vitória, Santa Isabel	-20,32	-40,35	
<i>eurynome</i>	MZUSP	88679	Brasil	Minas Gerais	Catás Altas, Santuário Caraça	-20,1	-43,49	
<i>eurynome</i>	AMNH	801434	Brasil	Minas Gerais	Faz. Alegria, R. Piracicaba, Sta. Barbara	-19,93	-43,4	
<i>eurynome</i>	MHNCI	2779	Brasil	Minas Gerais	Pocos de Caldas, Morro das Arvores	-21,8	-46,57	
<i>eurynome</i>	MHNCI	2845	Brasil	Minas Gerais	Pocos de Caldas, Retiro Branco	-21,87	-46,56	
<i>eurynome</i>	MNRJ	17928	Brasil	Minas Gerais	São Paulo de Muriae, Fazenda Aurora	-21,13	-42,37	
<i>eurynome</i>	MNRJ	43760	Brasil	Minas Gerais	Serra do Caraça, Santa Bárbara	-20,13	-43,5	F.C. Straube, in litt.
<i>eurynome</i>	MNRJ	43761	Brasil	Minas Gerais	Serra do Caraça, Santa Bárbara	-20,13	-43,5	
<i>eurynome</i>	MNRJ	43762	Brasil	Minas Gerais	Serra do Caraça, Santa Bárbara	-20,13	-43,5	
<i>eurynome</i>	MNRJ	43763	Brasil	Minas Gerais	Serra do Caraça, Santa Bárbara	-20,13	-43,5	
<i>eurynome</i>	MNRJ	17932	Brasil	ND	Serra do Caraça, Santa Bárbara	-20,13	-43,5	
<i>eurynome</i>	MNRJ	17933	Brasil	ND				
<i>eurynome</i>	MNRJ	17934	Brasil	ND				
<i>eurynome</i>	MNRJ	17935	Brasil	ND				
<i>eurynome</i>	MNRJ	17936	Brasil	ND				
<i>eurynome</i>	MNRJ	17937	Brasil	ND				
<i>eurynome</i>	MNRJ	17938	Brasil	ND				
<i>eurynome</i>	MNRJ	17939	Brasil	ND				
<i>eurynome</i>	MNRJ	17940	Brasil	ND				
<i>eurynome</i>	MHNCI	5597	Brasil	Paraná	Adrianópolis, Tatupeva, Faz. Primavera	-24,2	-50,02	
<i>eurynome</i>	MHNCI	5437	Brasil	Paraná	Arapoti, Faz. São Nicolau	-24,1	-49,83	F.C. Straube, in litt.
<i>eurynome</i>	MHNCI	3833	Brasil	Paraná	Arapoti, Faz. Barra Mansa	-25	-48,63	F.C. Straube, in litt.
<i>eurynome</i>	MHNCI	5401	Brasil	Paraná	Campina Grande do Sul, rio Capivari, próx. Salto Grande	-24,58	-51,33	
<i>eurynome</i>	ZMB	47.2	Brasil	Paraná	Cândido de Abreu	-25,37	-48,88	
<i>eurynome</i>	MNRJ	17925	Brasil	Paraná	Corvo, Serra da Graciosa	-25,37	-48,88	
<i>eurynome</i>	MNRJ	17930	Brasil	Paraná	Corvo, Serra da Graciosa	-25,37	-48,88	
<i>eurynome</i>	AMNH	318268	Brasil	Paraná	Corvo, Serra da Graciosa	-25,37	-48,88	
<i>eurynome</i>	AMNH	318269	Brasil	Paraná	Corvo, Serra da Graciosa	-25,37	-48,88	
<i>eurynome</i>	MNRJ	38755	Brasil	Paraná	Mananciais da Serra, Piraquara	-25,43	-49,07	
<i>eurynome</i>	MNRJ	39287	Brasil	Paraná	Mananciais da Serra, Piraquara	-25,43	-49,07	
<i>eurynome</i>	MZUSP	75665	Brasil	Paraná	Ortigueira	-24,2	-50,97	
<i>eurynome</i>	MZUSP	75617	Brasil	Paraná	Pinhalão, Faz. Chapadão	-23,93	-50	
<i>eurynome</i>	MZUSP	75618	Brasil	Paraná	Pinhalão, Faz. Chapadão	-23,93	-50	
<i>eurynome</i>	MZUSP	76127	Brasil	Paraná	Pinhalão, Faz. Chapadão	-23,93	-50	

Taxon	Coleção	Número de tombo	País	Estado	Local	Latitude	Longitude	Fonte de coordenadas
<i>eurynome</i>	MZUSP	76128	Brasil	Paraná	Pinhalão, Faz. Chapadão	-23.93	-50	
<i>eurynome</i>	MHNCI	4454	Brasil	Paraná	Pinhalão, c. 15 km NE fôz do rio Jordão	-25.7	-52	F.C. Straube, in litt.
<i>eurynome</i>	MHNCI	4251	Brasil	Paraná	Pinhalão, Ribeirão Estreito	-25.78	-52.11	F.C. Straube, in litt.
<i>eurynome</i>	MHNCI	2688	Brasil	Paraná	Piraquara, Mananciais da Serra	-25.52	-48.98	F.C. Straube, in litt.
<i>eurynome</i>	MHNCI	5746	Brasil	Paraná	Quatro Barras	-25.31	-48.95	F.C. Straube, in litt.
<i>eurynome</i>	COMB-UnB	596	Brasil	Paraná	Taquari, Quatro Barras	-25.25	-48.97	
<i>eurynome</i>	USNM	A14266	Brasil	Rio de Janeiro	[Rio de Janeiro]	-22.9	-43.23	
<i>eurynome</i>	USNM	A15778	Brasil	Rio de Janeiro	[Rio de Janeiro]	-22.9	-43.23	
<i>eurynome</i>	ZMB	19698	Brasil	Rio de Janeiro	Contagalo	-21.97	-42.37	
<i>eurynome</i>	MNRJ	38571	Brasil	Rio de Janeiro	Condôminio Canoas, Vale dos Agridões, Teresópolis	-22.43	-42.82	
<i>eurynome</i>	MNRJ	35195	Brasil	Rio de Janeiro	Fazenda Campestre, Campestre, Nova Friburgo	-22.27	-42.53	
<i>eurynome</i>	MNRJ	34665	Brasil	Rio de Janeiro	Ingá, Teresópolis	-22.43	-42.82	
<i>eurynome</i>	AMNH	188924	Brasil	Rio de Janeiro	Itatiaia	-22.38	-44.47	
<i>eurynome</i>	MZUSP	36426	Brasil	Rio de Janeiro	Mauá, Ribeirão Maromba	-22.33	-44.55	
<i>eurynome</i>	MZUSP	7908	Brasil	Rio de Janeiro	Nova Friburgo	-22.27	-42.53	
<i>eurynome</i>	BMNH	1887.3.22.142	Brasil	Rio de Janeiro	Nova Friburgo	-22.27	-42.53	
<i>eurynome</i>	MZUSP	34119	Brasil	Rio de Janeiro	PARNA Itatiaia	-22.38	-44.63	
<i>eurynome</i>	MZUSP	36195	Brasil	Rio de Janeiro	PARNA Itatiaia	-22.38	-44.63	
<i>eurynome</i>	MZUSP	2090	Brasil	Rio de Janeiro	Petrópolis	-22.52	-43.17	
<i>eurynome</i>	MZUSP	2091	Brasil	Rio de Janeiro	Petrópolis	-22.52	-43.17	
<i>eurynome</i>	MNRJ	17926	Brasil	Rio de Janeiro	Petrópolis	-22.52	-43.17	
<i>eurynome</i>	MNRJ	17927	Brasil	Rio de Janeiro	Petrópolis	-22.52	-43.17	
<i>eurynome</i>	MNRJ	17929	Brasil	Rio de Janeiro	Petrópolis	-22.52	-43.17	
<i>eurynome</i>	MNRJ	17931	Brasil	Rio de Janeiro	Petrópolis	-22.52	-43.17	
<i>eurynome</i>	MPEG	36208	Brasil	Rio de Janeiro	Petrópolis	-22.52	-43.17	
<i>eurynome</i>	SMF	85244	Brasil	Rio de Janeiro	Petrópolis, Distrito Pedro do Rio, Serra das Atraras	-22.42	-43.28	
<i>eurynome</i>	BMNH	1887.3.22.145	Brasil	Rio de Janeiro	Rio [de Janeiro]	-22.9	-43.23	
<i>eurynome</i>	BMNH	1895.4.1.1036	Brasil	Rio de Janeiro	Rio [de Janeiro]	-22.9	-43.23	
<i>eurynome</i>	MCZ	7923	Brasil	Rio de Janeiro	Rio de Janeiro	-22.9	-43.23	
<i>eurynome</i>	AMNH	46213	Brasil	Rio de Janeiro	Rio de Janeiro	-22.9	-43.23	
<i>eurynome</i>	AMNH	46214	Brasil	Rio de Janeiro	Rio de Janeiro	-22.9	-43.23	
<i>eurynome</i>	FMNH	277826	Brasil	Rio de Janeiro	Rio de Janeiro	-22.9	-43.23	
<i>eurynome</i>	FMNH	277828	Brasil	Rio de Janeiro	Rio de Janeiro	-22.9	-43.23	
<i>eurynome</i>	FMNH	277829	Brasil	Rio de Janeiro	Rio de Janeiro	-22.9	-43.23	
<i>eurynome</i>	FMNH	277830	Brasil	Rio de Janeiro	Rio de Janeiro	-22.9	-43.23	
<i>eurynome</i>	MZUSP	33121	Brasil	Rio de Janeiro	Teresópolis	-22.43	-42.82	
<i>eurynome</i>	MZUSP	33122	Brasil	Rio de Janeiro	Teresópolis	-22.43	-42.82	
<i>eurynome</i>	MNRJ	10110	Brasil	Rio de Janeiro	Teresópolis	-22.43	-42.82	
<i>eurynome</i>	MNRJ	43758	Brasil	Rio de Janeiro	Teresópolis	-22.43	-42.82	
<i>eurynome</i>	MNRJ	43759	Brasil	Rio de Janeiro	Teresópolis	-22.43	-42.82	
<i>eurynome</i>	AMNH	146925	Brasil	Rio de Janeiro	Teresópolis	-22.43	-42.82	
<i>eurynome</i>	FMNH	302640	Brasil	Rio de Janeiro	Teresópolis	-22.43	-42.82	
<i>eurynome</i>	SMF	85247	Brasil	Rio de Janeiro	Teresópolis	-22.43	-42.82	
<i>eurynome</i>	MZUSP	27188	Brasil	Rio de Janeiro/São Paulo	Serra da Bocaina	-22.75	-44.75	
<i>eurynome</i>	AMNH	37106	Brasil	Rio de Janeiro?	Rio Skin			
<i>eurynome</i>	AMNH	37107	Brasil	Rio de Janeiro?	Rio Skin			
<i>eurynome</i>	AMNH	37108	Brasil	Rio de Janeiro?	Rio Skin			
<i>eurynome</i>	BMNH	s/t	Brasil	Rio de Janeiro?	Rio skin			
<i>eurynome</i>	BMNH	s/t	Brasil	Rio de Janeiro?	Rio skin			
<i>eurynome</i>	BMNH	s/t	Brasil	Rio de Janeiro?	Rio skin			
<i>eurynome</i>	BMNH	s/t	Brasil	Rio de Janeiro?	Rio skin			
<i>eurynome</i>	BMNH	s/t	Brasil	Rio de Janeiro?	Rio skin			
<i>eurynome</i>	BMNH	s/t	Brasil	Rio de Janeiro?	Rio skin			
<i>eurynome</i>	MCN-FZB	898	Brasil	Rio Grande do Sul	Torres, Três Cachoeiras, prop. Elias Silveira	-29.43	-49.9	
<i>eurynome</i>	AMNH	314048	Brasil	Santa Catarina	Hansa [Humboldt]	-26.43	-49.23	
<i>eurynome</i>	AMNH	314049	Brasil	Santa Catarina	Hansa [Humboldt]	-26.43	-49.23	
<i>eurynome</i>	MZUSP	88497	Brasil	Santa Catarina	Joaçaba	-27.18	-51.51	
<i>eurynome</i>	MBML	460	Brasil	Santa Catarina	Joinville	-26.3	-48.83	

Taxon	Coleção	Número de tombo	País	Estado	Local	Latitude	Longitude	Fonte de coordenadas
<i>eurynome</i>	AMNH	314051	Brasil	Santa Catarina	Salto Pirahy (Joinville)	-26,3	-49,03	Vanzolini (1992)
<i>eurynome</i>	MZUSP	66590	Brasil	São Paulo	"Est. São Paulo"			
<i>eurynome</i>	NMW	2037	Brasil	São Paulo	"Prov. S. Paulo"			
<i>eurynome</i>	NMW	2038	Brasil	São Paulo	"Prov. S. Paulo"			
<i>eurynome</i>	NMW	2039	Brasil	São Paulo	"Prov. S. Paulo"			
<i>eurynome</i>	NMW	2041	Brasil	São Paulo	"Prov. S. Paulo"			
<i>eurynome</i>	NMW	2040a	Brasil	São Paulo	"Prov. S. Paulo"			
<i>eurynome</i>	MZUSP	4831	Brasil	São Paulo	Alto da Serra	-23,78	-46,32	
<i>eurynome</i>	MZUSP	49462	Brasil	São Paulo	Alto da Serra	-23,78	-46,32	
<i>eurynome</i>	MZUSP	49463	Brasil	São Paulo	Alto da Serra	-23,78	-46,32	
<i>eurynome</i>	MZUSP	79901	Brasil	São Paulo	Alto da Serra, Paranapiacaba	-23,77	-46,35	
<i>eurynome</i>	MPEG	27611	Brasil	São Paulo	Campo Grande	-23,77	-46,35	
<i>eurynome</i>	MPEG	27618	Brasil	São Paulo	Campo Grande	-23,77	-46,35	
<i>eurynome</i>	MPEG	28001	Brasil	São Paulo	Campo Grande	-23,77	-46,35	
<i>eurynome</i>	MPEG	28002	Brasil	São Paulo	Campo Grande	-23,77	-46,35	
<i>eurynome</i>	MPEG	28003	Brasil	São Paulo	Campo Grande	-23,77	-46,35	
<i>eurynome</i>	MZUSP	6041	Brasil	São Paulo	Campos do Jordão	-22,73	-45,58	
<i>eurynome</i>	MZUSP	66155	Brasil	São Paulo	Caragatatuba, Estrada Petrobrás, km 38,7	-23,62	-45,42	
<i>eurynome</i>	MNRJ	43756	Brasil	São Paulo	Casa Grande, Salesópolis	-23,67	-45,92	
<i>eurynome</i>	MNRJ	43757	Brasil	São Paulo	Casa Grande, Salesópolis	-23,67	-45,92	
<i>eurynome</i>	MZUSP	81475	Brasil	São Paulo	Cotia	-23,65	-46,93	
<i>eurynome</i>	MZUSP	81476	Brasil	São Paulo	Cotia	-23,65	-46,93	
<i>eurynome</i>	MZUSP	78301	Brasil	São Paulo	E.E. de Bananal, Bananal	-22,8	-44,37	
<i>eurynome</i>	MZUSP	78302	Brasil	São Paulo	E.E. de Bananal, Bananal	-22,8	-44,37	
<i>eurynome</i>	MZUSP	81063	Brasil	São Paulo	E.E. de Bananal, Bananal	-22,8	-44,37	
<i>eurynome</i>	MZUSP	81075	Brasil	São Paulo	E.E. de Bananal, Bananal	-22,8	-44,37	
<i>eurynome</i>	MZUSP	81110	Brasil	São Paulo	E.E. de Bananal, Bananal	-22,8	-44,37	
<i>eurynome</i>	MZUSP	81111	Brasil	São Paulo	E.E. de Bananal, Bananal	-22,8	-44,37	
<i>eurynome</i>	MZUSP	31559	Brasil	São Paulo	Est. Biol. Boracéia	-23,53	-45,85	
<i>eurynome</i>	MZUSP	31560	Brasil	São Paulo	Est. Biol. Boracéia	-23,53	-45,85	
<i>eurynome</i>	MZUSP	52072	Brasil	São Paulo	Est. Biol. Boracéia	-23,53	-45,85	
<i>eurynome</i>	MZUSP	70616	Brasil	São Paulo	Est. Biol. Boracéia	-23,53	-45,85	
<i>eurynome</i>	MZUSP	78452	Brasil	São Paulo	Est. Biol. Boracéia	-23,53	-45,85	
<i>eurynome</i>	MZUSP	78453	Brasil	São Paulo	Est. Biol. Boracéia	-23,53	-45,85	
<i>eurynome</i>	MZUSP	82530	Brasil	São Paulo	Est. Biol. Boracéia	-23,53	-45,85	
<i>eurynome</i>	MZUSP	83489	Brasil	São Paulo	Est. Biol. Boracéia	-23,65	-45,88	
<i>eurynome</i>	MZUSP	83490	Brasil	São Paulo	Est. Biol. Boracéia	-23,65	-45,88	
<i>eurynome</i>	MNRJ	43739	Brasil	São Paulo	Fruicultura, Serra da Bocaina, São José do Barreiro	-22,63	-44,58	
<i>eurynome</i>	MNRJ	43740	Brasil	São Paulo	Fruicultura, Serra da Bocaina, São José do Barreiro	-22,63	-44,58	
<i>eurynome</i>	MNRJ	43741	Brasil	São Paulo	Fruicultura, Serra da Bocaina, São José do Barreiro	-22,63	-44,58	
<i>eurynome</i>	MNRJ	43742	Brasil	São Paulo	Fruicultura, Serra da Bocaina, São José do Barreiro	-22,63	-44,58	
<i>eurynome</i>	MNRJ	43743	Brasil	São Paulo	Fruicultura, Serra da Bocaina, São José do Barreiro	-22,63	-44,58	
<i>eurynome</i>	MNRJ	43744	Brasil	São Paulo	Fruicultura, Serra da Bocaina, São José do Barreiro	-22,63	-44,58	
<i>eurynome</i>	MNRJ	43745	Brasil	São Paulo	Fruicultura, Serra da Bocaina, São José do Barreiro	-22,63	-44,58	
<i>eurynome</i>	NMW	2035	Brasil	São Paulo	Ipanema	-23,43	-47,6	
<i>eurynome</i>	NMW	2036	Brasil	São Paulo	Ipanema	-23,43	-47,6	
<i>eurynome</i>	NMW	2040	Brasil	São Paulo	Ipanema	-23,43	-47,6	
<i>eurynome</i>	MZUSP	707	Brasil	São Paulo	Ipiranga	-23,6	-46,62	
<i>eurynome</i>	MZUSP	75563	Brasil	São Paulo	Juquitiba	-23,87	-47,02	
<i>eurynome</i>	MZUSP	76136	Brasil	São Paulo	Juquitiba	-23,87	-47,02	
<i>eurynome</i>	MZUSP	76137	Brasil	São Paulo	Juquitiba	-23,88	-47	
<i>eurynome</i>	MZUSP	87796	Brasil	São Paulo	Juquitiba	-23,32	-46,52	
<i>eurynome</i>	MZUSP	87797	Brasil	São Paulo	Mairiporã, P.E. Cantareira	-23,37	-46,58	
<i>eurynome</i>	NMW	2034	Brasil	São Paulo	Mairiporã, P.E. Cantareira	-22,98	-46,63	
<i>eurynome</i>	MNRJ	43746	Brasil	São Paulo	Matodentro	-23,78	-46,32	
<i>eurynome</i>	MNRJ	43747	Brasil	São Paulo	Paranapiacaba	-23,78	-46,32	
<i>eurynome</i>	MNRJ	43749	Brasil	São Paulo	Paranapiacaba	-23,78	-46,32	
<i>eurynome</i>	MNRJ	43750	Brasil	São Paulo	Paranapiacaba	-23,78	-46,32	



Taxon	Coleção	Número de tombo	País	Estado	Local	Latitude	Longitude	Fonte de coordenadas
<i>eurynome</i>	MNRJ	43751	Brasil	São Paulo	Paranapiacaba	-23,78	-46,32	
<i>eurynome</i>	MNRJ	43752	Brasil	São Paulo	Paranapiacaba	-23,78	-46,32	
<i>eurynome</i>	MNRJ	43753	Brasil	São Paulo	Paranapiacaba	-23,78	-46,32	
<i>eurynome</i>	MNRJ	43754	Brasil	São Paulo	Paranapiacaba	-23,78	-46,32	
<i>eurynome</i>	MNRJ	43755	Brasil	São Paulo	Paranapiacaba	-23,78	-46,32	
<i>eurynome</i>	FMNH	277821	Brasil	São Paulo	Paranapiacaba	-23,78	-46,32	
<i>eurynome</i>	FMNH	277822	Brasil	São Paulo	Paranapiacaba	-23,78	-46,32	
<i>eurynome</i>	FMNH	277823	Brasil	São Paulo	Paranapiacaba	-23,78	-46,32	
<i>eurynome</i>	FMNH	277824	Brasil	São Paulo	Paranapiacaba	-23,78	-46,32	
<i>eurynome</i>	FMNH	277825	Brasil	São Paulo	Paranapiacaba	-23,78	-46,32	
<i>eurynome</i>	CMNH	142955	Brasil	São Paulo	Paranapiacaba	-23,78	-46,32	
<i>eurynome</i>	CMNH	142960	Brasil	São Paulo	Paranapiacaba	-23,78	-46,32	
<i>eurynome</i>	MZUSP	85197	Brasil	São Paulo	Parque Est. da Cantareira, est. Lenhador, Mairiporã	-23,42	-46,68	
<i>eurynome</i>	MZUSP	75551	Brasil	São Paulo	Piedade	-23,78	-47,33	Vanzolini (1992)
<i>eurynome</i>	MZUSP	10483	Brasil	São Paulo	Pilar	-23,92	-46,47	
<i>eurynome</i>	FMNH	277827	Brasil	São Paulo	Posse, Serra da Bocaina	-22,75	-44,75	
<i>eurynome</i>	MPEG	27717	Brasil	São Paulo	Rio Claro, Salesópolis, Casa Grande	-23,62	-45,95	
<i>eurynome</i>	MPEG	27718	Brasil	São Paulo	Rio Claro, Salesópolis, Casa Grande	-23,62	-45,95	
<i>eurynome</i>	MPEG	27719	Brasil	São Paulo	Rio Claro, Salesópolis, Casa Grande	-23,62	-45,95	
<i>eurynome</i>	MPEG	27720	Brasil	São Paulo	Rio Claro, Salesópolis, Casa Grande	-23,62	-45,95	
<i>eurynome</i>	MPEG	27721	Brasil	São Paulo	Rio Claro, Salesópolis, Casa Grande	-23,62	-45,95	
<i>eurynome</i>	MPEG	27722	Brasil	São Paulo	Rio Claro, Salesópolis, Casa Grande	-23,62	-45,95	
<i>eurynome</i>	MPEG	27723	Brasil	São Paulo	Rio Claro, Salesópolis, Casa Grande	-23,62	-45,95	
<i>eurynome</i>	LSUMZ	52960	Brasil	São Paulo	Salesópolis	-23,62	-45,95	
<i>eurynome</i>	LSUMZ	52741	Brasil	São Paulo	Salesópolis, Casa Grande	-23,62	-45,95	
<i>eurynome</i>	LSUMZ	52742	Brasil	São Paulo	Salesópolis, Casa Grande	-23,62	-45,95	
<i>eurynome</i>	LSUMZ	52743	Brasil	São Paulo	Salesópolis, Casa Grande	-23,62	-45,95	
<i>eurynome</i>	LSUMZ	52961	Brasil	São Paulo	Salesópolis, Casa Grande	-23,62	-45,95	
<i>eurynome</i>	LSUMZ	52962	Brasil	São Paulo	Salesópolis, Casa Grande	-23,62	-45,95	
<i>eurynome</i>	ANSP	170621	Brasil	São Paulo	Salesópolis, Casa Grande	-23,62	-45,95	
<i>eurynome</i>	MZUSP	61133	Brasil	São Paulo	Salesópolis, Casa Grande	-23,62	-45,95	
<i>eurynome</i>	LSUMZ	63294	Brasil	São Paulo	Salesópolis, Casa Grande	-23,62	-45,95	
<i>eurynome</i>	LSUMZ	63295	Brasil	São Paulo	Salesópolis, Casa Grande	-23,62	-45,95	
<i>eurynome</i>	LSUMZ	63296	Brasil	São Paulo	Salesópolis, Casa Grande	-23,62	-45,95	
<i>eurynome</i>	LSUMZ	63297	Brasil	São Paulo	Salesópolis, Casa Grande	-23,62	-45,95	
<i>eurynome</i>	MNRJ	43748	Brasil	São Paulo	Santo André, Paranapiacaba	-23,67	-46,52	
<i>eurynome</i>	MZUSP	75507	Brasil	São Paulo	São Bernardo do Campo	-23,8	-46,42	
<i>eurynome</i>	MZUSP	75508	Brasil	São Paulo	São Bernardo do Campo	-23,8	-46,42	
<i>eurynome</i>	MZUSP	76119	Brasil	São Paulo	São Bernardo do Campo	-23,8	-46,42	
<i>eurynome</i>	MZUSP	76120	Brasil	São Paulo	São Bernardo do Campo	-23,8	-46,42	
<i>eurynome</i>	MZUSP	80022	Brasil	São Paulo	São Bernardo do Campo	-23,8	-46,42	
<i>eurynome</i>	MPEG	40969	Brasil	São Paulo	São José do Barreiro, Serra da Bocaina (Posto de Fruticultura)	-22,63	-44,58	
<i>eurynome</i>	MZUSP	s/t	Brasil	São Paulo	São José dos Campos, Faz. Montes Claros	-23,04	-46,03	
<i>eurynome</i>	MZUSP	87333	Brasil	São Paulo	São Paulo, Jardim Marajoara	-23,53	-46,45	
<i>eurynome</i>	MZUSP	87795	Brasil	São Paulo	São Paulo, P.E. Cantareira, núcleo Pedra Grande	-23,42	-46,68	
<i>eurynome</i>	MZUSP	87798	Brasil	São Paulo	São Paulo, P.E. Cantareira, núcleo Pedra Grande	-23,45	-46,64	
<i>eurynome</i>	MZUSP	85188	Brasil	São Paulo	Serra da Cantareira, Mairiporã	-23,37	-46,46	
<i>eurynome</i>	MZUSP	85189	Brasil	São Paulo	Serra da Cantareira, Mairiporã	-23,32	-46,52	
<i>eurynome</i>	MZUSP	85190	Brasil	São Paulo	Serra da Cantareira, Mairiporã	-23,37	-46,46	
<i>eurynome</i>	MZUSP	85191	Brasil	São Paulo	Serra da Cantareira, Mairiporã	-23,37	-46,46	
<i>eurynome</i>	MZUSP	85192	Brasil	São Paulo	Serra da Cantareira, Mairiporã	-23,37	-46,46	
<i>eurynome</i>	MZUSP	85193	Brasil	São Paulo	Serra da Cantareira, Mairiporã	-23,37	-46,46	
<i>eurynome</i>	MZUSP	85194	Brasil	São Paulo	Serra da Cantareira, Mairiporã	-23,32	-46,52	
<i>eurynome</i>	MZUSP	85195	Brasil	São Paulo	Serra da Cantareira, Mairiporã	-23,32	-46,52	
<i>eurynome</i>	MZUSP	85196	Brasil	São Paulo	Serra da Cantareira, Mairiporã	-23,32	-46,52	
<i>eurynome</i>	FMNH	344321	Brasil	São Paulo	Taquaracú [= vila Taquaracú, Miracatu, por Olailar?]	-24,32	-47,5	
<i>eurynome</i>	NW	18535	Brasil	São Paulo				
<i>eurynome</i>	ANSP	186679	Brasil	São Paulo	Salesópolis, Casa Grande	-23,62	-45,95	

Taxon	Coleção	Número de tombo	País	Estado	Local	Latitude	Longitude	Fonte de coordenadas
<i>eurynome</i>	MNHN	20033509	Brasil		"Cayenne" [errore]			
<i>eurynome</i>	BMNH	s/t	Brasil		"no guiana"			
<i>eurynome</i>	BMNH	1887.3.22.147	Brasil		"Rio Claro"			
<i>eurynome</i>	MHH	6904	Brasil		"Sud Brasilien"			
<i>eurynome</i>	MCZ	46174	Brasil		[Southern Brazil]			
<i>eurynome</i>	MNRJ	17924	Brasil		Brasil			
<i>eurynome</i>	BMNH	1861.11.11.11	Brasil		ND			
<i>eurynome</i>	BMNH	1913.3.20.141	Brasil		ND			
<i>eurynome</i>	BMNH	1895.4.1.1037	Brasil		ND			
<i>eurynome</i>	BMNH	1887.3.2.144	Brasil		ND			
<i>eurynome</i>	BMNH	1913.3.20.140	Brasil		ND			
<i>eurynome</i>	BMNH	1887.3.22.143	Brasil		ND			
<i>eurynome</i>	MNHN	1992.94	Brasil		ND			
<i>eurynome</i>	MNHN	1992.93	Brasil		ND			
<i>eurynome</i>	MNHN	20033505	Brasil		ND			
<i>eurynome</i>	MNHN	20033508	Brasil		ND			
<i>eurynome</i>	MNHN	20033506	Brasil		ND			
<i>eurynome</i>	MNHN	1874111	Brasil		ND			
<i>eurynome</i>	MNHN	s/t	Brasil		ND			
<i>eurynome</i>	AMNH	479011	Brasil		S. Brazil			
<i>eurynome</i>	ANSP	48202	Brasil					
<i>eurynome</i>	USNM	84191	Brasil					
<i>eurynome</i>	FMNH	45672	Brasil					
<i>eurynome</i>	AMNH	479008	Brasil					
<i>eurynome</i>	AMNH	479009	Brasil					
<i>eurynome</i>	AMNH	479010	Brasil					
<i>eurynome</i>	ZMB	s/t	Brasil					
<i>eurynome</i>	ZSM	s/t	Brasil					
<i>eurynome</i>	ZSM	73198	Brasil					
<i>eurynome</i>	AMNH	306314	[Brasil]					
<i>eurynome</i>	MHNCI	2372	Paraguay	Camindeyu				
<i>eurynome</i>	ZSM	38724	Paraguay	Itapúa	Itaipu, Puerto Adela	-24,55	-54,37	fallingrain.com
<i>eurynome</i>	ZSM	1861	ND		Capitan Meza, alto Paraná	-27,02	-55,57	
<i>eurynome</i>	MBML	1862	ND					
<i>eurynome</i>	MBML	1862	ND					
<i>eurynome</i>	MZUSP	5650	ND					
<i>eurynome</i>	MCZ	74465	ND					
<i>eurynome</i>	ANSP	23298	ND					
<i>eurynome</i>	ANSP	29815	ND					
<i>eurynome</i>	ANSP	65442	ND					
<i>eurynome</i>	USNM	24789	ND					
<i>eurynome</i>	USNM	109215	ND					
<i>eurynome</i>	MNHN	1874112	ND					
<i>eurynome</i>	MNHN	1874110	ND					
<i>eurynome</i>	ZSM	73189	ND					
<i>eurynome</i>	NMW	42579	ND					
<i>eurynome</i>	BMNH	s/t	ND					
<i>eurynome</i>	SMF	85246	ND					
<i>eurynome</i>	ZMB	s/t	ND					
<i>eurynome</i>	ZMB	s/t	ND					
<i>gounellei</i>	MNHN	1989392	Brasil	Bahia	[Condeuba]	-14,88	-41,98	
<i>gounellei</i>	MZUSP	76480	Brasil	Bahia	Boa Nova	-14,37	-40,17	
<i>gounellei</i>	UFPE	4266	Brasil	Bahia	Glória (Projeto Jusante)	-9,34	-38,26	edvil (IBGE)
<i>gounellei</i>	RG	7871	Brasil	Bahia	Milagres	-12,87	-39,85	
<i>gounellei</i>	RG	7932	Brasil	Bahia	Milagres	-12,87	-39,85	
<i>gounellei</i>	RG	7872	Brasil	Bahia	Milagres	-12,87	-39,85	
<i>gounellei</i>	RG	7936	Brasil	Bahia	Milagres	-12,87	-39,85	
<i>gounellei</i>	RG	7931	Brasil	Bahia	Milagres	-12,87	-39,85	
<i>gounellei</i>	AMNH	241990	Brasil	Bahia	Santa Rita	-11	-44,53	



Taxon	Coleção	Número de tombo	País	Estado	Local	Latitude	Longitude	Fonte de coordenadas
<i>griseogularis</i>	ICN	30546	Colombia	Meta	San Juan de Arama, Vereda la Curfía, Frente a la estación las Dantas-	3,43	-73,83	
<i>griseogularis</i>	ICN	30541	Colombia	Meta	Inderena	3,43	-73,83	
<i>griseogularis</i>	ICN	23113	Colombia	Meta	Inderena	3,7	-73,7	
<i>griseogularis</i>	ICN	35658	Colombia	Meta	San Martín (Had. Los Guadales)	3,7	-73,7	
<i>griseogularis</i>	FMNH	111705	Colombia	Meta	San Martín, Vda. San Francisco, Finca el Caduceo	4,15	-73,62	
<i>griseogularis</i>	BMNH	2002.3.73	Colombia	Meta	Villa Vicencio	4,15	-73,62	
<i>griseogularis</i>	BMNH	2002.3.83	Colombia	Meta	Villavicencio	4,33	-73,4	
<i>griseogularis</i>	BMNH	2002.3.89	Colombia	Meta	Villavicencio to Medina	4,33	-73,4	
<i>griseogularis</i>	BMNH	2002.3.88	Colombia	Meta	Villavicencio to Medina	4,33	-73,4	
<i>griseogularis</i>	BMNH	2002.3.87	Colombia	Meta	Villavicencio to Medina	4,33	-73,4	
<i>griseogularis</i>	BMNH	2002.3.81	Colombia	Meta	Villavicencio to Medina	4,33	-73,4	
<i>griseogularis</i>	BMNH	2002.3.82	Colombia	Meta	Villavicencio to Medina	4,33	-73,4	
<i>griseogularis</i>	BMNH	2002.3.86	Colombia	Meta	Villavicencio to Medina	4,33	-73,4	
<i>griseogularis</i>	BMNH	2002.3.84	Colombia	Meta	Villavicencio to Medina	4,33	-73,4	
<i>griseogularis</i>	BMNH	2002.3.85	Colombia	Meta	Villavicencio to Medina	4,33	-73,4	
<i>griseogularis</i>	BMNH	2002.3.80	Colombia	Meta	Villavicencio to Medina	4,33	-73,4	
<i>griseogularis</i>	BMNH	2002.3.79	Colombia	Meta	Villavicencio to Medina	4,33	-73,4	
<i>griseogularis</i>	ICN	32129	Colombia	Meta	Villavicencio, ca. 0,5 W. de la planta de Bavaria sobre el Río Guatiquia	4,15	-73,62	
<i>griseogularis</i>	ICN	36085	Colombia	Meta	Villavicencio, Vda. Buenavista, Reserva Florestal 12 Octubre-Galan,	4,15	-73,62	
<i>griseogularis</i>	ICN	36085	Colombia	Meta	Cabo Carrillo	4,15	-73,62	
<i>griseogularis</i>	IaVH	10376	Colombia	Nariño/Putumayo	Cuenca alta de los rios Rumiayaco-Rancheria	0,47	-77,29	
<i>griseogularis</i>	USNM	392185	Colombia	Norte de Santander	Ocana, Beyond Pueblo Nuevo	8,23	-73,38	
<i>griseogularis</i>	USNM	392184	Colombia	Norte de Santander	Ocana, El Reposo	8,25	-73,33	
<i>griseogularis</i>	IaVH	10810	Colombia	Norte de Santander	Toledo, Rio Negro, Finca San Isidro, PNN Tamá	7,12	-72,25	
<i>griseogularis</i>	USNM	309995	Colombia		"Bogotá"			
<i>griseogularis</i>	BMNH	2002.3.90	Colombia		"Bogotá"			
<i>griseogularis</i>	BMNH	2002.3.91	Colombia		"Bogotá"			
<i>griseogularis</i>	BMNH	2002.3.92	Colombia		"Bogotá"			
<i>griseogularis</i>	BMNH	2002.3.95	Colombia		"Bogotá"			
<i>griseogularis</i>	BMNH	2002.3.96	Colombia		"Bogotá"			
<i>griseogularis</i>	BMNH	1861.11.11.22	Colombia		"Bogotá"			
<i>griseogularis</i>	BMNH	1869.6.4.56	Colombia		"Bogotá"			
<i>griseogularis</i>	BMNH	1888.7.25.67	Colombia		"Bogotá"			
<i>griseogularis</i>	BMNH	1913.3.20.999	Colombia		"Bogotá"			
<i>griseogularis</i>	BMNH	2002.3.93	Colombia		"Bogotá"			
<i>griseogularis</i>	BMNH	2002.3.94	Colombia		"Bogotá"			
<i>griseogularis</i>	BMNH	1887.3.22.163	Colombia		"Interior of Col"			
<i>griseogularis</i>	BMNH	1887.3.22.164	Colombia		"Interior of Col"			
<i>griseogularis</i>	BMNH	1887.3.22.165	Colombia		"Interior of Col"			
<i>griseogularis</i>	BMNH	1887.3.22.166	Colombia		"Interior of Col"			
<i>griseogularis</i>	BMNH	1887.3.22.167	Colombia		"Interior of Col"			
<i>griseogularis</i>	MNH	1874128	Colombia		"Nova Granada"			
<i>griseogularis</i>	FMNH	11451	Colombia		Bogotá skin			
<i>griseogularis</i>	MCZ	95865	Colombia		Bogotá skin			
<i>griseogularis</i>	MCZ	171795	Colombia		Bogotá skin			
<i>griseogularis</i>	MCZ	171796	Colombia		Bogotá skin			
<i>griseogularis</i>	MCZ	171797	Colombia		Bogotá skin			
<i>griseogularis</i>	MCZ	171798	Colombia		Bogotá skin			
<i>griseogularis</i>	MCZ	171799	Colombia		Bogotá skin			
<i>griseogularis</i>	MCZ	171800	Colombia		Bogotá skin			
<i>griseogularis</i>	AMNH	46226	Colombia		Bogotá skin			
<i>griseogularis</i>	AMNH	46228	Colombia		Bogotá skin			
<i>griseogularis</i>	MNH	1862659	Colombia		Bogotá skin			
<i>griseogularis</i>	MHH	6910	Colombia		Bogotá skin			
<i>griseogularis</i>	MHH	6911	Colombia		Bogotá skin			
<i>griseogularis</i>	MHH	8820	Colombia		Bogotá skin			

Taxon	Coleção	Número de tombo	País	Estado	Local	Latitude	Longitude	Fonte de coordenadas
<i>griseogularis</i>	MHH	8821	Colombia		Bogotá skin			
<i>griseogularis</i>	MHH	8822	Colombia		Bogotá skin			
<i>griseogularis</i>	ZMB	20012824	Colombia		Bogotá skin			
<i>griseogularis</i>	ZMB	?	Colombia		Bogotá skin			
<i>griseogularis</i>	ZSM	41071	Colombia		Bogotá skin			
<i>griseogularis</i>	ZSM	41064	Colombia		Bogotá skin			
<i>griseogularis</i>	ZSM	41040	Colombia		Bogotá skin			
<i>griseogularis</i>	ZSM	41049	Colombia		Bogotá skin			
<i>griseogularis</i>	ZSM	41063	Colombia		Bogotá skin			
<i>griseogularis</i>	ZSM	41039	Colombia		Bogotá skin			
<i>griseogularis</i>	ZSM	41026	Colombia		Bogotá skin			
<i>griseogularis</i>	ZSM	41069	Colombia		Bogotá skin			
<i>griseogularis</i>	ZSM	36665	Colombia		Bogotá skin			
<i>griseogularis</i>	NMW	18744	Colombia		Bogotá skin			
<i>griseogularis</i>	NMW	18745	Colombia		Bogotá skin			
<i>griseogularis</i>	NMW	21962	Colombia		Bogotá skin			
<i>griseogularis</i>	MNHN	19041500	Colombia		Haut Sarare [?]			
<i>griseogularis</i>	MBML	492	Colombia		ND			
<i>griseogularis</i>	MBML	493	Colombia		ND			
<i>griseogularis</i>	MNHN	20033512	Colombia		ND			
<i>griseogularis</i>	MNHN	1992135	Colombia		ND			
<i>griseogularis</i>	NMW	91711	Colombia		ND			
<i>griseogularis</i>	NMW	91712	Colombia		ND			
<i>griseogularis</i>	NMW	91713	Colombia		ND			
<i>griseogularis</i>	NMW	91714	Colombia		ND			
<i>griseogularis</i>	NMW	91715	Colombia		ND			
<i>griseogularis</i>	NMW	91716	Colombia		ND			
<i>griseogularis</i>	FMNH	45718	Colombia		ND			
<i>griseogularis</i>	SMF	85422	Colombia		ND			
<i>griseogularis</i>	AMNH	479086	Equador	Loja	Zamora	-4,07	-78,97	
<i>griseogularis</i>	AMNH	479087	Equador	Loja	Zamora	-4,07	-78,97	
<i>griseogularis</i>	AMNH	479088	Equador	Loja	Zamora	-4,07	-78,97	
<i>griseogularis</i>	AMNH	479089	Equador	Loja	Zamora	-4,07	-78,97	
<i>griseogularis</i>	MNHN	19361248	Equador	Loja	Zamora	-4,07	-78,97	
<i>griseogularis</i>	AMNH	185184	Equador	Manabi	Baixo San José	-0,43	-77,33	
<i>griseogularis</i>	AMNH	185185	Equador	Manabi	Baixo San José	-0,43	-77,33	
<i>griseogularis</i>	BMNH	1969.37.27	Equador	Morona-Santiago	Baixo San José			
<i>griseogularis</i>	MCZ	271291	Equador	Morona-Santiago	Gulica	-2,32	-78,12	
<i>griseogularis</i>	BMNH	1969.37.26	Equador	Morona-Santiago	Macas	-2,32	-78,12	
<i>griseogularis</i>	MNHN	1934767	Equador	Morona-Santiago	Macas	-2,32	-78,12	
<i>griseogularis</i>	MNHN	1934769	Equador	Morona-Santiago	Macas	-2,32	-78,12	
<i>griseogularis</i>	MNHN	1934582	Equador	Morona-Santiago	Macas	-2,32	-78,12	
<i>griseogularis</i>	MNHN	1934583	Equador	Morona-Santiago	Macas	-2,32	-78,12	
<i>griseogularis</i>	MNHN	1934770	Equador	Morona-Santiago	Macas	-2,32	-78,12	
<i>griseogularis</i>	MNHN	1934768	Equador	Morona-Santiago	Macas	-2,32	-78,12	
<i>griseogularis</i>	MNHN	1934771	Equador	Morona-Santiago	Macas	-2,32	-78,12	
<i>griseogularis</i>	MNHN	1934772	Equador	Morona-Santiago	Macas	-2,32	-78,12	
<i>griseogularis</i>	MNHN	1934585	Equador	Morona-Santiago	Macas	-2,32	-78,12	
<i>griseogularis</i>	MNRJ	s/n	Equador	Morona-Santiago	Macas, Oriente	-2,32	-78,12	
<i>griseogularis</i>	BMNH	1940.12.5.597	Equador	Morona-Santiago	Suensa	-2,43	-77,4	
<i>griseogularis</i>	BMNH	1953.68.271	Equador	Morona-Santiago	Suensa	-2,43	-77,4	Google Earth
<i>griseogularis</i>	ANSP	184589	Equador	Napo	7,8 KM a leste de Narupa, estrada entre Loreto e Narupa	-0,82	-77,67	
<i>griseogularis</i>	USNM	174174	Equador	Napo	Archidona	-0,92	-77,8	
<i>griseogularis</i>	USNM	174175	Equador	Napo	Archidona	-0,92	-77,8	
<i>griseogularis</i>	USNM	174176	Equador	Napo	Archidona	-0,92	-77,8	
<i>griseogularis</i>	AMNH	179003	Equador	Napo	below San José de Sumarco	-0,45	-77,88	
<i>griseogularis</i>	MNHN	19271305	Equador	Napo	Rio Suro	-0,7	-77,13	
<i>griseogularis</i>	AMNH	179002	Equador	Napo	Rio Suro, acima de Avila	-0,7	-77,13	

Taxon	Coleção	Número de tombo	País	Estado	Local	Latitude	Longitude	Fonte de coordenadas
<i>griseogularis</i>	LSUMZ	71023	Equador	Pastaza	Cabeceras Bobomaza	-1.47	-77.98	
<i>griseogularis</i>	MNRJ	41939	Equador	Pastaza	Sara Yacu	-1.73	-77.48	
<i>griseogularis</i>	MNRJ	41940	Equador	Pastaza	Sara Yacu	-1.73	-77.48	
<i>griseogularis</i>	MNRJ	42272	Equador	Pastaza	Sara Yacu	-1.73	-77.48	
<i>griseogularis</i>	MNRJ	42274	Equador	Pastaza	Sara Yacu	-1.73	-77.48	
<i>griseogularis</i>	BMNH	s/t	Equador	Pichincha	Quito	-0.22	-78.5	
<i>griseogularis</i>	BMNH	s/t	Equador	Pichincha	Quito	-0.22	-78.5	
<i>griseogularis</i>	ANSP	186076	Equador	Sucumbios	Norte de Lumbacqui	0	-77.3	fallingrain.com
<i>griseogularis</i>	ANSP	185175	Equador	Zamorá-Chinchipe	2 KM a leste de La Chontá, Río Mayo	-4.95	-79.1	
<i>griseogularis</i>	FMNH	99521	Equador		Andoas, Río Pastaza			
<i>griseogularis</i>	AMNH	447334	Equador		Andoas, Río Pastaza	-4.92	-76.4	
<i>griseogularis</i>	MNH	1935157	Equador		Mendéz	-2.72	-78.32	
<i>griseogularis</i>	MNH	1935156	Equador		Mendéz	-2.72	-78.32	
<i>griseogularis</i>	MNH	1935158	Equador		Mendéz	-2.72	-78.32	
<i>griseogularis</i>	MNH	1934584	Equador		Mendéz	-2.72	-78.32	
<i>griseogularis</i>	BMNH	s/t	Equador		ND			
<i>griseogularis</i>	BMNH	s/t	Equador		ND			
<i>griseogularis</i>	FMNH	372503	Equador		ND			
<i>griseogularis</i>	BMNH	1913.3.20.1005	Guiana Inglesa	Mazaruni-Potaro	Monte Roraima	5.2	-60.73	
<i>griseogularis</i>	BMNH	1913.3.20.1006	Guiana Inglesa	Mazaruni-Potaro	Monte Roraima	5.2	-60.73	
<i>griseogularis</i>	BMNH	1887.3.22.183	Guiana Inglesa	Mazaruni-Potaro	Monte Roraima	5.2	-60.73	
<i>griseogularis</i>	BMNH	1887.3.22.184	Guiana Inglesa	Mazaruni-Potaro	Monte Roraima	5.2	-60.73	
<i>griseogularis</i>	BMNH	1887.3.22.185	Guiana Inglesa	Mazaruni-Potaro	Monte Roraima	5.2	-60.73	
<i>griseogularis</i>	SMF	85420	Peru	Amazonas	Santa Rosa de Huayabamba	-6.37	-77.42	
<i>griseogularis</i>	SMF	85419	Peru	Amazonas	Santa Rosa de Huayabamba	-6.37	-77.42	
<i>griseogularis</i>	AMNH	185594	Peru	Amazonas	Santa Rosa, lower Marañon	-5.4	-78.5	
<i>griseogularis</i>	AMNH	185595	Peru	Amazonas	Santa Rosa, lower Marañon	-5.4	-78.5	
<i>griseogularis</i>	AMNH	185596	Peru	Amazonas	Santa Rosa, lower Marañon	-5.4	-78.5	
<i>griseogularis</i>	AMNH	234354	Peru	Amazonas?	Usho	-6.18	-77.22	
<i>griseogularis</i>	LSUMZ	81822	Peru	Cajamarca	Below San José de Lourdes	-5.07	-78.9	
<i>griseogularis</i>	LSUMZ	81823	Peru	Cajamarca	Below San José de Lourdes	-5.07	-78.9	
<i>griseogularis</i>	AMNH	185597	Peru	Cajamarca	Cabico, rio Chamaya	-5.93	-78.85	
<i>griseogularis</i>	ANSP	118215	Peru	Cajamarca	San Ignacio	-5.13	-78.98	
<i>griseogularis</i>	ANSP	118216	Peru	Cajamarca	San Ignacio	-5.13	-78.98	
<i>griseogularis</i>	AMNH	181203	Peru	Cajamarca	San Ignacio, arid tropical zone	-5.13	-78.98	
<i>griseogularis</i>	AMNH	479084	Peru	Cuzco	Guayabamba	-6.37	-77.42	
<i>griseogularis</i>	AMNH	479085	Peru	Cuzco	Guayabamba	-6.37	-77.42	
<i>griseogularis</i>	AMNH	234355	Peru	Junin	Rio Seco	-6.02	-77.37	
<i>griseogularis</i>	LSUMZ	173845	Peru	San Martín	Ca. 33 km NE Florida	-5.83	-77.92	
<i>griseogularis</i>	LSUMZ	116518	Peru	San Martín	15 km by trail NE Jirillo on trail to Balsapuerto	-5.83	-77.92	
<i>griseogularis</i>	BMNH	1888.7.25.72	Peru		"Peru"	-6.05	-76.73	Davis & O'Neil (1986)
<i>griseogularis</i>	AMNH	37124	Peru		ND			
<i>griseogularis</i>	MHI	6017	Peru		ND			
<i>griseogularis</i>	BMNH	1912.7.1.265	Peru					
<i>griseogularis</i>	BMNH	1887.3.14.30	Peru					
<i>griseogularis</i>	FMNH	318737	Venezuela	Amazonas	Cerro de la Neblina, Camp V	0.83	-66	
<i>griseogularis</i>	COP	51884	Venezuela	Amazonas	Cerro Duida, falda Norte	3.42	-65.67	
<i>griseogularis</i>	COP	59945	Venezuela	Amazonas	Cerro Jimé [= Neblina], falda NO	0.83	-66	
<i>griseogularis</i>	COP	34813	Venezuela	Amazonas	Sierra Parima, nascentes rio Siapa y Padauri, poste 2 [= marco da divisa BRAVEN]	2.5	-64	
<i>griseogularis</i>	COP	69147	Venezuela	Barinas	10 km N Calderas			
<i>griseogularis</i>	COP	81391	Venezuela	Barinas	San Ramon Calderas			
<i>griseogularis</i>	COP	81392	Venezuela	Barinas	San Ramon Calderas			
<i>griseogularis</i>	COP	64454	Venezuela	Mérida	Carretera Zea-Iovar			
<i>griseogularis</i>	COP	64455	Venezuela	Mérida	Carretera Zea-Iovar			
<i>griseogularis</i>	MBML	491	Venezuela	Táchira	Burgua	7.43	-72	
<i>griseogularis</i>	COP	60797	Venezuela	Táchira	Mata de Nigua, Burgua	7.42	-71.83	
<i>griseogularis</i>	COP	9067	Venezuela	Táchira	Quenquea	7.92	-72.02	

Taxon	Coleção	Número de tombo	País	Estado	Local	Latitude	Longitude	Fonte de coordenadas
<i>griseogularis</i>	COP	11678	Venezuela	Táchira	Santo Domingo	7,57	-72,08	
<i>griseogularis</i>	COP	11677	Venezuela	Táchira	Santo Domingo	7,57	-72,08	
<i>griseogularis</i>	COP	57381	Venezuela	Zulia	Barranquilla, Rancheria Julian, Perijá	10,12	-72,7	
<i>griseogularis</i>	COP	57382	Venezuela	Zulia	Barranquilla, Rancheria Julian, Perijá	10,12	-72,7	
<i>griseogularis</i>	COP	54535	Venezuela	Zulia	Camp. Base, Cerro Pejochaina, Perijá	9,95	-72,97	
<i>griseogularis</i>	COP	54536	Venezuela	Zulia	Camp. Base, Cerro Pejochaina, Perijá	9,95	-72,97	
<i>griseogularis</i>	COP	54533	Venezuela	Zulia	Cunana, Sierra de Perijá	10,05	-72,8	
<i>griseogularis</i>	COP	54534	Venezuela	Zulia	Cunana, Sierra de Perijá	10,05	-72,8	
<i>griseogularis</i>	AMNH	37125	ND		"New Granada"			
<i>griseogularis</i>	AMNH	37127	ND		"New Granada"			
<i>griseogularis</i>	AMNH	37135	ND		"New Granada"			
<i>griseogularis</i>	AMNH	37126	ND		"New Granada"			
<i>griseogularis</i>	MHI	7354	ND		?			
<i>griseogularis</i>	AMNH	479090	ND		Cola Chiquita de Los Llanos			
<i>griseogularis</i>	USNM	24535	ND		ND			
<i>griseogularis</i>	BMNH	s/t	ND		New Grenada			
<i>griseogularis</i>	AMNH	37133	ND					
<i>griseogularis</i>	USNM	24536	ND					
<i>griseogularis</i>	AMNH	3187	ND					
<i>griseogularis</i>	AMNH	479091	ND					
<i>griseogularis</i>	AMNH	479092	ND					
<i>griseogularis</i>	AMNH	479093	ND					
<i>griseogularis</i>	AMNH	479094	ND					
<i>griseogularis</i>	AMNH	479095	ND					
<i>griseogularis</i>	AMNH	479096	ND					
<i>griseogularis</i>	AMNH	479097	ND					
<i>griseogularis</i>	AMNH	479098	ND					
<i>griseogularis</i>	AMNH	479099	ND					
<i>griseogularis</i>	AMNH	479100	ND					
<i>griseogularis</i>	AMNH	479101	ND					
<i>griseogularis</i>	AMNH	479102	ND					
<i>griseogularis</i>	AMNH	479103	ND					
<i>griseogularis</i>	AMNH	479104	ND					
<i>griseogularis</i>	AMNH	479105	ND					
<i>griseogularis</i>	AMNH	479106	ND					
<i>griseogularis</i>	AMNH	479107	ND					
<i>griseogularis</i>	AMNH	479108	ND					
<i>griseogularis</i>	AMNH	479109	ND					
<i>griseogularis</i>	AMNH	37132	ND					
<i>griseogularis</i>	AMNH	46227	ND					
<i>griseogularis</i>	SMF	85423	ND					
<i>griseogularis</i>	SMF	85424	ND					
<i>griseogularis</i>	SMF	85425	ND					
<i>griseogularis</i>	SMF	85426	ND					
<i>griseogularis</i>	SMF	85427	ND					
<i>griseogularis</i>	SMF	85453	ND					
<i>griseogularis</i>	SMF	85454	ND					
<i>griseogularis</i>	SMF	85455	ND					
<i>griseogularis</i>	SMF	85456	ND					
<i>griseogularis</i>	ZSM	16233	ND					
<i>griseoventer</i>	LSUMZ	44428	Mexico	Colima	Cerro Grande, near Pueblo Nuevo	19,32	-103,92	
<i>griseoventer</i>	DMNH	18853	Mexico	Jalisco	Autlan, 16 mi. SSW; Rancho La Culera	19,77	-104,37	fallingrain.com
<i>griseoventer</i>	DMNH	18655	Mexico	Jalisco	Autlan, 9 mi. SSW; Oaks, brush	19,77	-104,37	fallingrain.com
<i>griseoventer</i>	LSUMZ	40090	Mexico	Jalisco	La Cumbre, 9 mi. SSW Autlan	19,77	-104,37	fallingrain.com
<i>griseoventer</i>	AMNH	478931	Mexico	Jalisco	Mineral La Sebastian [poss. San Sebastian del Oeste, a historic mining place in Jalisco]	20,65	-104,58	wikipedia.com
<i>griseoventer</i>	CSB	s/t	Mexico	Jalisco	Puerto Vallarta	20,61	-105,23	wikipedia.com
<i>griseoventer</i>	DMNH	18849	Mexico	Jalisco	Puerto Vallarta, S, El Tuito; Arroya del Salto	20,61	-105,23	wikipedia.com

Táxon	Colección	Número de ombo	País	Estado	Local	Latitud	Longitud	Fonte de coordenadas
<i>griseoventer</i>	DMNH	18380	Mexico	Jalisco	Puerto Vallarta, S; Arroyo de la Cordoncillera	20,61	-105,23	wikipedia.com
<i>griseoventer</i>	DMNH	18381	Mexico	Jalisco	Puerto Vallarta, S; Arroyo de la Cordoncillera	20,61	-105,23	wikipedia.com
<i>griseoventer</i>	DMNH	18382	Mexico	Jalisco	Puerto Vallarta, S; Arroyo de la Cordoncillera	20,61	-105,23	wikipedia.com
<i>griseoventer</i>	DMNH	18383	Mexico	Jalisco	Puerto Vallarta, S; Arroyo de la Cordoncillera	20,61	-105,23	wikipedia.com
<i>griseoventer</i>	DMNH	18384	Mexico	Jalisco	Puerto Vallarta, S; Arroyo de la Cordoncillera	20,61	-105,23	wikipedia.com
<i>griseoventer</i>	DMNH	18385	Mexico	Jalisco	Puerto Vallarta, S; Arroyo de la Cordoncillera	20,61	-105,23	wikipedia.com
<i>griseoventer</i>	DMNH	18386	Mexico	Jalisco	Puerto Vallarta, S; Arroyo de la Cordoncillera	20,61	-105,23	wikipedia.com
<i>griseoventer</i>	DMNH	18387	Mexico	Jalisco	Puerto Vallarta, S; Arroyo de la Cordoncillera	20,61	-105,23	wikipedia.com
<i>griseoventer</i>	DMNH	18388	Mexico	Jalisco	Puerto Vallarta, S; Arroyo de la Cordoncillera	20,61	-105,23	wikipedia.com
<i>griseoventer</i>	DMNH	18905	Mexico	Jalisco	Puerto Vallarta, S; Arroyo de la Cordoncillera	20,61	-105,23	wikipedia.com
<i>griseoventer</i>	CSB	s/t	Mexico	Michoacan	Coahuayana	18,73	-103,66	fallingrain.com
<i>griseoventer</i>	DMNH	18654	Mexico	Nayarit	Coahuayana	18,73	-103,66	fallingrain.com
<i>griseoventer</i>	DMNH	18866	Mexico	Nayarit	14.5 mi W of Tepic; stream in cañon (S side of) Jalcoctotán road	21,5	-104,9	fallingrain.com
<i>griseoventer</i>	DMNH	18882	Mexico	Nayarit	Las Varas, Carrillo Spring;	21,17	-105,17	fallingrain.com
<i>griseoventer</i>	DMNH	18882	Mexico	Nayarit	Tepic, 14.5 mi. W.	21,5	-104,9	fallingrain.com
<i>griseoventer</i>	MCZ	230881	Trinidad & Tobago	Caroni	Caparó	10,45	-61,33	fallingrain.com
<i>griseoventer</i>	MCZ	230882	Trinidad & Tobago	Caroni	Caparó	10,45	-61,33	fallingrain.com
<i>griseoventer</i>	ZSM	121561	Trinidad & Tobago	Caroni	Caparó	10,45	-61,33	fallingrain.com
<i>griseoventer</i>	ZSM	121560	Trinidad & Tobago	Caroni	Caparó	10,45	-61,33	fallingrain.com
<i>griseoventer</i>	ZSM	121910	Trinidad & Tobago	Caroni	Caparó	10,45	-61,33	fallingrain.com
<i>griseoventer</i>	ZSM	121562	Trinidad & Tobago	Caroni	Caparó	10,45	-61,33	fallingrain.com
<i>griseoventer</i>	NMW	5616	Trinidad & Tobago	Caroni	Caparó	10,45	-61,33	fallingrain.com
<i>griseoventer</i>	NMW	5617	Trinidad & Tobago	Caroni	Caparó	10,45	-61,33	fallingrain.com
<i>griseoventer</i>	NMW	91671	Trinidad & Tobago	Caroni	Caparó	10,45	-61,33	fallingrain.com
<i>griseoventer</i>	NMW	91672	Trinidad & Tobago	Caroni	Caparó	10,45	-61,33	fallingrain.com
<i>griseoventer</i>	NMW	91673	Trinidad & Tobago	Caroni	Caparó	10,45	-61,33	fallingrain.com
<i>griseoventer</i>	NMW	91674	Trinidad & Tobago	Caroni	Caparó	10,45	-61,33	fallingrain.com
<i>griseoventer</i>	AMNH	60601	Trinidad & Tobago	Caroni	Caparó, Trinidad	10,45	-61,33	fallingrain.com
<i>griseoventer</i>	AMNH	478821	Trinidad & Tobago	Caroni	Caparó, Trinidad	10,45	-61,33	fallingrain.com
<i>griseoventer</i>	AMNH	478822	Trinidad & Tobago	Caroni	Caparó, Trinidad	10,45	-61,33	fallingrain.com
<i>griseoventer</i>	AMNH	478823	Trinidad & Tobago	Caroni	Caparó, Trinidad	10,45	-61,33	fallingrain.com
<i>griseoventer</i>	CMNH	31546	Trinidad & Tobago	Port of Spain	WNW de Carenage	10,65	-61,52	fallingrain.com
<i>griseoventer</i>	LSUMZ	140459	Trinidad & Tobago	St. George County	Blanchisseuse Ward, 4 min. S Blanchisseuse	10,78	-61,3	fallingrain.com
<i>griseoventer</i>	ZSM	13158	Trinidad & Tobago	St. George County	Blanchisseuse Ward, 4 min. S Blanchisseuse	10,68	-61,6	fallingrain.com
<i>griseoventer</i>	ZSM	13157	Trinidad & Tobago	St. George County	Carenage	10,68	-61,6	fallingrain.com
<i>griseoventer</i>	ZSM	13156	Trinidad & Tobago	St. George County	Carenage	10,68	-61,6	fallingrain.com
<i>griseoventer</i>	NMW	91675	Trinidad & Tobago	St. George County	Carenage	10,68	-61,6	fallingrain.com
<i>griseoventer</i>	AMNH	437413	Trinidad & Tobago	St. George County	Carenage, Industry Riv. Trinidad	10,68	-61,6	fallingrain.com
<i>griseoventer</i>	AMNH	437414	Trinidad & Tobago	St. George County	Carenage, Industry Riv. Trinidad	10,68	-61,6	fallingrain.com
<i>griseoventer</i>	RMNH	21331	Trinidad & Tobago	St. George County	Carenage, Industry Riv. Trinidad	10,68	-61,6	fallingrain.com
<i>griseoventer</i>	AMNH	437415	Trinidad & Tobago	St. George County	Tacarigua	10,63	-61,37	fallingrain.com
<i>griseoventer</i>	AMNH	437416	Trinidad & Tobago	St. George County	Aripo	10,72	-61,25	Google Earth
<i>griseoventer</i>	AMNH	478824	Trinidad & Tobago	Trinidad	Aripo	10,72	-61,25	Google Earth
<i>griseoventer</i>	RMNH	2498	Trinidad & Tobago	Trinidad	Aripo	10,72	-61,25	Google Earth
<i>griseoventer</i>	ZSM	121912	Trinidad & Tobago	Trinidad	Aripo	10,72	-61,25	Google Earth
<i>griseoventer</i>	ZSM	121911	Trinidad & Tobago	Trinidad	Aripo	10,72	-61,25	Google Earth
<i>griseoventer</i>	CMNH	34435	Trinidad & Tobago	Trinidad	Aripo	10,72	-61,25	Google Earth
<i>griseoventer</i>	CMNH	34440	Trinidad & Tobago	Trinidad	El Cerro del Aripo	10,72	-61,25	Google Earth
<i>griseoventer</i>	CMNH	34470	Trinidad & Tobago	Trinidad	El Cerro del Aripo	10,72	-61,25	Google Earth
<i>griseoventer</i>	CMNH	34489	Trinidad & Tobago	Trinidad	El Cerro del Oropuche	10,72	-61,25	Google Earth
<i>griseoventer</i>	USNM	97790	Trinidad & Tobago	Trinidad	El Cerro del Oropuche	10,72	-61,25	Google Earth
<i>griseoventer</i>	USNM	149307	Trinidad & Tobago	Trinidad	El Cerro del Oropuche	10,42	-61,25	Google Earth
<i>griseoventer</i>	FMNH	45654	Trinidad & Tobago	Trinidad	El Cerro del Oropuche	10,42	-61,25	Google Earth
<i>griseoventer</i>	SMF	85188	Trinidad & Tobago	Trinidad	El Cerro del Oropuche	10,42	-61,25	Google Earth
<i>griseoventer</i>	SMF	85189	Trinidad & Tobago	Trinidad	El Cerro del Oropuche	10,42	-61,25	Google Earth
<i>griseoventer</i>	NMW	91676	Trinidad & Tobago	Trinidad	El Cerro del Oropuche	10,42	-61,25	Google Earth
<i>griseoventer</i>	AMNH	59400	Trinidad & Tobago	Victoria	Princetown	10,27	-61,38	fallingrain.com
<i>griseoventer</i>	AMNH	478818	Trinidad & Tobago	Victoria	Savannah Grande, Trinidad	10,3	-61,37	fallingrain.com



Táxon	Coleção	Número de tombo	País	Estado	Local	Latitude	Longitude	Fonte de coordenadas
<i>guy</i>	AMNH	478819	Trinidad & Tobago	Victoria	Savannah Grande, Trinidad	10,3	-61,37	
<i>guy</i>	AMNH	478820	Trinidad & Tobago	Victoria	Savannah Grande, Trinidad	10,3	-61,37	
<i>guy</i>	RMNH	21898	Trinidad & Tobago		La Laja	10,72	-61,28	Google Earth
<i>guy</i>	RMNH	21897	Trinidad & Tobago		La Laja	10,72	-61,28	Google Earth
<i>guy</i>	RMNH	22059	Trinidad & Tobago		Morne Bleu	10,72	-61,28	Google Earth
<i>guy</i>	RMNH	21105	Trinidad & Tobago		Morne Bleu	10,72	-61,28	Google Earth
<i>guy</i>	ANSP	104900	Trinidad & Tobago		Piedra Blanca	10,75	-61,47	Google Earth
<i>guy</i>	AMNH	37061	Trinidad & Tobago		Trinidad	10,42	-61,25	Google Earth
<i>guy</i>	AMNH	46220	Trinidad & Tobago		Trinidad	10,42	-61,25	Google Earth
<i>guy</i>	AMNH	478825	Trinidad & Tobago		Trinidad	10,42	-61,25	Google Earth
<i>guy</i>	BMNH	1913.3.20.982	Trinidad & Tobago		Trinidad	10,42	-61,25	Google Earth
<i>guy</i>	BMNH	1913.3.20.985	Trinidad & Tobago		Trinidad	10,42	-61,25	Google Earth
<i>guy</i>	BMNH	1905.6.28.356	Trinidad & Tobago		Trinidad	10,42	-61,25	Google Earth
<i>guy</i>	BMNH	1913.3.20.983	Trinidad & Tobago		Trinidad	10,42	-61,25	Google Earth
<i>guy</i>	BMNH	1913.3.20.986	Trinidad & Tobago		Trinidad	10,42	-61,25	Google Earth
<i>guy</i>	BMNH	1913.3.20.984	Trinidad & Tobago		Trinidad	10,42	-61,25	Google Earth
<i>guy</i>	BMNH	1913.3.20.987	Trinidad & Tobago		Trinidad	10,42	-61,25	Google Earth
<i>guy</i>	BMNH	s/1	Trinidad & Tobago		Trinidad	10,42	-61,25	Google Earth
<i>guy</i>	BMNH	s/1	Trinidad & Tobago		Trinidad	10,42	-61,25	Google Earth
<i>guy</i>	BMNH	1887.3.14.24	Trinidad & Tobago		Trinidad	10,42	-61,25	Google Earth
<i>guy</i>	MNHN	20033464	Trinidad & Tobago		Trinidad	10,42	-61,25	Google Earth
<i>guy</i>	MNHN	20033461	Trinidad & Tobago		Trinidad	10,42	-61,25	Google Earth
<i>guy</i>	MNHN	20033462	Trinidad & Tobago		Trinidad	10,42	-61,25	Google Earth
<i>guy</i>	MNHN	1914298	Trinidad & Tobago		Trinidad	10,42	-61,25	Google Earth
<i>guy</i>	MNHN	20033465	Trinidad & Tobago		Trinidad	10,42	-61,25	Google Earth
<i>guy</i>	MHH	6895	Trinidad & Tobago		Trinidad	10,42	-61,25	Google Earth
<i>guy</i>	MCZ	29273	Trinidad & Tobago		Trinidad	10,42	-61,25	Google Earth
<i>guy</i>	MCZ	29274	Trinidad & Tobago		Trinidad	10,42	-61,25	Google Earth
<i>guy</i>	MCZ	29275	Trinidad & Tobago		Trinidad	10,42	-61,25	Google Earth
<i>guy</i>	AMNH	478830	Venezuela	Cumana	Hills of la Tigra	10,25	-63,75	Google Earth
<i>guy</i>	AMNH	478826	Venezuela	Cumana	Quebrada Secca [=Villarroel]	10,3	-63,95	Google Earth
<i>guy</i>	AMNH	478827	Venezuela	Cumana	Quebrada Secca [=Villarroel]	10,3	-63,95	Google Earth
<i>guy</i>	ZSM	15169	Venezuela	Cumana	Quebrada Secca [=Villarroel]	10,3	-63,95	Google Earth
<i>guy</i>	COP	22865	Venezuela	Monagas	Caripe	10,2	-63,48	Google Earth
<i>guy</i>	COP	22866	Venezuela	Monagas	Caripe	10,2	-63,48	Google Earth
<i>guy</i>	COP	22870	Venezuela	Monagas	Caripe	10,2	-63,48	Google Earth
<i>guy</i>	COP	22868	Venezuela	Monagas	Cerro Negro, Caripe	10,23	-63,5	Google Earth
<i>guy</i>	COP	22867	Venezuela	Monagas	Cerro Negro, Caripe	10,23	-63,5	Google Earth
<i>guy</i>	COP	22869	Venezuela	Monagas	Cerro Negro, Caripe	10,23	-63,5	Google Earth
<i>guy</i>	COP	22864	Venezuela	Monagas	Cerro Negro, Caripe	10,23	-63,5	Google Earth
<i>guy</i>	COP	78473	Venezuela	Monagas	Rio Caripe	10,15	-63,28	Google Earth
<i>guy</i>	COP	78472	Venezuela	Monagas	Rio Caripe	10,15	-63,28	Google Earth
<i>guy</i>	COP	43976	Venezuela	Suete	Rio Caripe	10,67	-62,93	Google Earth
<i>guy</i>	COP	43977	Venezuela	Suete	Cerro Azul, Macuro	10,67	-62,93	Google Earth
<i>guy</i>	COP	43978	Venezuela	Suete	Cerro Azul, Macuro	10,67	-62,93	Google Earth
<i>guy</i>	COP	56393	Venezuela	Suete	Cerro Cattaro	10,67	-62,93	Google Earth
<i>guy</i>	COP	56394	Venezuela	Suete	Cerro Corona	10,63	-63,18	Google Earth
<i>guy</i>	COP	44173	Venezuela	Suete	Cerro Humo, Irapa Dto Marmiro	10,67	-62,5	Google Earth
<i>guy</i>	COP	44174	Venezuela	Suete	Cerro Humo, Irapa Dto Marmiro	10,67	-62,5	Google Earth
<i>guy</i>	MBML	1729	Venezuela	Suete	Cerro Humo, Yrapa	10,67	-62,5	Google Earth
<i>guy</i>	COP	56832	Venezuela	Suete	Cerro Humo, Yrapa	10,67	-62,5	Google Earth
<i>guy</i>	COP	56834	Venezuela	Suete	Cerro Humo, Yrapa	10,67	-62,5	Google Earth
<i>guy</i>	COP	56835	Venezuela	Suete	Cerro Humo, Yrapa	10,67	-62,5	Google Earth
<i>guy</i>	AMNH	120400	Venezuela	Suete	Cerro Humo, Yrapa	10,67	-62,5	Google Earth
<i>guy</i>	AMNH	120401	Venezuela	Suete	Cristobal Colon, Paria Peninsula [=Macuro]	10,65	-61,93	Google Earth
<i>guy</i>	AMNH	120402	Venezuela	Suete	Cristobal Colon, Paria Peninsula [=Macuro]	10,65	-61,93	Google Earth
<i>guy</i>	AMNH	120403	Venezuela	Suete	Cristobal Colon, Paria Peninsula [=Macuro]	10,65	-61,93	Google Earth
<i>guy</i>	AMNH	120404	Venezuela	Suete	Cristobal Colon, Paria Peninsula [=Macuro]	10,65	-61,93	Google Earth

Taxon	Coleção	Número de tombo	País	Estado	Local	Latitude	Longitude	Fonte de coordenadas
<i>guy</i>	AMNH	120405	Venezuela	Suete	Cristobal Colon, Paria Peninsula [=Macuro]	10,65	-61,93	
<i>guy</i>	AMNH	120406	Venezuela	Suete	Cristobal Colon, Paria Peninsula [=Macuro]	10,65	-61,93	
<i>guy</i>	AMNH	478831	Venezuela	Suete	Cumana	10,47	-64,17	
<i>guy</i>	CMNH	106919	Venezuela	Suete	Cumanacoa (El Yaque)	10,25	-63,92	
<i>guy</i>	CMNH	106536	Venezuela	Suete	Cumanacoa (San Rafael)	10,25	-63,92	
<i>guy</i>	CMNH	106537	Venezuela	Suete	Cumanacoa (San Rafael)	10,25	-63,92	
<i>guy</i>	CMNH	106733	Venezuela	Suete	Cumanacoa (San Rafael)	10,25	-63,92	
<i>guy</i>	AMNH	68126	Venezuela	Suete	Cumanacoa, Bermudez	10,25	-63,92	
<i>guy</i>	AMNH	73496	Venezuela	Suete	Cumanacoa, Bermudez	10,25	-63,92	
<i>guy</i>	COP	56392	Venezuela	Suete	Cumbre Cerro Papelón	10,18	-63,82	
<i>guy</i>	COP	56391	Venezuela	Suete	Cumbre Cerro Papelón	10,18	-63,82	
<i>guy</i>	COP	56395	Venezuela	Suete	Falda Este, Cerro Papelón	10,18	-63,82	
<i>guy</i>	COP	56396	Venezuela	Suete	Falda Este, Cerro Papelón	10,18	-63,82	
<i>guy</i>	COP	40470	Venezuela	Suete	Falda Oeste, Cerro Azur, Macuro	10,67	-61,85	
<i>guy</i>	COP	44172	Venezuela	Suete	Falda Oeste, Cerro Humo, Irapa Dio Marino	10,67	-62,38	
<i>guy</i>	AMNH	478828	Venezuela	Suete	Hills of Quebrada Secca [=Villarroel]	10,3	-63,95	
<i>guy</i>	AMNH	478829	Venezuela	Suete	Hills of Quebrada Secca [=Villarroel]	10,3	-63,95	
<i>guy</i>	COP	40469	Venezuela	Suete	La Cumbre, Cerro Azur, Macuro	10,67	-61,93	
<i>guy</i>	FMNH	91931	Venezuela	Suete	Monte Turumiquire	10,12	-63,87	
<i>guy</i>	FMNH	91932	Venezuela	Suete	Monte Turumiquire	10,12	-63,87	
<i>guy</i>	FMNH	91933	Venezuela	Suete	Monte Turumiquire	10,12	-63,87	
<i>guy</i>	COP	40650	Venezuela	Suete	Puerto Cristobal Colón, Macuro	10,65	-61,93	
<i>guy</i>	COP	40649	Venezuela	Suete	Puerto Cristobal Colón, Macuro	10,65	-61,93	
<i>guy</i>	COP	40653	Venezuela	Suete	Puerto Cristobal Colón, Macuro	10,65	-61,93	
<i>guy</i>	COP	40651	Venezuela	Suete	Puerto Cristobal Colón, Macuro	10,65	-61,93	
<i>guy</i>	COP	75586	Venezuela	Suete	Rio Grande, Guiria	10,57	-62,3	
<i>guy</i>	COP	75820	Venezuela	Suete	Uquire			
<i>guy</i>	AMNH	478832	Venezuela	Suete	Yacua	10,65	-61,98	
<i>guy</i>	AMNH	478833	Venezuela	Suete	Yacua			
<i>guy</i>	ANSP	50438	Venezuela					
<i>guy</i>	USNM	24533	Venezuela?		"New Granada" [normally understood as "Colombia", however the nominate <i>guy</i> do not occur in Colombia]			
<i>guy</i>	MNH	2001964	Venezuela?					
<i>guy</i>	NMW	2016	ND		"Brasilien" [possivelmente em razão da localidade-tipo, que é errada]			
<i>guy</i>	NMW	22386	ND		"Trinidad e NO Venezuela"			
<i>guy</i>	NMW	22387	ND		"Trinidad e NO Venezuela"			
<i>guy</i>	FMNH	42480	ND		"Trinidad?"			
<i>guy</i>	NMW	91677	ND		Trinidad?			
<i>guy</i>	NMW	91678	ND		Trinidad?			
<i>guy</i>	ANSP	23289	ND					
<i>guy</i>	FMNH	45660	ND					
<i>guy</i>	SMF	85194	ND					
<i>guy</i>	SMF	85200	ND					
<i>hispidus</i>	AMNH	791880	Bolivia	Beni	Guayaramerin	-10,8	-65,38	
<i>hispidus</i>	LSUMZ	123596	Bolivia	Beni	Prov. Gral. Ballivian; 50 km by road N Yacumo on road to Rurrenabaque	-15,17	-67,07	
<i>hispidus</i>	LSUMZ	123597	Bolivia	Beni	Prov. Gral. Ballivian; 50 km by road N Yacumo on road to Rurrenabaque	-14	-67,08	
<i>hispidus</i>	LSUMZ	123598	Bolivia	Beni	Prov. Gral. Ballivian; 50 km by road N Yacumo on road to Rurrenabaque	-14	-67,08	
<i>hispidus</i>	LSUMZ	123599	Bolivia	Beni	Prov. Gral. Ballivian; 50 km by road N Yacumo on road to Rurrenabaque	-14	-67,08	
<i>hispidus</i>	AMNH	819209	Bolivia	Beni	rio Ibaré, 12 km. de la boca	-14,62	-64,95	
<i>hispidus</i>	AMNH	791881	Bolivia	Beni	Rio Mamoré, Guayaramirin	-10,8	-65,38	
<i>hispidus</i>	AMNH	791882	Bolivia	Beni	Rio Mamoré, Guayaramirin	-10,8	-65,38	
<i>hispidus</i>	AMNH	478966	Bolivia	Beni	Salinas	-14,33	-67,55	
<i>hispidus</i>	AMNH	478967	Bolivia	Beni	Salinas	-14,33	-67,55	
<i>hispidus</i>	LSUMZ	37364	Bolivia	Cochabamba	Chapare, Todos Santos	-16,5	-65,5	

Taxon	Coleção	Número de tombo	País	Estado	Local	Latitude	Longitude	Fonte de coordenadas
<i>hispidus</i>	ICN	7943	Bolivia	Cochabamba	Foz do rio Chaparé	-15.97	-64.7	
<i>hispidus</i>	ICN	7944	Bolivia	Cochabamba	Foz do rio Chaparé	-15.97	-64.7	
<i>hispidus</i>	AMNH	138654	Bolivia	Cochabamba	Mission San Antonio, rio Chimore	-16.72	-65.12	
<i>hispidus</i>	SMF	85261	Bolivia	Cochabamba	San Mateo	-17.05	-65.4	
<i>hispidus</i>	SMF	85262	Bolivia	Cochabamba	San Mateo	-17.05	-65.4	
<i>hispidus</i>	AMNH	138653	Bolivia	Cochabamba	Todos Santos	-16.8	-65.13	
<i>hispidus</i>	AMNH	148272	Bolivia	Cochabamba	Todos Santos, rio Chaparé	-16.8	-65.13	
<i>hispidus</i>	ANSP	145403	Bolivia	Cochabamba	Todos Santos; Rio Chapare	-16.8	-65.13	
<i>hispidus</i>	ANSP	145404	Bolivia	Cochabamba	Todos Santos; Rio Chapare	-16.8	-65.13	
<i>hispidus</i>	ANSP	120807	Bolivia	La Paz	Chiniri; Rio Kaka	-15.27	-67.75	
<i>hispidus</i>	LSUMZ	101715	Bolivia	La Paz	Rio Beni, 20 km by river N Puerto Linares	-15.5	-67.5	
<i>hispidus</i>	LSUMZ	101716	Bolivia	La Paz	Rio Beni, 20 km by river N Puerto Linares	-15.5	-67.5	
<i>hispidus</i>	LSUMZ	101717	Bolivia	La Paz	Rio Beni, 20 km by river N Puerto Linares	-15.5	-67.5	
<i>hispidus</i>	LSUMZ	101718	Bolivia	La Paz	Rio Beni, 20 km by river N Puerto Linares	-15.5	-67.5	
<i>hispidus</i>	ZSM	271314	Bolivia	Santa Cruz	Buena Vista	-17.45	-63.67	
<i>hispidus</i>	CMNH	38336	Bolivia	Santa Cruz	Buena Vista (Rio Surutu)	-17.4	-63.85	
<i>hispidus</i>	CMNH	38338	Bolivia	Santa Cruz	Buena Vista (Rio Surutu)	-17.4	-63.85	
<i>hispidus</i>	CMNH	43761	Bolivia	Santa Cruz	Buena Vista (Rio Surutu)	-17.4	-63.85	
<i>hispidus</i>	CMNH	78985	Bolivia	Santa Cruz	Buena Vista (Rio Surutu)	-17.4	-63.85	
<i>hispidus</i>	DMNH	66240	Bolivia	Santa Cruz	Buena Vista, 17 km. W; Road to Yapacani, Prop. "Nuevo Mundo"	-17	-64	Not located, coord. Aprox.
<i>hispidus</i>	FMNH	179291	Bolivia	Santa Cruz	Buenavista	-17.45	-63.67	
<i>hispidus</i>	AMNH	818049	Bolivia	Santa Cruz	Pt. Sara, Sta. Rosa	-15.5	-60.98	
<i>hispidus</i>	AMNH	818050	Bolivia	Santa Cruz	Pt. Sara, Sta. Rosa	-15.5	-60.98	
<i>hispidus</i>	LSUMZ	136862	Bolivia	Santa Cruz	Prov. Velasco; 50 km ESE Florida, Arroyo del Encanto	-15.5	-61	
<i>hispidus</i>	LSUMZ	136863	Bolivia	Santa Cruz	Prov. Velasco; 50 km ESE Florida, Arroyo del Encanto	-15.5	-61	
<i>hispidus</i>	LSUMZ	136864	Bolivia	Santa Cruz	Prov. Velasco; 50 km ESE Florida, Arroyo del Encanto	-15.5	-61	
<i>hispidus</i>	LSUMZ	136865	Bolivia	Santa Cruz	Prov. Velasco; 50 km ESE Florida, Arroyo del Encanto	-15.5	-61	
<i>hispidus</i>	MNH	1960345	Bolivia	Santa Cruz	rio Surutu, Ichilo	-17.4	-63.85	
<i>hispidus</i>	AMNH	478964	Bolivia	Santa Cruz	Sara	-16.83	-63.92	
<i>hispidus</i>	AMNH	478965	Bolivia	Santa Cruz	Sara, Campos	-16.83	-63.92	
<i>hispidus</i>	LSUMZ	153244	Bolivia	Santa Cruz	Velasco, Parque Nacional Noel Kempff Mercado, 86 km ESE Florida	-14.27	-60.87	
<i>hispidus</i>	LSUMZ	153245	Bolivia	Santa Cruz	Velasco, Parque Nacional Noel Kempff Mercado, 86 km ESE Florida	-14.27	-60.87	
<i>hispidus</i>	LSUMZ	153246	Bolivia	Santa Cruz	Velasco, Parque Nacional Noel Kempff Mercado, 86 km ESE Florida	-14.27	-60.87	
<i>hispidus</i>	LSUMZ	153247	Bolivia	Santa Cruz	Velasco, Parque Nacional Noel Kempff Mercado, 86 km ESE Florida	-14.27	-60.87	
<i>hispidus</i>	LSUMZ	153248	Bolivia	Santa Cruz	Velasco, Parque Nacional Noel Kempff Mercado, 86 km ESE Florida	-14.27	-60.87	
<i>hispidus</i>	LSUMZ	153249	Bolivia	Santa Cruz	Velasco, Parque Nacional Noel Kempff Mercado, 86 km ESE Florida	-14.27	-60.87	
<i>hispidus</i>	BMNH	1888.7.25.65	Bolivia		Bolivia			
<i>hispidus</i>	MPEG	60491	Brasil	Acre	Bujari, Floresta Estadual do Anitmary, Ramal Uirapuru	-9.33	-68.33	
<i>hispidus</i>	MPEG	58830	Brasil	Acre	ESEC Rio Acre, Acampamento 1	-11.05	-70.22	
<i>hispidus</i>	MPEG	58831	Brasil	Acre	ESEC Rio Acre, Acampamento 1	-11.05	-70.22	
<i>hispidus</i>	MPEG	58832	Brasil	Acre	ESEC Rio Acre, Acampamento 2	-11.02	-70.22	
<i>hispidus</i>	MPEG	58833	Brasil	Acre	ESEC Rio Acre, Acampamento 2	-11.02	-70.22	
<i>hispidus</i>	MPEG	59775	Brasil	Acre	ESEC Rio Acre, ca. 78 km W Assis Brasil	-11.05	-70.27	
<i>hispidus</i>	MPEG	59776	Brasil	Acre	ESEC Rio Acre, ca. 78 km W Assis Brasil	-11.05	-70.27	
<i>hispidus</i>	MPEG	52035	Brasil	Acre	Marechal Taumaturgo, margem direita Rio Tejo, ca 85 km da foz, Base Restauração	-9.02	-72.27	
<i>hispidus</i>	MPEG	52036	Brasil	Acre	Marechal Taumaturgo, margem direita Rio Tejo, ca 85 km da foz, Base Restauração	-9.02	-72.27	
<i>hispidus</i>	MPEG	60492	Brasil	Acre	Plácido de Castro, Ramal Novo Horizonte, km 09	-10.13	-67.33	
<i>hispidus</i>	MPEG	60493	Brasil	Acre	Plácido de Castro, Ramal Novo Horizonte, km 09	-10.13	-67.33	
<i>hispidus</i>	MPEG	60494	Brasil	Acre	Plácido de Castro, Ramal Novo Horizonte, km 09	-10.13	-67.33	
<i>hispidus</i>	MPEG	61525	Brasil	Acre	Rio Branco, Br. 364 km 25, Fazenda Experimental Catuaba	-10.07	-67.62	
<i>hispidus</i>	MPEG	61526	Brasil	Acre	Rio Branco, Br. 364 km 25, Fazenda Experimental Catuaba	-10.07	-67.62	
<i>hispidus</i>	MPEG	61226	Brasil	Acre	Rio Branco, Transcreana (AC-090) km 70, Ramal Jarinal km 11	-9.9	-68.48	
<i>hispidus</i>	MPEG	59925	Brasil	Acre	Rio Branco, UFAC, Parque Zoológico	-9.95	-67.95	
<i>hispidus</i>	MPEG	48086	Brasil	Acre	Rio Juruá, margem direita, Cruzeiro do Sul, Porangaba	-8.75	-72.82	
<i>hispidus</i>	MPEG	48083	Brasil	Acre	Rio Juruá, margem esquerda, Cruzeiro do Sul, Porangaba	-8.75	-72.82	
<i>hispidus</i>	MPEG	48084	Brasil	Acre	Rio Juruá, margem esquerda, Cruzeiro do Sul, Porangaba	-8.75	-72.82	

Taxon	Coleção	Número de tombo	País	Estado	Local	Latitude	Longitude	Fonte de coordenadas
<i>hispidus</i>	MPEG	48085	Brasil	Acre	Rio Juruá, margem esquerda, Cruzeiro do Sul, Porangaba	-8,75	-72,82	
<i>hispidus</i>	MPEG	48087	Brasil	Acre	Rio Juruá, margem esquerda, Cruzeiro do Sul, Sobral	-8,37	-72,82	
<i>hispidus</i>	MPEG	48088	Brasil	Acre	Rio Juruá, margem esquerda, Cruzeiro do Sul, Sobral	-8,37	-72,82	
<i>hispidus</i>	MZUSP	80149	Brasil	Acre	rio Macaúã	-9,87	-69,38	
<i>hispidus</i>	MZUSP	80150	Brasil	Acre	rio Macaúã	-9,87	-69,38	
<i>hispidus</i>	MZUSP	80151	Brasil	Acre	rio Macaúã	-9,87	-69,38	
<i>hispidus</i>	MZUSP	80152	Brasil	Acre	rio Macaúã	-9,87	-69,38	
<i>hispidus</i>	MZUSP	80153	Brasil	Acre	rio Macaúã	-9,87	-69,38	
<i>hispidus</i>	MPEG	60489	Brasil	Acre	Tarauacá, Floresta Estadual Rio Gregório, próximo ponte Rio Acuruau	-8,07	-71,18	
<i>hispidus</i>	MPEG	60490	Brasil	Acre	Tarauacá, Floresta Estadual Rio Gregório, próximo ponte Rio Acuruau	-8,07	-71,18	
<i>hispidus</i>	CMNH	92659	Brasil	Amazonas	Arimã, margem direita do rio Purus	-5,78	-63,63	
<i>hispidus</i>	AMNH	478952	Brasil	Amazonas	Borba, Rio Madeira	-4,4	-59,58	
<i>hispidus</i>	AMNH	478935	Brasil	Amazonas	Humaytha, Rio Madeira	-7,52	-63,03	
<i>hispidus</i>	AMNH	478936	Brasil	Amazonas	Humaytha, Rio Madeira	-7,52	-63,03	
<i>hispidus</i>	AMNH	478937	Brasil	Amazonas	Humaytha, Rio Madeira	-7,52	-63,03	
<i>hispidus</i>	AMNH	478938	Brasil	Amazonas	Humaytha, Rio Madeira	-7,52	-63,03	
<i>hispidus</i>	AMNH	478939	Brasil	Amazonas	Humaytha, Rio Madeira	-7,52	-63,03	
<i>hispidus</i>	AMNH	478940	Brasil	Amazonas	Humaytha, Rio Madeira	-7,52	-63,03	
<i>hispidus</i>	CMNH	87117	Brasil	Amazonas	Hyutanahan (Rio Purus, Margem direita)	-7,67	-65,77	
<i>hispidus</i>	CMNH	87146	Brasil	Amazonas	Hyutanahan (Rio Purus, Margem direita)	-7,67	-65,77	
<i>hispidus</i>	CMNH	87826	Brasil	Amazonas	Hyutanahan (Rio Purus, Margem direita)	-7,67	-65,77	
<i>hispidus</i>	MPEG	42999	Brasil	Amazonas	Lago Paricá, Marãã, Santa Rita	-1,83	-65,7	
<i>hispidus</i>	MPEG	43000	Brasil	Amazonas	Lago Paricá, Marãã, Santa Rita	-1,83	-65,7	
<i>hispidus</i>	MPEG	43001	Brasil	Amazonas	Lago Paricá, Marãã, Santa Rita	-1,83	-65,7	
<i>hispidus</i>	MPEG	43002	Brasil	Amazonas	Lago Paricá, Marãã, Santa Rita	-1,83	-65,7	
<i>hispidus</i>	MPEG	43003	Brasil	Amazonas	Lago Paricá, Marãã, Santa Rita	-1,83	-65,7	
<i>hispidus</i>	MPEG	43004	Brasil	Amazonas	Lago Paricá, Marãã, Santa Rita	-1,83	-65,7	
<i>hispidus</i>	MPEG	43007	Brasil	Amazonas	Lago Paricá, Marãã, Santa Rita	-1,83	-65,7	
<i>hispidus</i>	MPEG	43008	Brasil	Amazonas	Lago Paricá, Marãã, Santa Rita	-1,83	-65,7	
<i>hispidus</i>	MPEG	43009	Brasil	Amazonas	Lago Paricá, Marãã, Santa Rita	-1,83	-65,7	
<i>hispidus</i>	AMNH	478943	Brasil	Amazonas	Marmelos, rio Madeira	-6,12	-61,85	
<i>hispidus</i>	AMNH	478944	Brasil	Amazonas	Marmelos, rio Madeira	-6,12	-61,85	
<i>hispidus</i>	AMNH	478945	Brasil	Amazonas	Marmelos, rio Madeira	-6,12	-61,85	
<i>hispidus</i>	AMNH	478946	Brasil	Amazonas	Marmelos, rio Madeira	-6,12	-61,85	
<i>hispidus</i>	ZSM	101689	Brasil	Amazonas	Marmelos, rio Madeira	-6,12	-61,85	
<i>hispidus</i>	CMNH	91818	Brasil	Amazonas	Nova Olinda, Rio Purus, margem esquerda	-5,63	-64,28	
<i>hispidus</i>	CMNH	92134	Brasil	Amazonas	Nova Olinda, Rio Purus, margem esquerda	-5,63	-64,28	
<i>hispidus</i>	COP	34814	Brasil	Amazonas	rio Castanho, Base Canoas, rio Paduaíri	0,28	-64,02	
<i>hispidus</i>	MPEG	43005	Brasil	Amazonas	Rio Japurá, margem direita, Marãã, frente a Maguari	-1,9	-65,4	
<i>hispidus</i>	MPEG	43006	Brasil	Amazonas	Rio Japurá, margem direita, Marãã, frente a Maguari	-1,9	-65,4	
<i>hispidus</i>	MPEG	43010	Brasil	Amazonas	Rio Japurá, margem direita, Marãã, frente a Maguari	-1,9	-65,4	
<i>hispidus</i>	MPEG	43011	Brasil	Amazonas	Rio Japurá, margem direita, Marãã, frente a Maguari	-1,9	-65,4	
<i>hispidus</i>	MPEG	42472	Brasil	Amazonas	Rio Japurá, margem esquerda, Marãã, Maguari	-1,83	-65,2	
<i>hispidus</i>	MPEG	42473	Brasil	Amazonas	Rio Japurá, margem esquerda, Marãã, Maguari	-1,83	-65,2	
<i>hispidus</i>	MPEG	42474	Brasil	Amazonas	Rio Japurá, margem esquerda, Marãã, Maguari	-1,83	-65,2	
<i>hispidus</i>	MPEG	42475	Brasil	Amazonas	Rio Japurá, margem esquerda, Marãã, Maguari	-1,83	-65,2	
<i>hispidus</i>	MPEG	42476	Brasil	Amazonas	Rio Japurá, margem esquerda, Marãã, Maguari	-1,83	-65,2	
<i>hispidus</i>	MPEG	42477	Brasil	Amazonas	Rio Japurá, margem esquerda, Marãã, Maguari	-1,83	-65,2	
<i>hispidus</i>	MPEG	42478	Brasil	Amazonas	Rio Japurá, margem esquerda, Marãã, Maguari	-1,83	-65,2	
<i>hispidus</i>	MZUSP	23276	Brasil	Amazonas	Rio Juruá, rio Etru, Sta. Cruz	-6,7	-69,87	
<i>hispidus</i>	MZUSP	23277	Brasil	Amazonas	Rio Juruá, rio Etru, Sta. Cruz	-6,7	-69,87	
<i>hispidus</i>	MPEG	35585	Brasil	Amazonas	Rio Madeira, Foz do Igarapé-laraqui, Borba	-4,4	-59,58	
<i>hispidus</i>	MPEG	49838	Brasil	Amazonas	Rio Solimões, margem direita, Caitatá, Uará	-2,7	-65,62	
<i>hispidus</i>	MPEG	49839	Brasil	Amazonas	Rio Solimões, margem esquerda, Caitatá, Uará	-3,48	-66,07	
<i>hispidus</i>	MPEG	49840	Brasil	Amazonas	Rio Solimões, margem esquerda, Caitatá, Uará	-3,48	-66,07	
<i>hispidus</i>	SMF	85270	Brasil	Amazonas	Sao Paulo de Olivenca, margem direita do rio Solimões	-3,45	-68,8	
<i>hispidus</i>	NMW	2027	Brasil	Mato Grosso	Engenho do Cap. Gama	-15,17	-59,25	Vanzolini (1992)
<i>hispidus</i>	MZUSP	83257	Brasil	Mato Grosso	Jurutena	-12,85	-58,93	



Táxon	Colección	Número de tombo	País	Estado	Local	Latitud	Longitud	Fuente de coordenadas
<i>hispidus</i>	CMNH	60508	Colombia	Casanare	Palmar	6,17	-72,02	
<i>hispidus</i>	CMNH	60509	Colombia	Casanare	Palmar	6,17	-72,02	
<i>hispidus</i>	ICN	26110	Colombia	Casanare	San Luis de Gaceno [Boyacá?]	4,82	-73,17	
<i>hispidus</i>	ICN	32243	Colombia	Cauca	Piamonte, Corregimiento Puerto Bello, Finca Buenos Aires, Snia. De los Chumbelobos	1,13	-76,28	
<i>hispidus</i>	IaVH	7510	Colombia	Cauca	Santa Rosa, Vda. Nabuena, Fca. El Diamante			
<i>hispidus</i>	SMF	85265	Colombia	Cundinamarca	Bogotá			
<i>hispidus</i>	SMF	85266	Colombia	Cundinamarca	Bogotá			
<i>hispidus</i>	SMF	85267	Colombia	Cundinamarca	Bogotá			
<i>hispidus</i>	SMF	85272	Colombia	Cundinamarca	Bogotá			
<i>hispidus</i>	MPEG	40970	Colombia	Cundinamarca	Bogotá			
<i>hispidus</i>	RMNH	102039	Colombia	Cundinamarca	Bogotá			
<i>hispidus</i>	RMNH	102038	Colombia	Cundinamarca	Bogotá			
<i>hispidus</i>	RMNH	4897	Colombia	Cundinamarca	Bogotá			
<i>hispidus</i>	RMNH	5048	Colombia	Cundinamarca	Bogotá			
<i>hispidus</i>	ICN	25156	Colombia	Cundinamarca	Medina, rio Humadea, Carretera Cumaral - Medina	4,42	-73,42	
<i>hispidus</i>	ICN	28895	Colombia	Cundinamarca	Medina, Vda. Choapal, Mesa del Cura, 6 km de la población	4,5	-73,35	
<i>hispidus</i>	ICN	28882	Colombia	Cundinamarca	Medina, Vda. Choapal, Mesa del Cura, 6 km de la población	4,5	-73,35	
<i>hispidus</i>	ICN	28881	Colombia	Cundinamarca	Medina, Vda. Choapal, Mesa del Cura, 6 km de la población	4,5	-73,35	
<i>hispidus</i>	ICN	28927	Colombia	Cundinamarca	Medina, Vda. La Zarza, antes del puente sobre el rio Guazamuno, via Villavieento	4,5	-73,35	
<i>hispidus</i>	ICN	28931	Colombia	Cundinamarca	Medina, Vda. La Zarza, antes del puente sobre el rio Guazamuno, via Villavieento	4,5	-73,35	
<i>hispidus</i>	ICN	28929	Colombia	Cundinamarca	Medina, Vda. La Zarza, antes del puente sobre el rio Guazamuno, via Villavieento	4,5	-73,35	
<i>hispidus</i>	ICN	28930	Colombia	Cundinamarca	Medina, Vda. La Zarza, antes del puente sobre el rio Guazamuno, via Villavieento	4,5	-73,35	
<i>hispidus</i>	ICN	35945	Colombia	Cundinamarca	Villavieento	4,72	-73,3	
<i>hispidus</i>	DMNH	56863	Colombia	Meta	Ubalá B., Insp. Pol. La Solla, Rio Sanguea	4,58	-71,33	
<i>hispidus</i>	DMNH	56864	Colombia	Meta	30 km S Porvenir, Carimagua	4,58	-71,33	
<i>hispidus</i>	DMNH	56865	Colombia	Meta	30 km S Porvenir, Carimagua	4,58	-71,33	
<i>hispidus</i>	ICN	34857	Colombia	Meta	Acacias, Vda. La Esmeralda, Hdad. Versalles, ca. 8 km SE Acacias	3,98	-73,33	
<i>hispidus</i>	ICN	34874	Colombia	Meta	Acacias, Vda. La Esmeralda, rio Acacias, Finca Cencerros	3,98	-73,33	
<i>hispidus</i>	FMNH	297465	Colombia	Meta	Carimagua	4,58	-71,33	
<i>hispidus</i>	FMNH	297466	Colombia	Meta	Carimagua	4,58	-71,33	
<i>hispidus</i>	FMNH	297467	Colombia	Meta	Carimagua	4,58	-71,33	
<i>hispidus</i>	IaVH	1885	Colombia	Meta	Carimagua	4,58	-71,33	
<i>hispidus</i>	IaVH	1843	Colombia	Meta	Carimagua	4,58	-71,33	
<i>hispidus</i>	ICN	30894	Colombia	Meta	Cumaral, ca. 8 km E Cumaral	4,27	-73,48	Biomap.net
<i>hispidus</i>	ICN	27512	Colombia	Meta	Cumaral, ca. 8 km E Cumaral	3,38	-73,5	Biomap.net
<i>hispidus</i>	ICN	27547	Colombia	Meta	Fuente de Oro, Insp. Policia Pto. Limón, km 9 carretera Pto. Limón a Pto. Llevas, Vda. Pto. Esperanza, Finca La Virginia, marg izq Rio Ariari	3,38	-73,5	Biomap.net
<i>hispidus</i>	ICN	27703	Colombia	Meta	Fuente de Oro, Insp. Policia Pto. Limón, km 9 carretera Pto. Limón a Pto. Llevas, Vda. Pto. Esperanza, Finca La Virginia, marg izq Rio Ariari	3,38	-73,5	Biomap.net
<i>hispidus</i>	ICN	27509	Colombia	Meta	Pto. Llevas, Vda. Pto. Esperanza, Finca La Virginia, marg izq Rio Ariari	3,38	-73,5	Biomap.net
<i>hispidus</i>	ICN	18894	Colombia	Meta	Pto. Llevas, Vda. Pto. Esperanza, Finca La Virginia, marg izq Rio Ariari	3,87	-73,73	
<i>hispidus</i>	ICN	19764	Colombia	Meta	Guamal	3,87	-73,73	
<i>hispidus</i>	ICN	18893	Colombia	Meta	Guamal	3,87	-73,73	
<i>hispidus</i>	ICN	19763	Colombia	Meta	Guamal	3,87	-73,73	
<i>hispidus</i>	ICN	19765	Colombia	Meta	Guamal	3,87	-73,73	
<i>hispidus</i>	ICN	17546	Colombia	Meta	La Macarena Sur	2,75	-73,92	
<i>hispidus</i>	ICN	33019	Colombia	Meta	Puerto Gaitan, Ins. San Miguel, Hda. Barrancon	4,5	-71,86	
<i>hispidus</i>	ICN	32025	Colombia	Meta	Rio Duda	2,55	-74,03	
<i>hispidus</i>	IaVH	5778	Colombia	Meta	RNN La Macarena, rio Guayabero, alrededores Cabaña Caño Cobra	2,6	-72,78	
<i>hispidus</i>	IaVH	5793	Colombia	Meta	RNN La Macarena, rio Guayabero, alrededores Cabaña Caño Cobra	2,6	-72,78	
<i>hispidus</i>	ICN	23114	Colombia	Meta	San Martin, Hda. los Guaduales	3,7	-73,7	

Taxon	Coleção	Número de tombo	País	Estado	Local	Latitude	Longitude	Fonte de coordenadas
<i>hispidus</i>	ICN	22545	Colombia	Meta	San Martin, Laguna Santoya	3,7	-73,7	
<i>hispidus</i>	AMNH	308640	Colombia	Meta	Villavicencio	4,15	-73,62	
<i>hispidus</i>	BMNH	2002.3.1	Colombia	Meta	Villavicencio to Medina, llanos rio meta	4,33	-73,4	
<i>hispidus</i>	BMNH	2002.3.2	Colombia	Meta	Villavicencio to Medina, llanos rio meta	4,33	-73,4	
<i>hispidus</i>	BMNH	2002.3.3	Colombia	Meta	Villavicencio to Medina, llanos rio meta	4,33	-73,4	
<i>hispidus</i>	BMNH	2002.3.4	Colombia	Meta	Villavicencio to Medina, llanos rio meta	4,33	-73,4	
<i>hispidus</i>	BMNH	2002.3.5	Colombia	Meta	Villavicencio to Medina, llanos rio meta	4,33	-73,4	
<i>hispidus</i>	BMNH	2002.3.6	Colombia	Meta	Villavicencio to Medina, llanos rio meta	4,33	-73,4	
<i>hispidus</i>	BMNH	2002.3.7	Colombia	Meta	Villavicencio to Medina, llanos rio meta	4,33	-73,4	
<i>hispidus</i>	BMNH	2002.3.8	Colombia	Meta	Villavicencio to Medina, llanos rio meta	4,33	-73,4	
<i>hispidus</i>	AMNH	121537	Colombia	Meta	Villavicencio, base E. Andes	4,15	-73,61	Biomap.net
<i>hispidus</i>	FMNH	261006	Colombia	Norte de Santander	El Porvenir, Rio Cubugon	7,05	-72,17	
<i>hispidus</i>	FMNH	261010	Colombia	Norte de Santander	El Porvenir, Rio Cubugon	7,05	-72,17	
<i>hispidus</i>	ANSP	164768	Colombia	Putumayo	Rio Rumiyaico	1,08	-76,7	
<i>hispidus</i>	FMNH	286813	Colombia	Putumayo	San Antonio Guameuz	0,52	-76,75	
<i>hispidus</i>	FMNH	286814	Colombia	Putumayo	San Antonio Guameuz	0,52	-76,75	
<i>hispidus</i>	FMNH	286815	Colombia	Putumayo	San Antonio Guameuz	0,52	-76,75	
<i>hispidus</i>	FMNH	286816	Colombia	Putumayo	San Antonio Guameuz	0,52	-76,75	
<i>hispidus</i>	FMNH	286817	Colombia	Putumayo	San Antonio Guameuz	0,52	-76,75	
<i>hispidus</i>	FMNH	286818	Colombia	Putumayo	San Antonio Guameuz	0,52	-76,75	
<i>hispidus</i>	FMNH	286819	Colombia	Putumayo	San Antonio Guameuz	0,52	-76,75	
<i>hispidus</i>	FMNH	286820	Colombia	Putumayo	San Antonio Guameuz	0,52	-76,75	
<i>hispidus</i>	FMNH	286821	Colombia	Putumayo	San Antonio Guameuz	0,52	-76,75	
<i>hispidus</i>	FMNH	286822	Colombia	Putumayo	San Antonio Guameuz	0,52	-76,75	
<i>hispidus</i>	FMNH	286823	Colombia	Putumayo	San Antonio Guameuz	0,52	-76,75	
<i>hispidus</i>	ICN	20951	Colombia	Putumayo	San Antonio Guameuz	5,83	-68,55	Biomap.net
<i>hispidus</i>	IaVH	7795	Colombia	Vichada	Cerro Quemado	5,41	-69,8	
<i>hispidus</i>	USNM	309986	Colombia	Vichada	La Primavera, Caño Gavilan, Hda. La Barquereta			
<i>hispidus</i>	BMNH	1869.6.4.53	Colombia		"Bogotá"			
<i>hispidus</i>	BMNH	1887.3.22.127	Colombia		"Interior of Col"			
<i>hispidus</i>	BMNH	1887.3.22.128	Colombia		"Interior of Col"			
<i>hispidus</i>	AMNH	478970	Colombia		Bogotá skin			
<i>hispidus</i>	AMNH	478971	Colombia		Bogotá skin			
<i>hispidus</i>	AMNH	478972	Colombia		Bogotá skin			
<i>hispidus</i>	AMNH	478973	Colombia		Bogotá skin			
<i>hispidus</i>	AMNH	37096	Colombia		Bogotá skin			
<i>hispidus</i>	MHH	6905	Colombia		Bogotá skin			
<i>hispidus</i>	MHH	6906	Colombia		Bogotá skin			
<i>hispidus</i>	ZMB	20012816	Colombia		Bogotá skin			
<i>hispidus</i>	ZSM	151949	Colombia		Bogotá skin			
<i>hispidus</i>	ZSM	36597	Colombia		Bogotá skin			
<i>hispidus</i>	ZSM	151950	Colombia		Bogotá skin			
<i>hispidus</i>	ZSM	151951	Colombia		Bogotá skin			
<i>hispidus</i>	ZSM	16.44	Colombia		Bogotá skin			
<i>hispidus</i>	ZSM	151952	Colombia		Bogotá skin			
<i>hispidus</i>	ZSM	36661	Colombia		Bogotá skin			
<i>hispidus</i>	MNHN	20033484	Colombia		ND			
<i>hispidus</i>	MNHN	20033488	Colombia		ND			
<i>hispidus</i>	MNHN	20033490	Colombia		ND			
<i>hispidus</i>	MNHN	20033485	Colombia		ND			
<i>hispidus</i>	MNHN	1992.88	Colombia		ND			
<i>hispidus</i>	MNHN	1992.87	Colombia		ND			
<i>hispidus</i>	MNHN	20033483	Colombia		ND			
<i>hispidus</i>	MNHN	20033487	Colombia		ND			
<i>hispidus</i>	USNM	149314	Colombia		ND			
<i>hispidus</i>	FMNH	45666	Colombia		ND			
<i>hispidus</i>	FMNH	45667	Colombia		ND			
<i>hispidus</i>	SMF	85268	Colombia		ND			

Taxon	Coleção	Número de tombo	País	Estado	Local	Latitude	Longitude	Fonte de coordenadas
<i>hispidus</i>	SMF	85269	Colombia					
<i>hispidus</i>	NMW	18740	Colombia					
<i>hispidus</i>	NMW	91693	Colombia					
<i>hispidus</i>	NMW	91694	Colombia					
<i>hispidus</i>	ANSP	65351	Colombia					
<i>hispidus</i>	MBML	1737	Equador	Los Rios	Montalvo	-2,07	-76,97	
<i>hispidus</i>	AMNH	185159	Equador	Manabi	Baixo San José	-0,43	-77,33	
<i>hispidus</i>	AMNH	185160	Equador	Manabi	Baixo San José	-0,43	-77,33	
<i>hispidus</i>	AMNH	185161	Equador	Manabi	Baixo San José	-0,43	-77,33	
<i>hispidus</i>	AMNH	185162	Equador	Manabi	Baixo San José	-0,43	-77,33	
<i>hispidus</i>	AMNH	185163	Equador	Manabi	Baixo San José	-0,43	-77,33	
<i>hispidus</i>	USNM	174170	Equador	Napo	Archidona	-0,92	-77,8	
<i>hispidus</i>	AMNH	175926	Equador	Napo	Archidona acima	-0,92	-77,8	
<i>hispidus</i>	MNRJ	41932	Equador	Napo	Avila	-0,63	-77,42	
<i>hispidus</i>	BMNH	19531869269	Equador	Napo	Avila	-0,63	-77,42	
<i>hispidus</i>	MNRJ	40081	Equador	Napo	Avila, Rio Cochayacu	-0,63	-77,42	
<i>hispidus</i>	DMNH	59695	Equador	Napo	Baeza, Lago Agrio-Baeza Rd., Km. 17,250m.	0,08	-77,03	
<i>hispidus</i>	DMNH	59696	Equador	Napo	Baeza, Lago Agrio-Baeza Rd., Km. 45,250m.	0,08	-77,27	
<i>hispidus</i>	AMNH	185158	Equador	Napo	Baixo rio Suno	-0,7	-77,13	
<i>hispidus</i>	AMNH	255284	Equador	Napo	Cerro Galerías	-0,83	-77,58	
<i>hispidus</i>	MNRJ	40082	Equador	Napo	Cotapino	-0,8	-77,43	
<i>hispidus</i>	MCZ	298685	Equador	Napo	Cotapino [=Concepcion]	-0,8	-77,42	
<i>hispidus</i>	MCZ	298686	Equador	Napo	Cotapino [=Concepcion]	-0,8	-77,42	
<i>hispidus</i>	MNRJ	40080	Equador	Napo	El Eden, Rio Napo, Oriente	-0,52	-76,08	
<i>hispidus</i>	LSUMZ	70504	Equador	Napo	Limoncoccha	-0,42	-76,63	
<i>hispidus</i>	LSUMZ	70879	Equador	Napo	Limoncoccha	-0,42	-76,63	
<i>hispidus</i>	LSUMZ	70880	Equador	Napo	Limoncoccha	-0,42	-76,63	
<i>hispidus</i>	LSUMZ	82884	Equador	Napo	Limoncoccha	-0,42	-76,63	
<i>hispidus</i>	LSUMZ	82885	Equador	Napo	Limoncoccha	-0,42	-76,63	
<i>hispidus</i>	LSUMZ	82886	Equador	Napo	Limoncoccha	-0,42	-76,63	
<i>hispidus</i>	USNM	587519	Equador	Napo	Limoncoccha	-0,42	-76,63	
<i>hispidus</i>	USNM	53188	Equador	Napo	Napo River	-0,42	-76,63	
<i>hispidus</i>	USNM	55372	Equador	Napo	ND	-3,33	-76,67	
<i>hispidus</i>	AMNH	37099	Equador	Napo	ND			
<i>hispidus</i>	AMNH	37098	Equador	Napo	ND			
<i>hispidus</i>	MBML	1747	Equador	Napo	Rio Cotapino	-0,8	-77,43	
<i>hispidus</i>	MNRJ	40084	Equador	Napo	Rio Cotapino, N Oriente	-0,8	-77,43	
<i>hispidus</i>	MNRJ	40085	Equador	Napo	Rio Cotapino, N Oriente	-0,8	-77,43	
<i>hispidus</i>	MNRJ	40086	Equador	Napo	Rio Cotapino, N Oriente	-0,8	-77,43	
<i>hispidus</i>	MNRJ	40087	Equador	Napo	Rio Cotapino, N Oriente	-0,8	-77,43	
<i>hispidus</i>	MNRJ	40088	Equador	Napo	Rio Cotapino, N Oriente	-0,8	-77,43	
<i>hispidus</i>	MNRJ	40083	Equador	Napo	Rio Pucuno, Napo	-0,8	-77,27	
<i>hispidus</i>	MCZ	266854	Equador	Napo	Rio Suno	-0,7	-77,13	
<i>hispidus</i>	MCZ	266855	Equador	Napo	Rio Suno	-0,7	-77,13	
<i>hispidus</i>	AMNH	178986	Equador	Napo	Rio Suno, acima de Avila	-0,7	-77,13	
<i>hispidus</i>	AMNH	178987	Equador	Napo	Rio Suno, acima de Avila	-0,7	-77,13	
<i>hispidus</i>	AMNH	178988	Equador	Napo	Rio Suno, acima de Avila	-0,7	-77,13	
<i>hispidus</i>	LSUMZ	50296	Equador	Napo	Sia, Secilla	0,05	-76,97	
<i>hispidus</i>	NMW	2026	Equador	Pichincha	Quito	-0,22	-78,5	
<i>hispidus</i>	BMNH	1861.11.11.14	Equador	Pichincha	Quito [Errore]			
<i>hispidus</i>	BMNH	s/ t	Equador	ND	ND			
<i>hispidus</i>	BMNH	s/ t	Equador	ND	ND			
<i>hispidus</i>	MNH	1881152	Equador	ND	ND			
<i>hispidus</i>	USNM	357235	Equador	ND	ND	-4,92	-76,4	
<i>hispidus</i>	BMNH	1969.37.25	Equador	ND	ND	-4,92	-76,4	
<i>hispidus</i>	LSUMZ	99015	Peru	Amazonas	Caterpiza on Quebrada Caterpiza, E bank tributary of Rio Santiago	-3,92	-77,72	
<i>hispidus</i>	LSUMZ	91723	Peru	Amazonas	La Poza on Rio Santiago	-4,05	-77,77	
<i>hispidus</i>	LSUMZ	34056	Peru	Amazonas	Rio Nieva, Kigkis	-4,87	-77,95	



Taxon	Coleção	Número de tombo	País	Estado	Local	Latitude	Longitude	Fonte de coordenadas
<i>hispidus</i>	AMNH	819800	Peru	Ayacucho	Rio Apurimac Hda, Luisiana	-12,65	-73,73	
<i>hispidus</i>	AMNH	819564	Peru	Ayacucho	Rio Apurimac Hda, Luisiana	-12,65	-73,73	
<i>hispidus</i>	FMNH	433168	Peru	Cuzco	Consuelo, 15,9 km SW Pilcopata	-13,13	-71,25	
<i>hispidus</i>	FMNH	433171	Peru	Cuzco	Consuelo, 15,9 km SW Pilcopata	-13,13	-71,25	
<i>hispidus</i>	FMNH	433172	Peru	Cuzco	Consuelo, 15,9 km SW Pilcopata	-13,13	-71,25	
<i>hispidus</i>	FMNH	433173	Peru	Cuzco	Consuelo, 15,9 km SW Pilcopata	-13,13	-71,25	
<i>hispidus</i>	FMNH	311196	Peru	Cuzco	Consuelo, km 165, 17 road km above (W) Pilcopata	-13,13	-71,25	
<i>hispidus</i>	MNH	1967114	Peru	Cuzco	Hda. Cadena	-13,4	-70,72	
<i>hispidus</i>	FMNH	320678	Peru	Cuzco	Tono	-13	-71,18	
<i>hispidus</i>	FMNH	320679	Peru	Cuzco	Tono	-13	-71,18	
<i>hispidus</i>	AMNH	798869	Peru	Huánuco	8 Km N Tingo Maria	-9,3	-75,98	
<i>hispidus</i>	LSUMZ	28283	Peru	Huánuco	Tingo Maria, Rio Azul	-9,3	-75,98	
<i>hispidus</i>	LSUMZ	28284	Peru	Huánuco	Tingo Maria, Rio Azul	-9,3	-75,98	
<i>hispidus</i>	LSUMZ	28285	Peru	Huánuco	Tingo Maria, Rio Azul	-9,3	-75,98	
<i>hispidus</i>	LSUMZ	28286	Peru	Huánuco	Tingo Maria, Rio Azul	-9,3	-75,98	
<i>hispidus</i>	LSUMZ	28287	Peru	Huánuco	Tingo Maria, Rio Azul	-9,3	-75,98	
<i>hispidus</i>	LSUMZ	109362	Peru	Loreto	1 km N Rio Napo, 157 km by river NNE Iquitos	-3,42	-73,07	Google Earth
<i>hispidus</i>	LSUMZ	109363	Peru	Loreto	1 km N Rio Napo, 157 km by river NNE Iquitos	-3,42	-73,07	Google Earth
<i>hispidus</i>	LSUMZ	109364	Peru	Loreto	1,5 km S Libertad, S bank Rio Napo, 80 km N Iquitos	-3,03	-73,33	
<i>hispidus</i>	LSUMZ	109365	Peru	Loreto	1,5 km S Libertad, S bank Rio Napo, 80 km N Iquitos	-3,03	-73,33	
<i>hispidus</i>	LSUMZ	109366	Peru	Loreto	1,5 km S Libertad, S bank Rio Napo, 80 km N Iquitos	-3,03	-73,33	
<i>hispidus</i>	ANSP	176023	Peru	Loreto	8 km a leste de Iquitos; rio Amazonas, Padre Isla	-3,77	-73,25	
<i>hispidus</i>	ANSP	176024	Peru	Loreto	8 km a leste de Iquitos; rio Amazonas, Padre Isla	-3,77	-73,25	
<i>hispidus</i>	ANSP	176025	Peru	Loreto	8 km a leste de Iquitos; rio Amazonas, Padre Isla	-3,77	-73,25	
<i>hispidus</i>	ANSP	177691	Peru	Loreto	Base Taesha Cocha, S Bank Rio Marañon, along Rio Samiria	-3,42	-73,07	
<i>hispidus</i>	ANSP	177695	Peru	Loreto	Base Taesha Cocha, S Bank Rio Marañon, along Rio Samiria	-3,42	-73,07	
<i>hispidus</i>	FMNH	296619	Peru	Loreto	Bombotaji, Iquitos	-3,62	-73,07	
<i>hispidus</i>	ANSP	177690	Peru	Loreto	Est. Biol. Pithecia, S Bank Rio Marañon, along Rio Samiria	-4,7	-74,22	Gardner (2007)
<i>hispidus</i>	ANSP	177692	Peru	Loreto	Est. Biol. Pithecia, S Bank Rio Marañon, along Rio Samiria	-4,7	-74,22	Gardner (2007)
<i>hispidus</i>	ANSP	177693	Peru	Loreto	Est. Biol. Pithecia, S Bank Rio Marañon, along Rio Samiria	-4,7	-74,22	Gardner (2007)
<i>hispidus</i>	ANSP	177694	Peru	Loreto	Est. Biol. Pithecia, S Bank Rio Marañon, along Rio Samiria	-4,7	-74,22	Gardner (2007)
<i>hispidus</i>	ANSP	177696	Peru	Loreto	Est. Biol. Pithecia, S Bank Rio Marañon, along Rio Samiria	-4,7	-74,22	Gardner (2007)
<i>hispidus</i>	ANSP	255279	Peru	Loreto	Foz do rio Curaray	-2,36	-74,09	Wiley (2010)
<i>hispidus</i>	AMNH	255280	Peru	Loreto	Foz do rio Curaray	-2,36	-74,09	Wiley (2010)
<i>hispidus</i>	AMNH	255281	Peru	Loreto	Foz do rio Curaray	-2,36	-74,09	Wiley (2010)
<i>hispidus</i>	AMNH	255282	Peru	Loreto	Foz do rio Curaray	-2,36	-74,09	Wiley (2010)
<i>hispidus</i>	AMNH	255283	Peru	Loreto	Foz do rio Curaray	-2,36	-74,09	Wiley (2010)
<i>hispidus</i>	AMNH	239905	Peru	Loreto	Foz R. Urubamba	-10,71	-73,75	Wiley (2010)
<i>hispidus</i>	MNH	20033486	Peru	Loreto	Iquitos	-3,77	-73,25	
<i>hispidus</i>	FMNH	281149	Peru	Loreto	Iquitos, 40 mi E, near rio Napo	-3,47	-72,72	Google Earth
<i>hispidus</i>	FMNH	281150	Peru	Loreto	Iquitos, 40 mi E, near rio Napo	-3,47	-72,72	Google Earth
<i>hispidus</i>	LSUMZ	119371	Peru	Loreto	Isla Correviento, Rio Amazonas SE Oran, ca 85 km NE Iquitos	-3,52	-72,52	Google Earth
<i>hispidus</i>	BMNH	1887.3.14.14	Peru	Loreto	Pebas	-3,33	-71,82	
<i>hispidus</i>	BMNH	1887.3.22.125	Peru	Loreto	Pebas	-3,33	-71,82	
<i>hispidus</i>	BMNH	1887.3.22.126	Peru	Loreto	Pebas	-3,33	-71,82	
<i>hispidus</i>	AMNH	231068	Peru	Loreto	Pto Indiana, R. Amazonas	-3,5	-73,05	Wiley (2010)
<i>hispidus</i>	MNRJ	40079	Peru	Loreto	Pucallpa	-8,38	-74,53	
<i>hispidus</i>	USNM	609363	Peru	Loreto	Pucallpa	-8,38	-74,53	
<i>hispidus</i>	FMNH	249456	Peru	Loreto	Rio Amazonas, Foz Rio Perute	-3,7	-71,48	
<i>hispidus</i>	FMNH	284823	Peru	Loreto	Rio Pichana, margem direita do Rio Amazonas	-3,52	-71,72	
<i>hispidus</i>	FMNH	284824	Peru	Loreto	Rio Pichana, margem direita do Rio Amazonas	-3,52	-71,72	
<i>hispidus</i>	FMNH	284826	Peru	Loreto	Rio Pichana, margem direita do Rio Amazonas	-3,52	-71,72	
<i>hispidus</i>	FMNH	284827	Peru	Loreto	Rio Pichana, margem direita do Rio Amazonas	-3,52	-71,72	
<i>hispidus</i>	FMNH	284828	Peru	Loreto	Rio Pichana, margem direita do Rio Amazonas	-3,52	-71,72	
<i>hispidus</i>	LSUMZ	114666	Peru	Loreto	S Rio Amazonas, ca 10 Km SSW mouth Rio Napo on E bank Quebrada Vañilla	-3,5	-72,8	Google Earth
<i>hispidus</i>	LSUMZ	114665	Peru	Loreto	S Rio Amazonas, ca 10 Km SSW Mouth Rio Napon E bank Quebrada Vañilla	-3,5	-72,8	Google Earth

Taxon	Coleção	Número de tombo	País	Estado	Local	Latitude	Longitude	Fonte de coordenadas
<i>hispidus</i>	AMNH	478968	Peru	Loreto	Sannria	-4.7	-74.3	
<i>hispidus</i>	AMNH	237852	Peru	Loreto	Sarayacu, R. Ucayali	-6.79	-75.11	Wiley (2010)
<i>hispidus</i>	AMNH	237853	Peru	Loreto	Sarayacu, R. Ucayali	-6.79	-75.11	Wiley (2010)
<i>hispidus</i>	CMNH	170058	Peru	Loreto	Yanamono	-3.38	-72.88	
<i>hispidus</i>	CMNH	170126	Peru	Loreto	Yanamono	-3.38	-72.88	
<i>hispidus</i>	CMNH	170163	Peru	Loreto	Yanamono	-3.38	-72.88	
<i>hispidus</i>	FMNH	251593	Peru	Madre de Dios	Collpa, Rio Tambopata	-12.83	-69.5	
<i>hispidus</i>	FMNH	320675	Peru	Madre de Dios	Hacienda Amazonia	-12.88	-71.39	Patterson et al. (2006)
<i>hispidus</i>	FMNH	315272	Peru	Madre de Dios	Hacienda Amazonia, ridge above	-12.88	-71.39	Patterson et al. (2006)
<i>hispidus</i>	MNHN	19641630	Peru	Madre de Dios	Manu, Altamira	-12.25	-70.83	
<i>hispidus</i>	MNHN	19641635	Peru	Madre de Dios	Manu, Altamira	-12.25	-70.83	
<i>hispidus</i>	MNHN	19641631	Peru	Madre de Dios	Manu, Altamira	-12.25	-70.83	
<i>hispidus</i>	MNHN	19641633	Peru	Madre de Dios	Manu, Altamira	-12.25	-70.83	
<i>hispidus</i>	MNHN	19641634	Peru	Madre de Dios	Manu, Altamira	-12.25	-70.83	
<i>hispidus</i>	MNHN	19641632	Peru	Madre de Dios	Manu, Altamira	-12.25	-70.83	
<i>hispidus</i>	FMNH	433169	Peru	Madre de Dios	Moskitania, 13.4 km NNW Atalaya, 1 bank Alto Madre de Dios	-12.77	-71.38	Patterson et al. (2006)
<i>hispidus</i>	FMNH	433170	Peru	Madre de Dios	Moskitania, 13.4 km NNW Atalaya, 1 bank Alto Madre de Dios	-12.77	-71.38	Patterson et al. (2006)
<i>hispidus</i>	FMNH	397856	Peru	Madre de Dios	Quebrada Aguas Calientes, 2.75 km E Shintuya, Alto Madre de Dios	-12.67	-71.27	
<i>hispidus</i>	FMNH	397857	Peru	Madre de Dios	Quebrada Aguas Calientes, 2.75 km E Shintuya, Alto Madre de Dios	-12.67	-71.27	
<i>hispidus</i>	AMNH	824050	Peru	Madre de Dios	Rio Manu, Cocha Cashu	-11.85	-71.32	
<i>hispidus</i>	FMNH	320676	Peru	Madre de Dios	Rio Palotoa, margem esquerda	-12.58	-71.43	
<i>hispidus</i>	FMNH	311060	Peru	Madre de Dios	Shintuya, 15 km NE	-12.67	-71.22	Patterson et al. (2006)
<i>hispidus</i>	FMNH	311061	Peru	Madre de Dios	Shintuya, 15 km NE	-12.67	-71.22	
<i>hispidus</i>	FMNH	310529	Peru	Madre de Dios	Shintuya, 17 km downstream	-12.67	-71.22	
<i>hispidus</i>	LSUMZ	84393	Peru	Madre de Dios	Mouth of Quebrada Julitaca on Rio Heath, 50 km S Puerto Pardo	-13	-69	
<i>hispidus</i>	LSUMZ	153107	Peru	Madre de Dios	Rio Tambopata, Tambopata Wildlife Reserve, near mouth Rio La Torre	-12.6	-69.18	
<i>hispidus</i>	AMNH	145959	Peru	Puno	Astillero	-13.37	-69.62	
<i>hispidus</i>	ANSP	118208	Peru	San Martin	Saposoa	-6.93	-76.8	
<i>hispidus</i>	ANSP	118209	Peru	San Martin	Saposoa	-6.93	-76.8	
<i>hispidus</i>	AMNH	238857	Peru	Ucayali	Lagarto, Alto Ucayali	-10.6	-73.88	Wiley (2010)
<i>hispidus</i>	AMNH	238858	Peru	Ucayali	Lagarto, Alto Ucayali	-10.6	-73.88	Wiley (2010)
<i>hispidus</i>	MPEG	54158	Peru	Ucayali	Loreto, Rio Curanja, Balta	-10.13	-71.22	
<i>hispidus</i>	LSUMZ	34054	Peru	Ucayali	Loreto; Rio Curanja, Balta	-10.13	-71.22	
<i>hispidus</i>	LSUMZ	35157	Peru	Ucayali	Loreto; Rio Curanja, Balta	-10.13	-71.22	
<i>hispidus</i>	LSUMZ	34055	Peru	Ucayali	Loreto; Rio Curanja, Balta	-10.13	-71.22	
<i>hispidus</i>	FMNH	187772	Peru	Ucayali	Pucallpa	-8.38	-74.53	
<i>hispidus</i>	LSUMZ	31298	Peru	Ucayali	Rio Curanja, Balta	-9.97	-70.97	
<i>hispidus</i>	LSUMZ	31299	Peru	Ucayali	Rio Curanja, Balta	-9.97	-70.97	
<i>hispidus</i>	LSUMZ	51665	Peru	Ucayali	Rio Curanja, Balta	-9.97	-70.97	
<i>hispidus</i>	LSUMZ	51666	Peru	Ucayali	Rio Curanja, Balta	-9.97	-70.97	
<i>hispidus</i>	LSUMZ	156223	Peru	Ucayali	SE, slope Cerro Tahuayo, ca. 65 km ENE Pucallpa	-8.08	-74	Google Earth
<i>hispidus</i>	BMNH	s/1	Peru	Ucayali	Upper Ucayali, near Carhiboya	-8.08	-74	Google Earth
<i>hispidus</i>	LSUMZ	156221	Peru	Ucayali	W. bank Rio Shesha, ca. 65 km ENE Pucallpa	-8.08	-74	Google Earth
<i>hispidus</i>	LSUMZ	156222	Peru	Ucayali	W. bank Rio Shesha, ca. 65 km ENE Pucallpa	-8.08	-74	Google Earth
<i>hispidus</i>	LSUMZ	28281	Peru	Ucayali	Yarinococha	-8.25	-74.72	
<i>hispidus</i>	AMNH	406928	Peru	Ucayali	Above Huallaga [Pachiza, alto Huallaga]	-7.27	-76.77	
<i>hispidus</i>	AMNH	37097	Peru	Ucayali	ND			
<i>hispidus</i>	MNHN	2001974	Peru	Ucayali	ND			
<i>hispidus</i>	COP	81059	Venezuela	Amazonas	Caño Manaka, marg. izq. Orinoco	3.96	-67.08	
<i>hispidus</i>	SMF	85263	Venezuela	Amazonas	Caño Usate (Nericagua), Rio Orinoco	4.42	-64.42	
<i>hispidus</i>	AMNH	431908	Venezuela	Amazonas	El Merey, 1b, Rio C-assiquiare	3.08	-65.92	
<i>hispidus</i>	AMNH	431907	Venezuela	Amazonas	Margem direita do Rio Orinoco, foz (margem esquerda) do Rio Ocamo	2.8	-65.23	
<i>hispidus</i>	AMNH	431907bis	Venezuela	Amazonas	Margem direita do Rio Orinoco, foz (margem esquerda) do Rio Ocamo	2.8	-65.23	
<i>hispidus</i>	AMNH	270512	Venezuela	Amazonas	Monte Duida, Caño Seco Rio Orinoco	3.42	-65.67	
<i>hispidus</i>	AMNH	270508	Venezuela	Amazonas	Monte Duida, Lalafá-Rio Orinoco	3.42	-65.67	
<i>hispidus</i>	AMNH	270509	Venezuela	Amazonas	Monte Duida, Lalafá-Rio Orinoco	3.42	-65.67	
<i>hispidus</i>	AMNH	270511	Venezuela	Amazonas	Monte Duida, Lalafá-Rio Orinoco	3.42	-65.67	
<i>hispidus</i>	AMNH	478953	Venezuela	Amazonas	Munduapao, R. Orinoco	4.9	-67.8	

Taxon	Coleção	Número de tombo	País	Estado	Local	Latitude	Longitude	Fonte de coordenadas
<i>hispidus</i>	AMNH	478954	Venezuela	Amazonas	Munichagua, R. Orinoco	4,9	-67,8	
<i>hispidus</i>	AMNH	478955	Venezuela	Amazonas	Nericagua, R. Orinoco	4,42	-67,8	
<i>hispidus</i>	AMNH	478956	Venezuela	Amazonas	Nericagua, R. Orinoco	4,42	-67,8	
<i>hispidus</i>	AMNH	478957	Venezuela	Amazonas	Nericagua, R. Orinoco	4,42	-67,8	
<i>hispidus</i>	AMNH	478958	Venezuela	Amazonas	Nericagua, R. Orinoco	4,42	-67,8	
<i>hispidus</i>	AMNH	478959	Venezuela	Amazonas	Nericagua, R. Orinoco	4,42	-67,8	
<i>hispidus</i>	AMNH	177150	Venezuela	Amazonas	Nericagua, rio Orinoco	4,42	-67,8	
<i>hispidus</i>	AMNH	177151	Venezuela	Amazonas	Nericagua, rio Orinoco	4,42	-67,8	
<i>hispidus</i>	ZSM	09.56	Venezuela	Amazonas	Nericagua, rio Orinoco	4,42	-67,8	
<i>hispidus</i>	COP	47078	Venezuela	Amazonas	Sabana, alto rio Asisa	4,5	-66	
<i>hispidus</i>	COP	47079	Venezuela	Amazonas	Sabana, alto rio Asisa	4,5	-66	
<i>hispidus</i>	MCZ	274965	Venezuela	Amazonas	San Fdo. de Atabapo	4,05	-67,47	
<i>hispidus</i>	COP	21549	Venezuela	Amazonas	San Fernando de Atabapo	4,05	-67,47	
<i>hispidus</i>	COP	21551	Venezuela	Amazonas	San Fernando de Atabapo	4,05	-67,47	
<i>hispidus</i>	COP	21552	Venezuela	Amazonas	San Fernando de Atabapo	4,05	-67,47	
<i>hispidus</i>	COP	21553	Venezuela	Amazonas	San Fernando de Atabapo	4,05	-67,47	
<i>hispidus</i>	MBML	490	Venezuela	Amazonas	San Fernando de Atabapo	5,08	-66,08	
<i>hispidus</i>	COP	66229	Venezuela	Apure	Caño Carabobo	5,08	-66,08	
<i>hispidus</i>	COP	54052	Venezuela	Apure	Las Bonitas, alto rio Arauca	7,23	-72,08	
<i>hispidus</i>	COP	54053	Venezuela	Apure	Las Bonitas, alto rio Arauca	7,23	-72,08	
<i>hispidus</i>	COP	69146	Venezuela	Barinas	Calderas			
<i>hispidus</i>	COP	2407	Venezuela	Barinas	Calderas			
<i>hispidus</i>	COP	12343	Venezuela	Barinas	Ciudad Bolivia	8,35	-70,57	
<i>hispidus</i>	COP	81389	Venezuela	Barinas	Ciudad Bolivia	8,35	-70,57	
<i>hispidus</i>	AMNH	478960	Venezuela	Barinas	San Ramon Calderas			
<i>hispidus</i>	AMNH	478961	Venezuela	Bolivar	La Pricion, Caura	6,92	-64,9	
<i>hispidus</i>	AMNH	478962	Venezuela	Bolivar	La Pricion, Caura	6,92	-64,9	
<i>hispidus</i>	AMNH	478963	Venezuela	Bolivar	La Pricion, Caura	6,92	-64,9	
<i>hispidus</i>	AMNH	478969	Venezuela	Bolivar	La Pricion, Caura	6,92	-64,9	
<i>hispidus</i>	COP	25106	Venezuela	Bolivar	La Union, Caura	6,92	-64,92	
<i>hispidus</i>	COP	25107	Venezuela	Bolivar	Rio Caura, Salto Pará			
<i>hispidus</i>	COP	25108	Venezuela	Bolivar	Rio Caura, Salto Pará			
<i>hispidus</i>	COP	25109	Venezuela	Bolivar	Rio Caura, Salto Pará			
<i>hispidus</i>	CMNH	32515	Venezuela	Bolivar	Rio Caura, Salto Pará			
<i>hispidus</i>	COP	20361	Venezuela	Bolivar	Rio Caura, Salto Pará			
<i>hispidus</i>	COP	52109	Venezuela	Bolivar	Rio Caura, Salto Pará			
<i>hispidus</i>	COP	52110	Venezuela	Bolivar	Rio Caura, Salto Pará			
<i>hispidus</i>	COP	52111	Venezuela	Bolivar	Rio Caura, Salto Pará			
<i>hispidus</i>	COP	58632	Venezuela	Táchira	Burgua, camp. Petrolero	7,43	-72	
<i>hispidus</i>	COP	11674	Venezuela	Táchira	Santo Domingo	7,57	-72,08	
<i>hispidus</i>	COP	11675	Venezuela	Táchira	Santo Domingo	7,57	-72,08	
<i>hispidus</i>	MNHN	19041498	Venezuela	Táchira	[rio] Sarare	7,3	-70,68	
<i>hispidus</i>	MZUSP	5646	ND	ND	Bogotá			
<i>hispidus</i>	BMNH	s/ t	ND	ND	ND			
<i>hispidus</i>	BMNH	s/ t	ND	ND	ND			
<i>hispidus</i>	MNHN	20033489	ND	ND	ND			
<i>hispidus</i>	SMF	85271	ND	ND	ND			
<i>hispidus</i>	SMF	85273	ND	ND	ND			
<i>hispidus</i>	SMF	85274	ND	ND	ND			
<i>hispidus</i>	SMF	85275	ND	ND	ND			
<i>hispidus</i>	SMF	85276	ND	ND	ND			
<i>hispidus</i>	SMF	85277	ND	ND	ND			
<i>hispidus</i>	SMF	85278	ND	ND	ND			
<i>hispidus</i>	SMF	85279	ND	ND	ND			
<i>hispidus</i>	SMF	85280	ND	ND	ND			
<i>hispidus</i>	SMF	85281	ND	ND	ND			
<i>hispidus</i>	SMF	85282	ND	ND	ND			
<i>hispidus</i>	SMF	85283	ND	ND	ND			

Taxon	Coleção	Número de tombo	País	Estado	Local	Latitude	Longitude	Fonte de coordenadas
<i>hispidus</i>	ZMB	20012815	ND					
<i>hispidus</i>	ZMB	20012814	ND					
<i>hispidus</i>	ZMB	s/l	ND					
<i>huallagae</i>	ANSP	115514	Peru	San Martín	Rio Jelashite	-6,8	-77,2	
<i>huallagae</i>	ANSP	115515	Peru	San Martín	Rio Jelashite	-6,8	-77,2	
<i>huallagae</i>	ANSP	115513	Peru	San Martín	Rio Jelashite	-6,8	-77,2	
<i>tidaluae</i>	MNHJ	1955579	Brasil	Cativero	Rio de Janeiro (cativero)			
<i>tidaluae</i>	USNM	368189	Brasil	Espírito Santo	Agua Boa	-19,77	-40,28	
<i>tidaluae</i>	MBML	521	Brasil	Espírito Santo	Agua Limpá, São Mateus	-18,73	-39,85	
<i>tidaluae</i>	AMNH	317337	Brasil	Espírito Santo	Baixo Guandú	-19,52	-41,02	
<i>tidaluae</i>	AMNH	317338	Brasil	Espírito Santo	Baixo Guandú	-19,52	-41,02	
<i>tidaluae</i>	AMNH	317339	Brasil	Espírito Santo	Baixo Guandú	-19,52	-41,02	
<i>tidaluae</i>	RG	3677	Brasil	Espírito Santo	Barra Seça	-19,1	-39,73	
<i>tidaluae</i>	MBML	505	Brasil	Espírito Santo	Bebedouro, Linhares	-19,42	-40,07	
<i>tidaluae</i>	RG	3750	Brasil	Espírito Santo	Colatina	-19,53	-40,62	
<i>tidaluae</i>	MZUSP	28173	Brasil	Espírito Santo	Corrego do Sabiá	-19,05	-40,53	Vanzolini (1992)
<i>tidaluae</i>	MBML	7178	Brasil	Espírito Santo	Faz. Nicoll, Gov. Lindenberg	-19,25	-40,47	
<i>tidaluae</i>	MNRJ	17953	Brasil	Espírito Santo	Fazenda da Serra, Baixo Guandú	-19,5	-41	
<i>tidaluae</i>	MNRJ	33060	Brasil	Espírito Santo	Fazenda Europa, Linhares	-19,42	-40,07	
<i>tidaluae</i>	MBML	507	Brasil	Espírito Santo	Fazenda Klabin, Conceição da Barra	-18,58	-39,75	
<i>tidaluae</i>	MBML	508	Brasil	Espírito Santo	Fazenda Klabin, Conceição da Barra	-18,58	-39,75	
<i>tidaluae</i>	MBML	519	Brasil	Espírito Santo	Fazenda Klabin, Conceição da Barra	-18,58	-39,75	
<i>tidaluae</i>	MBML	523	Brasil	Espírito Santo	Fazenda Klabin, Conceição da Barra	-18,58	-39,75	
<i>tidaluae</i>	MBML	526	Brasil	Espírito Santo	Fazenda Klabin, Conceição da Barra	-18,58	-39,75	
<i>tidaluae</i>	MBML	513	Brasil	Espírito Santo	Fazenda Klabin, Conceição da Barra	-18,58	-39,75	
<i>tidaluae</i>	AMNH	317334	Brasil	Espírito Santo	Lagoa das Piabas, Linhares	-19,42	-40,07	
<i>tidaluae</i>	AMNH	317335	Brasil	Espírito Santo	Lagoa Juparaná	-19,58	-40,3	
<i>tidaluae</i>	AMNH	317336	Brasil	Espírito Santo	Lagoa Juparaná	-19,58	-40,3	
<i>tidaluae</i>	RG	3676	Brasil	Espírito Santo	Linhares	-19,42	-40,07	
<i>tidaluae</i>	RG	5812	Brasil	Espírito Santo	Linhares	-19,42	-40,07	
<i>tidaluae</i>	RG	3675	Brasil	Espírito Santo	Linhares	-19,42	-40,07	
<i>tidaluae</i>	RG	5813	Brasil	Espírito Santo	Linhares	-19,42	-40,07	
<i>tidaluae</i>	MBML	7133	Brasil	Espírito Santo	Linhares	-19,42	-40,07	
<i>tidaluae</i>	MBML	515	Brasil	Espírito Santo	Parque Est. de Fonte Grande, Vitória	-20,32	-40,35	
<i>tidaluae</i>	MBML	503	Brasil	Espírito Santo	Patrimônio de Santo Antônio, Santa Teresa	-19,92	-40,6	
<i>tidaluae</i>	MBML	506	Brasil	Espírito Santo	Patrimônio de Santo Antônio, Santa Teresa	-19,92	-40,6	
<i>tidaluae</i>	MBML	510	Brasil	Espírito Santo	Patrimônio de Santo Antônio, Santa Teresa	-19,92	-40,6	
<i>tidaluae</i>	MBML	511	Brasil	Espírito Santo	Patrimônio de Santo Antônio, Santa Teresa	-19,92	-40,6	
<i>tidaluae</i>	MBML	518	Brasil	Espírito Santo	Patrimônio de Santo Antônio, Santa Teresa	-19,92	-40,6	
<i>tidaluae</i>	MBML	524	Brasil	Espírito Santo	Patrimônio de Santo Antônio, Santa Teresa	-19,92	-40,6	
<i>tidaluae</i>	MZUSP	6202	Brasil	Espírito Santo	Patrimônio de Santo Antônio, Santa Teresa	-19,92	-40,6	
<i>tidaluae</i>	RG	3811	Brasil	Espírito Santo	Porto Cachoeira	-20,1	-40,53	
<i>tidaluae</i>	MNRJ	19643	Brasil	Espírito Santo	Santa Leopoldina	-20,1	-40,53	
<i>tidaluae</i>	MNRJ	19645	Brasil	Espírito Santo	Santa Teresa	-19,92	-40,6	
<i>tidaluae</i>	MBML	509	Brasil	Espírito Santo	Santa Teresa	-19,92	-40,6	
<i>tidaluae</i>	MBML	504	Brasil	Espírito Santo	Santa Teresa	-19,92	-40,6	
<i>tidaluae</i>	MBML	512	Brasil	Espírito Santo	Santa Teresa	-19,92	-40,6	
<i>tidaluae</i>	MBML	517	Brasil	Espírito Santo	Santa Teresa	-19,92	-40,6	
<i>tidaluae</i>	MBML	522	Brasil	Espírito Santo	Santa Teresa	-19,92	-40,6	
<i>tidaluae</i>	MBML	525	Brasil	Espírito Santo	Santa Teresa	-19,92	-40,6	
<i>tidaluae</i>	MBML	1766	Brasil	Espírito Santo	Santa Teresa	-19,92	-40,6	
<i>tidaluae</i>	MBML	1767	Brasil	Espírito Santo	Santa Teresa	-19,92	-40,6	
<i>tidaluae</i>	MBML	1768	Brasil	Espírito Santo	Santa Teresa	-19,92	-40,6	
<i>tidaluae</i>	MBML	514	Brasil	Espírito Santo	São João de Petrópolis, Santa Teresa	-19,92	-40,6	
<i>tidaluae</i>	MBML	516	Brasil	Espírito Santo	São João de Petrópolis, Santa Teresa	-19,92	-40,6	
<i>tidaluae</i>	MBML	520	Brasil	Espírito Santo	São João de Petrópolis, Santa Teresa	-19,92	-40,6	
<i>tidaluae</i>	MBML	527	Brasil	Espírito Santo	São João de Petrópolis, Santa Teresa	-19,92	-40,6	
<i>tidaluae</i>	MZUSP	24840	Brasil	Minas Gerais	Rio Doce, baixo Piracicaba, margem esq.	-19,5	-42,52	

Taxon	Coleção	Número de tombo	País	Estado	Local	Latitude	Longitude	Fonte de coordenadas
<i>tidaluae</i>	MZUSP	24841	Brasil	Minas Gerais	Rio Doce, baixo Piracicaba, margem esp.	-19,5	-42,52	
<i>tidaluae</i>	FMNH	356571	Brasil	Minas Gerais	Rio Doce, right margin Baixo Piracicaba	-19,5	-42,52	
<i>tidaluae</i>	MZUSP	82506	Brasil	Rio de Janeiro	BR-101, Silva Jardim	-22,63	-42,47	
<i>tidaluae</i>	NMW	2066	Brasil	Rio de Janeiro	Nova Friburgo	-22,27	-42,53	
<i>tidaluae</i>	AMNH	37131	Brasil	Rio de Janeiro	Rio	-22,9	-43,23	
<i>tidaluae</i>	AMNH	37134	Brasil	Rio de Janeiro	Rio	-22,9	-43,23	
<i>tidaluae</i>	COMB-Umb	1770	Brasil	Tocantins	UJE Eduardo Magalhães [errore]			
<i>tidaluae</i>	BMNH	1887.3.22.175	Brasil		"Brazil"			
<i>tidaluae</i>	BMNH	1913.3.20.1003	Brasil		"Brazil"			
<i>tidaluae</i>	BMNH	1913.3.20.1004	Brasil		"Brazil"			
<i>tidaluae</i>	BMNH	s/ t	Brasil		"Interior of Brazil"			
<i>tidaluae</i>	BMNH	s/ t	Brasil		"Interior of Brazil"			
<i>tidaluae</i>	BMNH	1888.7.25.73	Brasil		"Rio"	-22,9	-43,23	
<i>tidaluae</i>	BMNH	1888.7.25.212	Brasil		"Rio"	-22,9	-43,23	
<i>tidaluae</i>	BMNH	1888.7.25.74	Brasil		"Rio"	-22,9	-43,23	
<i>tidaluae</i>	MCZ	7441	Brasil					
<i>ignobilis</i>	USNM	372720	Colombia	Norte de Santander	Petrola, 7 km E Rio Sardinata, S.a.G.O.C. Oil Wells	8,5	-72,58	
<i>ignobilis</i>	USNM	372721	Colombia	Norte de Santander	Petrola, 7 km E Rio Sardinata, S.a.G.O.C. Oil Wells	8,5	-72,58	
<i>ignobilis</i>	BMNH	1887.3.14.31	Colombia		"Bogotá"			
<i>ignobilis</i>	MBML	1756	Venezuela	Aragua	Cerro Golfo Triste, San Casimiro	10	-67	
<i>ignobilis</i>	AMNH	388019	Venezuela	Aragua	Cerro Golfo Triste, San Casimiro	10	-67	
<i>ignobilis</i>	MEBRG	3001	Venezuela	Aragua	Paso Ponta Chuelo	10,37	-67,68	
<i>ignobilis</i>	MEBRG	4567	Venezuela	Aragua	Rancho Grande	10,37	-67,68	
<i>ignobilis</i>	COP	19095	Venezuela	Aragua	San Casimiro, Cerro Golfo Triste	10	-67,02	
<i>ignobilis</i>	COP	19096	Venezuela	Aragua	San Casimiro, Cerro Gorgo Triste	10	-67,02	
<i>ignobilis</i>	COP	19098	Venezuela	Aragua	San Casimiro, Cerro Gorgo Triste	10	-67,02	
<i>ignobilis</i>	COP	19100	Venezuela	Aragua	San Casimiro, Cerro Gorgo Triste	10	-67,02	
<i>ignobilis</i>	COP	2408	Venezuela	Barinas	Altamira	8,83	-70,52	
<i>ignobilis</i>	COP	2403	Venezuela	Barinas	Barinitas	9,75	-70,42	
<i>ignobilis</i>	COP	2409	Venezuela	Barinas	Barinitas	9,75	-70,42	
<i>ignobilis</i>	COP	79940	Venezuela	Barinas	Hato La Marqueseña, W Boconito	8,85	-70,03	
<i>ignobilis</i>	MEBRG	10038	Venezuela	Barinas	Res. For. de Ticoporto (unidad II)			
<i>ignobilis</i>	COP	12065	Venezuela	Barinas	Sta. Barbara	7,78	-71,17	
<i>ignobilis</i>	MEBRG	10779	Venezuela	Carabobo	Campamento la Vista, rio Morón			
<i>ignobilis</i>	CMNH	46157	Venezuela	Carabobo	El Trompillo	10,07	-67,77	
<i>ignobilis</i>	CMNH	47219	Venezuela	Carabobo	El Trompillo	10,07	-67,77	
<i>ignobilis</i>	CMNH	47419	Venezuela	Carabobo	El Trompillo	10,07	-67,77	
<i>ignobilis</i>	MEBRG	10572	Venezuela	Carabobo	Embalse Rio Morón			
<i>ignobilis</i>	AMNH	479153	Venezuela	Carabobo	Las Guigas, San Esteban	10,4	-68	
<i>ignobilis</i>	AMNH	479154	Venezuela	Carabobo	Las Guigas, San Esteban	10,4	-68	
<i>ignobilis</i>	CMNH	34688	Venezuela	Carabobo	Las Guigas	10,43	-68	
<i>ignobilis</i>	CMNH	34777	Venezuela	Carabobo	Las Guigas	10,43	-68	
<i>ignobilis</i>	CMNH	34813	Venezuela	Carabobo	Las Guigas	10,43	-68	
<i>ignobilis</i>	SMF	85437	Venezuela	Carabobo	San Esteban b. Pto. Cabello	10,43	-68,02	
<i>ignobilis</i>	MEBRG	12100	Venezuela	Carabobo	Santa Rosa del Sur	9,9	-67,53	
<i>ignobilis</i>	COP	13952	Venezuela	Carabobo	Urama	10,45	-68,32	
<i>ignobilis</i>	COP	18057	Venezuela	Carabobo	Caracas	10,5	-66,92	
<i>ignobilis</i>	USNM	175248	Venezuela	Distrito Federal	San Julian	10,62	-66,83	
<i>ignobilis</i>	USNM	309993	Venezuela	Distrito Federal	San Julian	10,62	-66,83	
<i>ignobilis</i>	USNM	309994	Venezuela	Distrito Federal	San Julian	10,62	-66,83	
<i>ignobilis</i>	MEBRG	12453	Venezuela	Guárico	M. N. Juan German Roscio, sector la socio??:ita			
<i>ignobilis</i>	COP	10001	Venezuela	Mérida	El Vigia	8,63	-71,65	
<i>ignobilis</i>	CMNH	90527	Venezuela	Mérida	Santa Elena	8,85	-71,45	
<i>ignobilis</i>	COP	62939	Venezuela	Mérida	Sta. Elena, rio El Moro	8,85	-71,45	
<i>ignobilis</i>	COP	62940	Venezuela	Mérida	Sta. Elena, rio El Moro	8,85	-71,45	
<i>ignobilis</i>	COP	31304	Venezuela	Miranda	Acevedo, falda E Cerro Negro			
<i>ignobilis</i>	CMNH	105251	Venezuela	Miranda	Santa Lucia	10,3	-66,67	
<i>ignobilis</i>	CMNH	105327	Venezuela	Miranda	Santa Lucia	10,3	-66,67	

Táxon	Coleção	Número de tombo	País	Estado	Local	Latitude	Longitude	Fonte de coordenadas
<i>Ignobilis</i>	MEBRG	267	Venezuela	ND	ND			
<i>Ignobilis</i>	COP	28400	Venezuela	Táchira	La Fria	8,22	-72,25	
<i>Ignobilis</i>	COP	28401	Venezuela	Táchira	La Fria	8,22	-72,25	
<i>Ignobilis</i>	COP	28402	Venezuela	Táchira	La Fria	8,22	-72,25	
<i>Ignobilis</i>	MEBRG	7507	Venezuela	Táchira	La Fria	8,22	-72,25	
<i>Ignobilis</i>	FMNH	256756	Venezuela	Trujillo	Sabana de Mendoza	9,43	-70,77	
<i>Ignobilis</i>	CMNH	88617	Venezuela	Trujillo	Sabana de Mendoza	9,43	-70,77	
<i>Ignobilis</i>	COP	77289	Venezuela	Yaracuy	Aroa, quebrada El Charal, Finca el Jaguar	10,43	-68,9	
<i>Ignobilis</i>	COP	81598	Venezuela	Yaracuy	hda. La Guacura			
<i>Ignobilis</i>	COP	13631	Venezuela	Zulia	Mene Grande	9,82	-70,93	
<i>Ignobilis</i>	BMNH	1913.3.20.1002	Venezuela					
<i>Ignobilis</i>	CSB	s/t	ND					
<i>Ignobilis</i>	CSB	s/t	ND					
<i>Incanescens</i>	MZUSP	78972	Brasil	Roraima	Serra do Tepequém	3,75	-61,72	
<i>Incanescens</i>	MZUSP	78973	Brasil	Roraima	Serra do Tepequém	3,75	-61,72	
<i>Incanescens</i>	MCZ	145456	Guiana Inglesa	Mazaruni-Potaro	Monte Roraima	5,2	-60,73	
<i>Incanescens</i>	FMNH	45480	Guiana Inglesa	Mazaruni-Potaro	Monte Roraima	5,2	-60,73	
<i>Incanescens</i>	AMNH	479040	Guiana Inglesa	Mazaruni-Potaro	Monte Roraima	5,2	-60,73	
<i>Incanescens</i>	BMNH	1887.3.22.88	Guiana Inglesa	Mazaruni-Potaro	Monte Roraima	5,2	-60,73	
<i>Incanescens</i>	BMNH	1911.11.14.52	Guiana Inglesa	Mazaruni-Potaro	Monte Roraima	5,2	-60,73	
<i>Incanescens</i>	BMNH	1887.3.22.87	Guiana Inglesa	Mazaruni-Potaro	Monte Roraima	5,2	-60,73	
<i>Incanescens</i>	BMNH	1922.3.5.1049	Guiana Inglesa	Mazaruni-Potaro	Monte Roraima	5,2	-60,73	
<i>Incanescens</i>	MNHN	20033522	Guiana Inglesa	Mazaruni-Potaro	Monte Roraima	5,2	-60,73	
<i>Incanescens</i>	MNHN	20033525	Guiana Inglesa	Mazaruni-Potaro	Monte Roraima	5,2	-60,73	
<i>Incanescens</i>	SMF	85322	Guiana Inglesa	Mazaruni-Potaro	Monte Roraima	5,2	-60,73	
<i>Incanescens</i>	SMF	85323	Guiana Inglesa	Mazaruni-Potaro	Monte Roraima	5,2	-60,73	
<i>Incanescens</i>	CSB	27A	Guiana Inglesa	Mazaruni-Potaro	Monte Roraima	5,2	-60,73	
<i>Incanescens</i>	FMNH	45713	Guiana Inglesa	Rupununi	Annai	3,95	-59,1	
<i>Incanescens</i>	MNHN	20033516	Guiana Inglesa	Rupununi	Annai	3,95	-59,1	
<i>Incanescens</i>	MNHN	20033524	Guiana Inglesa	Rupununi	Annai	3,95	-59,1	
<i>Incanescens</i>	ANSP	173610	Guiana Inglesa	Rupununi	Annai	3,95	-59,1	
<i>Incanescens</i>	SMF	85324	Guiana Inglesa	Rupununi	Annai	3,2	-59,5	
<i>Incanescens</i>	USNM	627484	Guiana Inglesa	Rupununi	"Demerara"			
<i>Incanescens</i>	USNM	627500	Guiana Inglesa	Rupununi	Kusad Mountain, NE Flank, South Rupununi Savannah	2,82	-59,82	
<i>Incanescens</i>	USNM	627506	Guiana Inglesa	Rupununi	Kusad Mountain, NE Flank, South Rupununi Savannah	2,82	-59,82	
<i>Incanescens</i>	AMNH	479041	Guiana Inglesa	Rupununi	Quonga	4,17	-59,33	
<i>Incanescens</i>	BMNH	?	Guiana Inglesa	Rupununi	Quonga	4,17	-59,33	
<i>Incanescens</i>	CSB	27B	Guiana Inglesa	Rupununi	Quonga	4,17	-59,33	
<i>Incanescens</i>	CSB	1269	Guiana Inglesa	Rupununi	Quonga	4,17	-59,33	
<i>Incanescens</i>	COP	52215	Venezuela	Amazonas	Caño Verada, Cerro Guanyá	5,85	-66,3	
<i>Incanescens</i>	COP	39037	Venezuela	Amazonas	falda noroeste Cerro Yapatana	3,7	-66,75	
<i>Incanescens</i>	COP	39038	Venezuela	Amazonas	falda noroeste Cerro Yapatana	3,7	-66,75	
<i>Incanescens</i>	COP	39036	Venezuela	Amazonas	la cumbre, Cerro Yapatana	3,7	-66,75	
<i>Incanescens</i>	AMNH	270510	Venezuela	Amazonas	Monte Duida, Emeralda	3,42	-65,67	
<i>Incanescens</i>	MEBRG	11067	Venezuela	Amazonas	Serranía de Maigualida	4,98	-65,18	
<i>Incanescens</i>	COP	42869	Venezuela	Amazonas	Base Cerro Uaipan-Tepui	5,6	-62,53	
<i>Incanescens</i>	AMNH	479017	Venezuela	Bolivar	Caicara	7,62	-66,17	
<i>Incanescens</i>	AMNH	479018	Venezuela	Bolivar	Caicara	7,62	-66,17	
<i>Incanescens</i>	COP	50142	Venezuela	Bolivar	Caicara	5,2	-60,73	
<i>Incanescens</i>	USNM	459565	Venezuela	Bolivar	Cerro Tomasote, El Palmar	7,97	-62,88	
<i>Incanescens</i>	COP	17723	Venezuela	Bolivar	Cerro Tomasote, El Palmar	7,97	-62,88	
<i>Incanescens</i>	COP	17724	Venezuela	Bolivar	Cerro Tomasote, El Palmar	7,97	-62,88	
<i>Incanescens</i>	COP	17725	Venezuela	Bolivar	Cerro Tomasote, El Palmar	7,97	-62,88	
<i>Incanescens</i>	COP	17467	Venezuela	Bolivar	El Dorado	6,73	-61,63	
<i>Incanescens</i>	CMNH	34147	Venezuela	Bolivar	El Peru Mine	7,32	-61,82	
<i>Incanescens</i>	AMNH	323348	Venezuela	Bolivar	Monte Auyuan-Tepui	5,92	-62,53	
<i>Incanescens</i>	MEBRG	12436	Venezuela	Bolivar	P.N. Canaima, 6,2 km NE de Kavanayen	5,63	-61,8	
<i>Incanescens</i>	AMNH	236555	Venezuela	Bolivar	Paulo, Roraima	5,2	-60,73	

Taxon	Coleção	Número de tombo	País	Estado	Local	Latitude	Longitude	Fonte de coordenadas
<i>incanescens</i>	AMNH	236556	Venezuela	Bolívar	Paulo, Roraima	5,2	-60,73	
<i>incanescens</i>	AMNH	236554	Venezuela	Bolívar	Philipp Camp, Roraima	5,2	-60,73	
<i>incanescens</i>	COP	42345	Venezuela	Bolívar	Raudal Alto, Cuchivero	6,67	-64,85	
<i>incanescens</i>	COP	42344	Venezuela	Bolívar	Raudal Alto, Cuchivero	6,67	-64,85	
<i>incanescens</i>	COP	42347	Venezuela	Bolívar	Raudal Alto, Cuchivero	6,67	-64,85	
<i>incanescens</i>	MEBRG	10138	Venezuela	Bolívar	Serrania de Pijiguao, 140 km SO de Caicara			
<i>incanescens</i>	COP	64666	Venezuela	Bolívar	Sierra de Lema, km 109	6,08	-61,83	
<i>insignis</i>	AMNH	279099	Brasil	Amazonas	Borba-R. Maderia	-4,4	-59,58	
<i>insignis</i>	MZUSP	76761	Brasil	Amazonas	Igarapé-açu, margem dir. do Abacaxis	-4,33	-58,63	
<i>insignis</i>	MPEG	57532	Brasil	Amazonas	Manicoré, Rodovia do Estanho, km 126	-8,65	-61,42	
<i>insignis</i>	MZUSP	76757	Brasil	Amazonas	Marum, margem esq. rio Abacaxis	-4,3	-58,63	
<i>insignis</i>	MZUSP	76758	Brasil	Amazonas	Marum, margem esq. rio Abacaxis	-4,3	-58,63	
<i>insignis</i>	MZUSP	76759	Brasil	Amazonas	Marum, margem esq. rio Abacaxis	-4,3	-58,63	
<i>insignis</i>	MZUSP	76760	Brasil	Amazonas	Paca, margem dir. do Abacaxis	-4,58	-58,22	
<i>insignis</i>	MZUSP	84600	Brasil	Amazonas	ramal Sauré, comunidade São Benedito	-6,55	-58,42	
<i>insignis</i>	MZUSP	84601	Brasil	Amazonas	ramal Sauré, comunidade São Benedito	-6,55	-58,42	
<i>insignis</i>	MZUSP	84603	Brasil	Amazonas	ramal Sauré, comunidade São Benedito	-6,55	-58,42	
<i>insignis</i>	MZUSP	84604	Brasil	Amazonas	ramal Sauré, comunidade São Benedito	-6,55	-58,42	
<i>insignis</i>	MZUSP	84605	Brasil	Amazonas	ramal Sauré, comunidade São Benedito	-6,55	-58,42	
<i>insignis</i>	MPEG	30991	Brasil	Amazonas	Rio Aripuanã, margem direita, Vista Alegre, for. Rio Guariba	-7,67	-60,57	
<i>insignis</i>	MPEG	30992	Brasil	Amazonas	Rio Aripuanã, margem direita, Vista Alegre, for. Rio Guariba	-7,67	-60,57	
<i>insignis</i>	MPEG	30993	Brasil	Amazonas	Rio Aripuanã, margem direita, Vista Alegre, for. Rio Guariba	-7,67	-60,57	
<i>insignis</i>	MPEG	30994	Brasil	Amazonas	Rio Aripuanã, margem direita, Vista Alegre, for. Rio Guariba	-7,67	-60,57	
<i>insignis</i>	MPEG	30995	Brasil	Amazonas	Rio Aripuanã, margem direita, Vista Alegre, for. Rio Guariba	-7,67	-60,57	
<i>insignis</i>	MPEG	30996	Brasil	Amazonas	Rio Aripuanã, margem direita, Vista Alegre, for. Rio Guariba	-7,67	-60,57	
<i>insignis</i>	MPEG	35574	Brasil	Amazonas	Rio Maderia, Borba, Campo das Flores	-4,4	-59,58	
<i>insignis</i>	MZUSP	86460	Brasil	Amazonas	Rio Parauari, marg. D, 4 km abaixo cachoeira Tambor	-4,99	-58,01	
<i>insignis</i>	MZUSP	81416	Brasil	Mato Grosso	Brasnorre, marg. dir. rio Jurueña	-12,15	-58	cidvil (IBGE)
<i>insignis</i>	MZUSP	83096	Brasil	Mato Grosso	Estrada do Mutum, Apiacás	-9,33	-57,47	
<i>insignis</i>	MZUSP	81392	Brasil	Mato Grosso	Juina, marg. esq. rio Juina-mirim	-11,51	-58,62	
<i>insignis</i>	MZUSP	83260	Brasil	Mato Grosso	Jurueña	-12,85	-58,93	
<i>insignis</i>	MZUSP	83261	Brasil	Mato Grosso	Jurueña	-12,85	-58,93	
<i>insignis</i>	MZUSP	83262	Brasil	Mato Grosso	Jurueña	-12,85	-58,93	
<i>insignis</i>	MZUSP	83263	Brasil	Mato Grosso	Jurueña	-12,85	-58,93	
<i>insignis</i>	MZUSP	87381	Brasil	Mato Grosso	Paranaíta, marg. esq. do rio Teles Pires	-9,32	-56,78	
<i>insignis</i>	MZUSP	87382	Brasil	Mato Grosso	Paranaíta, marg. esq. do rio Teles Pires	-9,32	-56,78	
<i>insignis</i>	MZUSP	87383	Brasil	Mato Grosso	Paranaíta, marg. esq. do rio Teles Pires	-9,32	-56,78	
<i>insignis</i>	MZUSP	87384	Brasil	Mato Grosso	Paranaíta, marg. esq. do rio Teles Pires	-9,32	-56,78	
<i>insignis</i>	MZUSP	87385	Brasil	Mato Grosso	Paranaíta, marg. esq. do rio Teles Pires	-9,32	-56,78	
<i>insignis</i>	MZUSP	87387	Brasil	Mato Grosso	Paranaíta, marg. esq. do rio Teles Pires	-9,32	-56,78	
<i>insignis</i>	MZUSP	87388	Brasil	Mato Grosso	Paranaíta, marg. esq. do rio Teles Pires	-9,32	-56,78	
<i>insignis</i>	MZUSP	87389	Brasil	Mato Grosso	Paranaíta, marg. esq. do rio Teles Pires	-9,32	-56,78	
<i>insignis</i>	MZUSP	87390	Brasil	Mato Grosso	Paranaíta, marg. esq. do rio Teles Pires	-9,32	-56,78	
<i>insignis</i>	MZUSP	87391	Brasil	Mato Grosso	Paranaíta, marg. esq. do rio Teles Pires	-9,32	-56,78	
<i>insignis</i>	MPEG	30989	Brasil	Mato Grosso	Rio Aripuanã, margem direita, Cachoeira Dardanelos	-10,17	-59,45	
<i>insignis</i>	MPEG	30990	Brasil	Mato Grosso	Rio Aripuanã, margem direita, Cachoeira Dardanelos	-10,17	-59,45	
<i>insignis</i>	MPEG	31012	Brasil	Mato Grosso	Rio Aripuanã, margem direita, Cachoeira Dardanelos	-10,17	-59,45	
<i>insignis</i>	MZUSP	s/t	Brasil	Mato Grosso	São José do Rio Claro			
<i>insignis</i>	MZUSP	84602	Brasil	Pará	BR-230, 50 km oeste Jacareacanga	-6,38	-58,2	Vanzolini (1992)
<i>insignis</i>	AMNH	288309	Brasil	Pará	Igarapé Amorim, Rio Tapajoz	-2,53	-55,78	
<i>insignis</i>	CMNH	77037	Brasil	Pará	Iaituba, margem esquerda do rio Tapajós	-4,28	-55,98	
<i>insignis</i>	CMNH	77635	Brasil	Pará	Iaituba, margem esquerda do rio Tapajós	-4,28	-55,98	
<i>insignis</i>	MPEG	58422	Brasil	Pará	Iaituba, PARNA Br 230, km 64, margem esquerda Rio Tapajós	-4,28	-55,98	
<i>insignis</i>	MPEG	58423	Brasil	Pará	Iaituba, PARNA Br 230, km 64, margem esquerda Rio Tapajós	-4,28	-55,98	
<i>insignis</i>	MZUSP	87386	Brasil	Pará	Jacareacanga, marg. dir. rio Teles Pires	-9,24	-56,79	
<i>insignis</i>	MPEG	61618	Brasil	Pará	Juruti, ALCOA, Igarapé Mutum	-2,6	-56,18	
<i>insignis</i>	MPEG	58250	Brasil	Pará	Juruti, Base Barroso	-2,47	-56	
<i>insignis</i>	MPEG	58251	Brasil	Pará	Juruti, Base Barroso	-2,47	-56	

Taxon	Coleção	Número de tombo	País	Estado	Local	Latitude	Longitude	Fonte de coordenadas
<i>insignis</i>	MPEG	58252	Brasil	Pará	Juruti, Base Barroso	-2,47	-56	
<i>insignis</i>	MPEG	58253	Brasil	Pará	Juruti, Base Barroso	-2,47	-56	
<i>insignis</i>	MPEG	56579	Brasil	Pará	Juruti, Igarapé Mutum	-2,6	-56,18	
<i>insignis</i>	MPEG	60936	Brasil	Pará	Juruti, Projeto Juruti/Alcoa, Igarapé Mutum	-2,6	-56,18	
<i>insignis</i>	MPEG	60937	Brasil	Pará	Juruti, Projeto Juruti/Alcoa, Igarapé Mutum	-2,6	-56,18	
<i>insignis</i>	MPEG	60938	Brasil	Pará	Juruti, Projeto Juruti/Alcoa, Igarapé Mutum	-2,6	-56,18	
<i>insignis</i>	MPEG	60939	Brasil	Pará	Juruti, Projeto Juruti/Alcoa, Igarapé Mutum	-2,6	-56,18	
<i>insignis</i>	AMNH	288307	Brasil	Pará	Juruti, Projeto Juruti/Alcoa, Platô Capiranga, trilha 196	-2,47	-56	Hershkovitz (1984)
<i>insignis</i>	AMNH	288308	Brasil	Pará	Limoal, Rio Tapajoz [= Aruanã, rio Anapiuns, fide Hershkovitz 1984]	-2,65	-55,63	Hershkovitz (1984)
<i>insignis</i>	MCZ	173637	Brasil	Pará	Pinhel, Rio Tapajoz	-3,25	-55,3	
<i>insignis</i>	MCZ	173638	Brasil	Pará	Pinhel, Rio Tapajoz	-3,25	-55,3	
<i>insignis</i>	CMNH	75482	Brasil	Pará	Vila Braga, margem esquerda do rio Tapajós	-4,42	-56,28	
<i>insignis</i>	CMNH	75483	Brasil	Pará	Vila Braga, margem esquerda do rio Tapajós	-4,42	-56,28	
<i>insignis</i>	CMNH	75502	Brasil	Pará	Vila Braga, margem esquerda do rio Tapajós	-4,42	-56,28	
<i>insignis</i>	CMNH	76483	Brasil	Pará	Vila Braga, margem esquerda do rio Tapajós	-4,42	-56,28	
<i>insignis</i>	MPEG	39460	Brasil	Rondônia	Cachoeira Nazaré, margem oeste do Rio Ji-paraná	-9,73	-61,88	
<i>insignis</i>	MPEG	39461	Brasil	Rondônia	Cachoeira Nazaré, margem oeste do Rio Ji-paraná	-9,73	-61,88	
<i>insignis</i>	MPEG	39462	Brasil	Rondônia	Cachoeira Nazaré, margem oeste do Rio Ji-paraná	-9,73	-61,88	
<i>insignis</i>	MPEG	39463	Brasil	Rondônia	Cachoeira Nazaré, margem oeste do Rio Ji-paraná	-9,73	-61,88	
<i>insignis</i>	MPEG	39464	Brasil	Rondônia	Cachoeira Nazaré, margem oeste do Rio Ji-paraná	-9,73	-61,88	
<i>insignis</i>	MPEG	39465	Brasil	Rondônia	Cachoeira Nazaré, margem oeste do Rio Ji-paraná	-9,73	-61,88	
<i>insignis</i>	MPEG	39466	Brasil	Rondônia	Cachoeira Nazaré, margem oeste do Rio Ji-paraná	-9,73	-61,88	
<i>insignis</i>	MPEG	39467	Brasil	Rondônia	Cachoeira Nazaré, margem oeste do Rio Ji-paraná	-9,73	-61,88	
<i>insignis</i>	MPEG	39468	Brasil	Rondônia	Cachoeira Nazaré, margem oeste do Rio Ji-paraná	-9,73	-61,88	
<i>insignis</i>	MPEG	39475	Brasil	Rondônia	Cachoeira Nazaré, margem oeste do Rio Ji-paraná	-9,73	-61,88	
<i>insignis</i>	MPEG	39469	Brasil	Rondônia	Cachoeira Nazaré, margem oeste do Rio Ji-paraná	-9,73	-61,88	
<i>insignis</i>	MPEG	39470	Brasil	Rondônia	Cachoeira Nazaré, margem oeste do Rio Ji-paraná	-9,73	-61,88	
<i>insignis</i>	MPEG	39471	Brasil	Rondônia	Cachoeira Nazaré, margem oeste do Rio Ji-paraná	-9,73	-61,88	
<i>insignis</i>	MPEG	39472	Brasil	Rondônia	Cachoeira Nazaré, margem oeste do Rio Ji-paraná	-9,73	-61,88	
<i>insignis</i>	MPEG	39473	Brasil	Rondônia	Cachoeira Nazaré, margem oeste do Rio Ji-paraná	-9,73	-61,88	
<i>insignis</i>	MPEG	39474	Brasil	Rondônia	Cachoeira Nazaré, margem oeste do Rio Ji-paraná	-9,73	-61,88	
<i>insignis</i>	MPEG	39475	Brasil	Rondônia	Cachoeira Nazaré, margem oeste do Rio Ji-paraná	-9,73	-61,88	
<i>insignis</i>	MPEG	39476	Brasil	Rondônia	Cachoeira Nazaré, margem oeste do Rio Ji-paraná	-9,73	-61,88	
<i>insignis</i>	AMNH	478908	Brasil	Rondônia	Calama, R. Madeira	-8,05	-62,88	
<i>insignis</i>	MZUSP	82505	Brasil	Rondônia	Campus UNIR, Porto Velho	-8,84	-63,94	
<i>insignis</i>	MZUSP	65916	Brasil	Rondônia	Pedra Branca, rio Anari	-10,05	-62,12	
<i>insignis</i>	FMNH	343759	Brasil	Rondônia	Pedra Branca, Rio Anari	-10,05	-62,12	
<i>insignis</i>	FMNH	343760	Brasil	Rondônia	Pedra Branca, Rio Anari	-10,05	-62,12	
<i>insignis</i>	COMB-Umb	2226	Brasil	Rondônia	Pimenta Bueno, Faz. Sanches	-11,78	-60,83	
<i>insignis</i>	MNRJ	40106	Brasil	Rondônia	Porto Velho	-8,77	-63,9	
<i>koepckeeae</i>	LSUMZ	87361	Peru	Amazonas	43 rd. km NE Chiriaco	-4,92	-78,15	Google Earth
<i>koepckeeae</i>	LSUMZ	87362	Peru	Amazonas	43 rd. km NE Chiriaco	-4,92	-78,15	Google Earth
<i>koepckeeae</i>	LSUMZ	87363	Peru	Amazonas	43 rd. km NE Chiriaco	-4,92	-78,15	Google Earth
<i>koepckeeae</i>	LSUMZ	78024	Peru	Amazonas	Ca. 20 rd. km SW Chiriaco	-5,2	-78,37	
<i>koepckeeae</i>	LSUMZ	75140	Peru	Amazonas	Carretera Corral-Quemado-Nazareth km 38.1.14	-5,1	-78,32	
<i>koepckeeae</i>	AMNH	820872	Peru	Huánuco	Cerro del Sira	-9,35	-74,72	
<i>koepckeeae</i>	AMNH	820875	Peru	Huánuco	Cerro del Sira	-9,35	-74,72	
<i>koepckeeae</i>	AMNH	820876	Peru	Huánuco	Cerro del Sira	-9,35	-74,72	
<i>koepckeeae</i>	AMNH	825616	Peru	Huánuco	Cerro del Sira	-9,35	-74,72	
<i>koepckeeae</i>	AMNH	320630	Peru	Madre de Dios	Cerro de Pantiacolla, above Rio Palotoa	-12,58	-71,25	
<i>koepckeeae</i>	AMNH	320632	Peru	Madre de Dios	Cerro de Pantiacolla, above Rio Palotoa	-12,58	-71,25	
<i>koepckeeae</i>	FMNH	310531	Peru	Madre de Dios	Cerro de Pantiacolla, above Rio Palotoa	-12,58	-71,25	
<i>koepckeeae</i>	FMNH	310532	Peru	Madre de Dios	Cerro de Pantiacolla, E slope at base, 5 km ENE Shintuya	-12,58	-71,25	
<i>koepckeeae</i>	FMNH	310533	Peru	Madre de Dios	Cerro de Pantiacolla, E slope at base, 5 km ENE Shintuya	-12,58	-71,25	
<i>koepckeeae</i>	FMNH	310534	Peru	Madre de Dios	Cerro de Pantiacolla, E slope at base, 5 km ENE Shintuya	-12,58	-71,25	
<i>koepckeeae</i>	FMNH	310535	Peru	Madre de Dios	Cerro de Pantiacolla, E slope at base, 5 km ENE Shintuya	-12,58	-71,25	
<i>koepckeeae</i>	FMNH	310530	Peru	Madre de Dios	Cerro de Pantiacolla, E slope at base, 5 km ENE Shintuya	-12,58	-71,25	
<i>koepckeeae</i>	FMNH	315213	Peru	Madre de Dios	Cerro de Pantiacolla, E slope near summit, 4 km ENE Shintuya	-12,58	-71,25	Patterson et al. (2006)
<i>koepckeeae</i>	FMNH	315215	Peru	Madre de Dios	Hacienda Amazonia	-12,88	-71,39	Patterson et al. (2006)



Taxon	Coleção	Número de tombo	País	Estado	Local	Latitude	Longitude	Fonte de coordenadas
<i>koepckee</i>	FMNH	315216	Peru	Madre de Dios	Hacienda Amazonia	-12,88	-71,39	Patterson et al. (2006)
<i>koepckee</i>	FMNH	315217	Peru	Madre de Dios	Hacienda Amazonia	-12,88	-71,39	Patterson et al. (2006)
<i>koepckee</i>	FMNH	315219	Peru	Madre de Dios	Hacienda Amazonia	-12,88	-71,39	Patterson et al. (2006)
<i>koepckee</i>	FMNH	315220	Peru	Madre de Dios	Hacienda Amazonia	-12,88	-71,39	Patterson et al. (2006)
<i>koepckee</i>	FMNH	315221	Peru	Madre de Dios	Hacienda Amazonia	-12,88	-71,39	Patterson et al. (2006)
<i>koepckee</i>	FMNH	315223	Peru	Madre de Dios	Hacienda Amazonia, ridge above	-12,88	-71,39	Patterson et al. (2006)
<i>koepckee</i>	FMNH	315224	Peru	Madre de Dios	Hacienda Amazonia, ridge above	-12,88	-71,39	Patterson et al. (2006)
<i>koepckee</i>	FMNH	315225	Peru	Madre de Dios	Hacienda Amazonia, ridge above	-12,88	-71,39	Patterson et al. (2006)
<i>koepckee</i>	FMNH	315226	Peru	Madre de Dios	Hacienda Amazonia, ridge above	-12,88	-71,39	Patterson et al. (2006)
<i>koepckee</i>	FMNH	315228	Peru	Madre de Dios	Hacienda Amazonia, ridge above	-12,88	-71,39	Patterson et al. (2006)
<i>koepckee</i>	FMNH	315229	Peru	Madre de Dios	Hacienda Amazonia, ridge above	-12,88	-71,39	Patterson et al. (2006)
<i>koepckee</i>	FMNH	315230	Peru	Madre de Dios	Hacienda Amazonia, ridge above	-12,88	-71,39	Patterson et al. (2006)
<i>koepckee</i>	FMNH	315232	Peru	Madre de Dios	Hacienda Amazonia, ridge above	-12,88	-71,39	Patterson et al. (2006)
<i>koepckee</i>	FMNH	320596	Peru	Madre de Dios	Hacienda Amazonia, ridge above	-12,88	-71,39	Patterson et al. (2006)
<i>koepckee</i>	FMNH	320598	Peru	Madre de Dios	Hacienda Amazonia, ridge above	-12,88	-71,39	Patterson et al. (2006)
<i>koepckee</i>	FMNH	433192	Peru	Madre de Dios	Moskitania, 13.4 km NNW Atalaya, 1 bank Alto Madre de Dios	-12,77	-71,38	Patterson et al. (2006)
<i>koepckee</i>	FMNH	397860	Peru	Madre de Dios	Quebrada Aguas Calientes, 2.75 km E Shintuya, Alto Madre de Dios	-12,67	-71,27	Patterson et al. (2006)
<i>koepckee</i>	FMNH	397861	Peru	Madre de Dios	Quebrada Aguas Calientes, 2.75 km E Shintuya, Alto Madre de Dios	-12,67	-71,27	Patterson et al. (2006)
<i>koepckee</i>	FMNH	320622	Peru	Madre de Dios	Rio Palotou, margem esquerda, 12 km from mouth	-12,58	-71,43	Patterson et al. (2006)
<i>koepckee</i>	LSUMZ	130118	Peru	Pasco	Abra Aguachini, ca 30 km SW Puerto Bermudez	-10,5	-74,92	Google Earth
<i>koepckee</i>	LSUMZ	116492	Peru	San Martin	20 km by road NE Tarapoto on road to Yurimaguas	-6,43	-76,27	Google Earth
<i>koepckee</i>	LSUMZ	116493	Peru	San Martin	20 km by road NE Tarapoto on road to Yurimaguas	-6,43	-76,27	Google Earth
<i>koepckee</i>	LSUMZ	116494	Peru	San Martin	20 km by road NE Tarapoto on road to Yurimaguas	-6,43	-76,27	Google Earth
<i>koepckee</i>	LSUMZ	116496	Peru	San Martin	20 km by road NE Tarapoto on road to Yurimaguas	-6,43	-76,27	Google Earth
<i>koepckee</i>	LSUMZ	116497	Peru	San Martin	20 km by road NE Tarapoto on road to Yurimaguas	-6,43	-76,27	Google Earth
<i>koepckee</i>	LSUMZ	116498	Peru	San Martin	20 km by road NE Tarapoto on road to Yurimaguas	-6,43	-76,27	Google Earth
<i>koepckee</i>	LSUMZ	116499	Peru	San Martin	20 km by road NE Tarapoto on road to Yurimaguas	-6,43	-76,27	Google Earth
<i>koepckee</i>	LSUMZ	116500	Peru	San Martin	20 km by road NE Tarapoto on road to Yurimaguas	-6,43	-76,27	Google Earth
<i>koepckee</i>	LSUMZ	116501	Peru	San Martin	20 km by road NE Tarapoto on road to Yurimaguas	-6,43	-76,27	Google Earth
<i>koepckee</i>	LSUMZ	116502	Peru	San Martin	20 km by road NE Tarapoto on road to Yurimaguas	-6,43	-76,27	Google Earth
<i>koepckee</i>	LSUMZ	116503	Peru	San Martin	20 km by road NE Tarapoto on road to Yurimaguas	-6,43	-76,27	Google Earth
<i>koepckee</i>	LSUMZ	116504	Peru	San Martin	20 km by road NE Tarapoto on road to Yurimaguas	-6,43	-76,27	Google Earth
<i>koepckee</i>	LSUMZ	116505	Peru	San Martin	20 km by road NE Tarapoto on road to Yurimaguas	-6,43	-76,27	Google Earth
<i>koepckee</i>	LSUMZ	116506	Peru	San Martin	20 km by road NE Tarapoto on road to Yurimaguas	-6,43	-76,27	Google Earth
<i>koepckee</i>	LSUMZ	116508	Peru	San Martin	28 km by road NE Tarapoto on road to Yurimaguas	-6,38	-76,28	Google Earth
<i>koepckee</i>	LSUMZ	116509	Peru	San Martin	28 km by road NE Tarapoto on road to Yurimaguas	-6,38	-76,28	Google Earth
<i>koepckee</i>	LSUMZ	116510	Peru	San Martin	28 km by road NE Tarapoto on road to Yurimaguas	-6,38	-76,28	Google Earth
<i>koepckee</i>	LSUMZ	116511	Peru	San Martin	28 km by road NE Tarapoto on road to Yurimaguas	-6,38	-76,28	Google Earth
<i>koepckee</i>	LSUMZ	116512	Peru	San Martin	28 km by road NE Tarapoto on road to Yurimaguas	-6,38	-76,28	Google Earth
<i>koepckee</i>	LSUMZ	116513	Peru	San Martin	28 km by road NE Tarapoto on road to Yurimaguas	-6,38	-76,28	Google Earth
<i>koepckee</i>	LSUMZ	116514	Peru	San Martin	28 km by road NE Tarapoto on road to Yurimaguas	-6,38	-76,28	Google Earth
<i>koepckee</i>	LSUMZ	116515	Peru	San Martin	28 km by road NE Tarapoto on road to Yurimaguas	-6,38	-76,28	Google Earth
<i>koepckee</i>	USNM	586242	Peru	San Martin	Tarapoto, 20 km (By Road) NE, On Road To Yurimaguas	-6,5	-76,42	Google Earth
<i>longipennis</i>	AMNH	819721	Peru	Ayacucho	Rio Apurimac Lusitania	-12,65	-73,73	Google Earth
<i>longipennis</i>	LSUMZ	69376	Peru	Ayacucho	San José on Rio Sta. Rosa	-12,73	-73,77	Google Earth
<i>longipennis</i>	LSUMZ	78021	Peru	Cusco	40 km E Quincemil on Pto. Maldonado rd. along Rio Marcapata	-13,22	-70,4	Google Earth
<i>longipennis</i>	LSUMZ	78020	Peru	Cusco	Kiten on Rio Urubamba, 66 rd. km below Rosalina	-12,33	-72,83	Google Earth
<i>longipennis</i>	FMNH	433180	Peru	Cuzco	Consuelo, 15.9 km SW Pilcopata	-13,13	-71,25	Google Earth
<i>longipennis</i>	FMNH	433181	Peru	Cuzco	Consuelo, 15.9 km SW Pilcopata	-13,13	-71,25	Google Earth
<i>longipennis</i>	FMNH	433182	Peru	Cuzco	Consuelo, 15.9 km SW Pilcopata	-13,13	-71,25	Google Earth
<i>longipennis</i>	FMNH	433183	Peru	Cuzco	Consuelo, 15.9 km SW Pilcopata	-13,13	-71,25	Google Earth
<i>longipennis</i>	FMNH	311197	Peru	Cuzco	Consuelo, km 165, 17 road km above (W) Pilcopata	-13,13	-71,25	Google Earth
<i>longipennis</i>	FMNH	311198	Peru	Cuzco	Consuelo, km 165, 17 road km above (W) Pilcopata	-13,13	-71,25	Google Earth
<i>longipennis</i>	AMNH	820092	Peru	Cuzco	Cordillera Vilcabamba Rio Mapitunari	-12,65	-73,7	Google Earth
<i>longipennis</i>	AMNH	820145	Peru	Cuzco	Cordillera Vilcabamba, Rio Mapitunari	-12,63	-73,67	Google Earth
<i>longipennis</i>	AMNH	820146	Peru	Cuzco	Cordillera Vilcabamba, Rio Mapitunari	-12,63	-73,67	Google Earth
<i>longipennis</i>	AMNH	820147	Peru	Cuzco	Cordillera Vilcabamba, Rio Mapitunari	-12,63	-73,67	Google Earth
<i>longipennis</i>	FMNH	251595	Peru	Cuzco	Hda Villacarmen	-12,83	-71,25	Google Earth

Taxon	Coleção	Número de tombo	País	Estado	Local	Latitude	Longitude	Fonte de coordenadas
<i>longirostris</i>	FMNH	320682	Peru	Cuzco	Tono	-13	-71.18	
<i>longirostris</i>	FMNH	320684	Peru	Cuzco	Tono	-13	-71.18	
<i>longirostris</i>	CSB	s/t	Peru	Junin	Chanchamayo	-11.05	-75.32	
<i>longirostris</i>	CSB	s/t	Peru	Junin	Chanchamayo	-11.05	-75.32	
<i>longirostris</i>	CSB	s/t	Peru	Junin	Chanchamayo	-11.05	-75.32	
<i>longirostris</i>	CSB	s/t	Peru	Junin	Chanchamayo	-11.05	-75.32	
<i>longirostris</i>	BMNH	1902.3.13.1890	Peru	Junin	Perené	-10.97	-75.22	
<i>longirostris</i>	AMNH	820802	Peru	Junin	Rio Ene (at mouth of R. Saoreni)	-11.28	-74.27	
<i>longirostris</i>	FMNH	297898	Peru	Junin	San Ramon, 2 km NE	-11.13	-75.33	
<i>longirostris</i>	FMNH	315274	Peru	Madre de Dios	Hacienda Amazonia	-12.88	-71.39	Patterson et al. (2006)
<i>longirostris</i>	FMNH	315276	Peru	Madre de Dios	Hacienda Amazonia	-12.88	-71.39	Patterson et al. (2006)
<i>longirostris</i>	FMNH	320688	Peru	Madre de Dios	Hacienda Amazonia, ridge above	-12.88	-71.39	Patterson et al. (2006)
<i>longirostris</i>	FMNH	320689	Peru	Madre de Dios	Hacienda Amazonia, ridge above	-12.88	-71.39	Patterson et al. (2006)
<i>longirostris</i>	FMNH	315278	Peru	Madre de Dios	Hacienda Amazonia, ridge above	-12.88	-71.39	Patterson et al. (2006)
<i>longirostris</i>	FMNH	433177	Peru	Madre de Dios	Moskitania, 13.4 km NNW Atalaya, 1 bank Alto Madre de Dios	-12.77	-71.38	Patterson et al. (2006)
<i>longirostris</i>	FMNH	433178	Peru	Madre de Dios	Moskitania, 13.4 km NNW Atalaya, 1 bank Alto Madre de Dios	-12.77	-71.38	Patterson et al. (2006)
<i>longirostris</i>	FMNH	433179	Peru	Madre de Dios	Moskitania, 13.4 km NNW Atalaya, 1 bank Alto Madre de Dios	-12.77	-71.38	Patterson et al. (2006)
<i>longirostris</i>	FMNH	320685	Peru	Madre de Dios	Rio Palotoa, margem esquerda, 12 km from mouth	-12.58	-71.43	Patterson et al. (2006)
<i>longirostris</i>	FMNH	320686	Peru	Madre de Dios	Rio Palotoa, margem esquerda, 12 km from mouth	-12.58	-71.43	Patterson et al. (2006)
<i>longirostris</i>	FMNH	297899	Peru	Pasco	Tisoventeni	-10.67	-74.37	
<i>longirostris</i>	ANSP	103657	Peru	Sandia	La Pampa	-13.65	-69.6	
<i>longirostris</i>	CSB	3498	ND					
<i>longirostris</i>	BMNH	s/t	Belize	Cayo	Cay (=Cayo)	17.16	-89.07	fallingrain.com
<i>longirostris</i>	MCZ	139956	Belize	Cayo	Mountain Cow	16.79	-89.05	fallingrain.com
<i>longirostris</i>	MCZ	139957	Belize	Cayo	Mountain Cow	16.79	-89.05	fallingrain.com
<i>longirostris</i>	MCZ	139958	Belize	Cayo	Mountain Cow	16.79	-89.05	fallingrain.com
<i>longirostris</i>	LSUMZ	20999	Belize	Slamm Creek	Hummingbird Gap	17.05	-88.57	Russel (1964)
<i>longirostris</i>	CMNH	144871	Belize	Toledo	Columbia Forest Station	16.27	-88.95	fallingrain.com
<i>longirostris</i>	MCZ	119982	Belize	Toledo		16.13	-88.82	fallingrain.com
<i>longirostris</i>	MCZ	119984	Belize		Forest near Mamatee Lagoon	17.2	-88.38	fallingrain.com
<i>longirostris</i>	MCZ	119983	Belize		Forest near Soldiers Creek	17.22	-88.37	Google
<i>longirostris</i>	BMNH	1913.10.14.156	Belize		ND			
<i>longirostris</i>	BMNH	1887.3.22.107	Belize		ND			
<i>longirostris</i>	BMNH	1887.3.22.108	Belize		ND			
<i>longirostris</i>	BMNH	s/t	Belize		San Felipe	17.12	-89.07	Russel (1964)
<i>longirostris</i>	BMNH	s/t	Belize		San Felipe	17.12	-89.07	Russel (1964)
<i>longirostris</i>	BMNH	s/t	Belize		San Felipe	17.12	-89.07	Russel (1964)
<i>longirostris</i>	BMNH	s/t	Belize		San Felipe	17.12	-89.07	Russel (1964)
<i>longirostris</i>	USNM	401457	Colombia	Antioquia	El Pescado, 12 km below Puerto Valdivia	7.33	-75.38	
<i>longirostris</i>	USNM	401458	Colombia	Antioquia	El Pescado, 12 km below Puerto Valdivia	7.33	-75.38	
<i>longirostris</i>	USNM	401459	Colombia	Antioquia	El Pescado, 12 km below Puerto Valdivia	7.33	-75.38	
<i>longirostris</i>	USNM	401452	Colombia	Antioquia	El Real, Rio Nechi	7.67	-74.77	
<i>longirostris</i>	USNM	401453	Colombia	Antioquia	El Real, Rio Nechi	7.67	-74.77	
<i>longirostris</i>	USNM	401454	Colombia	Antioquia	El Real, Rio Nechi	7.67	-74.77	
<i>longirostris</i>	USNM	401455	Colombia	Antioquia	El Real, Rio Nechi	7.67	-74.77	
<i>longirostris</i>	USNM	401450	Colombia	Antioquia	Hacienda Belen, 8 mi W Segovia	7.17	-74.72	
<i>longirostris</i>	USNM	401451	Colombia	Antioquia	Hacienda Belen, 8 mi W Segovia	7.17	-74.72	
<i>longirostris</i>	CMNH	64246	Colombia	Antioquia	Mudindo	7.03	-76.75	
<i>longirostris</i>	CMNH	64247	Colombia	Antioquia	Mudindo	7.03	-76.75	
<i>longirostris</i>	CMNH	64248	Colombia	Antioquia	Mudindo	7.03	-76.75	
<i>longirostris</i>	CMNH	64309	Colombia	Antioquia	Mudindo	7.03	-76.75	
<i>longirostris</i>	USNM	425640	Colombia	Antioquia	Necoeli, Gulf of Uraba	8.43	-76.8	
<i>longirostris</i>	USNM	425641	Colombia	Antioquia	Necoeli, Gulf of Uraba	8.43	-76.8	
<i>longirostris</i>	USNM	425642	Colombia	Antioquia	Necoeli, Gulf of Uraba	8.43	-76.8	
<i>longirostris</i>	IAVH	888	Colombia	Antioquia	Providencia, 22km S and 25km W Zaragoza (La Tirana)	7.35	-75.05	
<i>longirostris</i>	IAVH	879	Colombia	Antioquia	Providencia, 22km S and 25km W Zaragoza (La Tirana)	7.35	-75.05	

<b>Taxon</b>	<b>Coleção</b>	<b>Número de tombo</b>	<b>País</b>	<b>Estado</b>	<b>Local</b>	<b>Latitude</b>	<b>Longitude</b>	<b>Fonte de coordenadas</b>
<i>longirostris</i>	BMNH	1887.3.22.124	Colombia	Antioquia	Remedios	7.03	-74.68	
<i>longirostris</i>	ICN	22572	Colombia	Antioquia	Remedios, El Amparo	7.03	-74.68	
<i>longirostris</i>	MNRJ	40700	Colombia	Antioquia	Rio Leon	7.93	-76.75	
<i>longirostris</i>	ICN	33494	Colombia	Antioquia	Segovia, Vda. Rio Bagre Malena, Finca La Esperanza, Sma de San Luucas	7,12	-74,7	
<i>longirostris</i>	ICN	33497	Colombia	Antioquia	Segovia, Vda. Rio Bagre Malena, Finca La Esperanza, Sma de San Luucas	7,12	-74,7	
<i>longirostris</i>	USNM	A17918	Colombia	Antioquia	Turbo	8,1	-76,72	
<i>longirostris</i>	IaVH	4342	Colombia	Antioquia	Turbo, vda. La Pola, Rio Leon, Caño a los Mangos, PNN Los Kattios			
<i>longirostris</i>	USNM	425637	Colombia	Antioquia	Villa Ariaga, 7 km NE Pavarondocio	7,33	-76,43	
<i>longirostris</i>	USNM	425638	Colombia	Antioquia	Villa Ariaga, 7 km NE Pavarondocio	7,33	-76,43	
<i>longirostris</i>	USNM	425639	Colombia	Antioquia	Villa Ariaga, 7 km NE Pavarondocio	7,33	-76,43	
<i>longirostris</i>	ICN	34335	Colombia	Antioquia	Zaragoza, El Dietersis, Ciénaga Tafar	7,5	-74,87	
<i>longirostris</i>	BMNH	1887.3.14.12	Colombia	Atlántico	Barranquilla	10,98	-74,8	
<i>longirostris</i>	USNM	A17919	Colombia	Bolívar	Cartagena	10,42	-75,53	
<i>longirostris</i>	ANSP	161601	Colombia	Bolívar	Quimari	8,12	-76,38	
<i>longirostris</i>	ANSP	161602	Colombia	Bolívar	Quimari	8,12	-76,38	
<i>longirostris</i>	USNM	401456	Colombia	Bolívar	Regeneracion, Quebrada San Marcos, Lower Rio Cauca	8,1	-74,63	
<i>longirostris</i>	USNM	392193	Colombia	Bolívar	Volador	7,97	-74,25	
<i>longirostris</i>	USNM	392191	Colombia	Bolívar	Volador, 25 mi W Simiti	7,97	-74,25	
<i>longirostris</i>	USNM	392192	Colombia	Bolívar	Volador, 25 mi W Simiti	7,97	-74,25	
<i>longirostris</i>	ICN	33771	Colombia	Boyacá	Puerto Boyacá, ca. 1,5 km N Insp. Pol. Puerto Romero, Q. La Fiebre	5,75	-74,65	
<i>longirostris</i>	ICN	32819	Colombia	Boyacá	Puerto Boyacá, ca. 3,5 km NE Puerto Romero	5,75	-74,65	
<i>longirostris</i>	ICN	32739	Colombia	Boyacá	Puerto Boyacá, Pto. Romero, Vda. La Cristalina	5,75	-74,65	
<i>longirostris</i>	IaVH	6429	Colombia	Boyacá	Puerto Boyacá, Serranía de las Quinchas, vda. Cristalina	5,75	-74,65	
<i>longirostris</i>	ICN	31215	Colombia	Caldas	Samaná, km Noreasia, campamento CHEC	5,25	-75,25	
<i>longirostris</i>	ICN	32107	Colombia	Caldas	Samaná, Vda. La Miel, Tosajos	5,25	-75,25	
<i>longirostris</i>	CMNH	54684	Colombia	Cesar	El Cauca (Medio Vale Magdalena)	8,17	-73,4	
<i>longirostris</i>	CMNH	54685	Colombia	Cesar	El Cauca (Medio Vale Magdalena)	8,17	-73,4	
<i>longirostris</i>	CMNH	54686	Colombia	Cesar	El Cauca (Medio Vale Magdalena)	8,17	-73,4	
<i>longirostris</i>	LSUMZ	44429	Colombia	Cesar	San Alberto	7,75	-73,38	
<i>longirostris</i>	FMNH	262660	Colombia	Cesar	San Alberto	7,75	-73,38	
<i>longirostris</i>	IaVH	4346	Colombia	Chocó	Acandí, egto. de Balboa, PNN los Kattios	7,83	-77,17	
<i>longirostris</i>	IaVH	4345	Colombia	Chocó	Acandí, egto. de Balboa, PNN los Kattios	7,83	-77,17	
<i>longirostris</i>	IaVH	4347	Colombia	Chocó	Acandí, egto. de Balboa, PNN los Kattios	7,83	-77,17	
<i>longirostris</i>	IaVH	4344	Colombia	Chocó	Acandí, egto. de Balboa, PNN los Kattios	7,83	-77,17	
<i>longirostris</i>	IaVH	4343	Colombia	Chocó	Acandí, egto. Sappuzuro, PNN Los Kattios	7,83	-77,17	
<i>longirostris</i>	USNM	425643	Colombia	Chocó	Acandí, Gulf of Uraba	8,53	-77,23	
<i>longirostris</i>	USNM	425644	Colombia	Chocó	Acandí, Gulf of Uraba	8,53	-77,23	
<i>longirostris</i>	USNM	425645	Colombia	Chocó	Acandí, Gulf of Uraba	8,53	-77,23	
<i>longirostris</i>	USNM	425646	Colombia	Chocó	Acandí, Gulf of Uraba	8,53	-77,23	
<i>longirostris</i>	USNM	425647	Colombia	Chocó	Acandí, Gulf of Uraba	8,53	-77,23	
<i>longirostris</i>	USNM	425648	Colombia	Chocó	Acandí, Gulf of Uraba	8,53	-77,23	
<i>longirostris</i>	USNM	425650	Colombia	Chocó	Acandí, Gulf of Uraba	8,53	-77,23	
<i>longirostris</i>	USNM	425651	Colombia	Chocó	Acandí, Gulf of Uraba	8,53	-77,23	
<i>longirostris</i>	USNM	425649	Colombia	Chocó	Acandí, Gulf of Uraba	8,53	-77,23	
<i>longirostris</i>	AMNH	407985	Colombia	Chocó	Bahia de Solano	6,33	-77,43	
<i>longirostris</i>	ICN	7934	Colombia	Chocó	Rio Jampavadó	7,2	-77,8	
<i>longirostris</i>	ANSP	147865	Colombia	Chocó	Rio Jurado	7,1	-77,77	
<i>longirostris</i>	ANSP	148541	Colombia	Chocó	Rio Jurado	7,1	-77,77	
<i>longirostris</i>	ANSP	148542	Colombia	Chocó	Rio Jurado	7,1	-77,77	
<i>longirostris</i>	ANSP	148543	Colombia	Chocó	Rio Jurado	7,1	-77,77	
<i>longirostris</i>	ANSP	148544	Colombia	Chocó	Rio Jurado	7,1	-77,77	
<i>longirostris</i>	ANSP	148545	Colombia	Chocó	Rio Jurado	7,1	-77,77	
<i>longirostris</i>	ANSP	148546	Colombia	Chocó	Rio Jurado	7,1	-77,77	
<i>longirostris</i>	ANSP	148547	Colombia	Chocó	Rio Salaquí, Rio Atrato Side	7,45	-77,12	
<i>longirostris</i>	ICN	30698	Colombia	Chocó	Riosucio, campamento la Balsa	7,45	-77,12	
<i>longirostris</i>	IaVH	4340	Colombia	Chocó	Riosucio, Hda. Cacarcia, PNN Los Kattios	7,83	-77,17	
<i>longirostris</i>	IaVH	4337	Colombia	Chocó	Riosucio, Hda. Cacarcia, PNN Los Kattios	7,83	-77,17	

Taxon	Colección	Número de ombo	País	Estado	Local	Latitud	Longitud	Fuente de coordenadas
<i>longirostris</i>	IAVH	4336	Colombia	Chocó	Riosucio, Hda. Cacarcia, PNN Los Katios	7,83	-77,17	
<i>longirostris</i>	IAVH	4341	Colombia	Chocó	Riosucio, Hda. Cacarcia, PNN Los Katios	7,83	-77,17	
<i>longirostris</i>	IAVH	4338	Colombia	Chocó	Riosucio, Hda. Cacarcia, PNN Los Katios	7,83	-77,17	
<i>longirostris</i>	IAVH	4339	Colombia	Chocó	Riosucio, Hda. Cacarcia, PNN Los Katios	7,83	-77,17	
<i>longirostris</i>	IAVH	4335	Colombia	Chocó	Riosucio, Hda. Cacarcia, PNN Los Katios	7,83	-77,17	
<i>longirostris</i>	IAVH	4348	Colombia	Chocó	Riosucio, Hda. Sautata, marg. Izq. del río Atrato, PNN Los Katios	7,83	-77,17	
<i>longirostris</i>	IAVH	4349	Colombia	Chocó	Riosucio, Hda. Sautata, marg. Izq. del río Atrato, PNN Los Katios	7,83	-77,17	
<i>longirostris</i>	IAVH	4380	Colombia	Chocó	Riosucio, PNN Los Katios, Cristales, R. Cacarcia, margem izq.	7,83	-77,17	
<i>longirostris</i>	IAVH	4382	Colombia	Chocó	Riosucio, PNN Los Katios, Cristales, R. Cacarcia, margem izq.	7,83	-77,17	
<i>longirostris</i>	IAVH	4381	Colombia	Chocó	Riosucio, Reserva Forestal Las Teresitas, R. Truando	7,83	-77,17	
<i>longirostris</i>	IAVH	4383	Colombia	Chocó	Riosucio, Reserva Forestal Las Teresitas, R. Truando	7,83	-77,17	
<i>longirostris</i>	IAVH	4352	Colombia	Chocó	Riosucio, río Cacarcia, desembocadura Qda. Cristales, PNN Los Katios	7,83	-77,17	
<i>longirostris</i>	IAVH	4376	Colombia	Chocó	Riosucio, vda. Cacarcia, quebrada Cristales, PNN Los Katios	7,83	-77,17	
<i>longirostris</i>	IAVH	4377	Colombia	Chocó	Riosucio, vda. Cacarcia, quebrada Cristales, PNN Los Katios	7,83	-77,17	
<i>longirostris</i>	IAVH	4384	Colombia	Chocó	Riosucio, vda. El Tilupo, parte superior de la Quebrada el Tilupo, Salto El Tilupo, PNN Los Katios	7,83	-77,17	
<i>longirostris</i>	IAVH	4351	Colombia	Chocó	Riosucio, vda. El Tilupo, parte superior de la Quebrada el Tilupo, Salto El Tilupo, PNN Los Katios	7,83	-77,17	
<i>longirostris</i>	IAVH	3867	Colombia	Chocó	Riosucio, vda. Peve, PNN los Katios	7,83	-77,17	
<i>longirostris</i>	IAVH	3869	Colombia	Chocó	Riosucio, vda. Tilupo, PNN los Katios	7,83	-77,17	
<i>longirostris</i>	CMNH	63845	Colombia	Chocó	Sautata (Río Atrato)	7,83	-77,07	
<i>longirostris</i>	CMNH	63901	Colombia	Chocó	Sautata (Río Atrato)	7,83	-77,07	
<i>longirostris</i>	CMNH	63902	Colombia	Chocó	Sautata (Río Atrato)	7,83	-77,07	
<i>longirostris</i>	CMNH	63968	Colombia	Chocó	Sautata (Río Atrato)	7,83	-77,07	
<i>longirostris</i>	IAVH	4350	Colombia	Chocó	Sautata, camión al Tilupo, 1/2 km de Sautata, PNN Los Katios	7,83	-77,07	
<i>longirostris</i>	USNM	425652	Colombia	Chocó	Unguía, W of Río Atrato	8,02	-77,07	
<i>longirostris</i>	USNM	425653	Colombia	Chocó	Unguía, W of Río Atrato	8,02	-77,07	
<i>longirostris</i>	USNM	425655	Colombia	Chocó	Unguía, W of Río Atrato	8,02	-77,07	
<i>longirostris</i>	USNM	425657	Colombia	Chocó	Unguía, W of Río Atrato	8,02	-77,07	
<i>longirostris</i>	ICN	7933	Córdoba	Córdoba	Quimari	8,12	-76,38	
<i>longirostris</i>	USNM	410816	Colombia	Córdoba	Socorro, Rio Sinu, 1 1/2 mi below mouth Rio Verde	7,85	-76,28	
<i>longirostris</i>	ICN	7939	Colombia	Santander	Cartera Barrancabermeja - San Vicente, km.23	7,05	-73,95	Biomap.net
<i>longirostris</i>	ICN	28721	Colombia	Santander	Cimitarra, Caño El Ermitaño, poso petrolero Helmich y Payne	6,3	-73,95	
<i>longirostris</i>	ICN	28722	Colombia	Santander	Cimitarra, Caño El Ermitaño, poso petrolero Helmich y Payne	6,3	-73,95	
<i>longirostris</i>	CMNH	58664	Colombia	Santander	El Talbor	7,32	-73,27	
<i>longirostris</i>	CMNH	58844	Colombia	Santander	El Talbor	7,32	-73,27	
<i>longirostris</i>	CMNH	58993	Colombia	Santander	El Talbor	7,32	-73,27	
<i>longirostris</i>	CMNH	59083	Colombia	Santander	El Talbor	7,32	-73,27	
<i>longirostris</i>	CMNH	59148	Colombia	Santander	El Talbor	7,32	-73,27	
<i>longirostris</i>	CMNH	59236	Colombia	Santander	El Talbor	7,32	-73,27	
<i>longirostris</i>	ANSP	66609	Colombia	Santander	El Tambor	7,32	-73,27	
<i>longirostris</i>	ANSP	66610	Colombia	Santander	El Tambor	7,32	-73,27	
<i>longirostris</i>	USNM	410809	Colombia	Santander	Hacienda Santana, 8 mi NE Conchal On Railroad To Wilches, In Valley	7,45	-73,13	
<i>longirostris</i>	USNM	410810	Colombia	Santander	Hacienda Santana, 8 mi NE Conchal On Railroad To Wilches, In Valley	7,45	-73,13	
<i>longirostris</i>	USNM	410811	Colombia	Santander	Hacienda Santana, 8 mi NE Conchal On Railroad To Wilches, In Valley	7,45	-73,13	
<i>longirostris</i>	ICN	36341	Colombia	Santander	Simacota Bajo, Vda. Flores Briancas arriba montaña Pedro Elias	6,53	-73,6	
<i>longirostris</i>	ICN	36360	Colombia	Santander	Simacota Bajo, Vda. Flores Briancas, montaña Pedro Elias, El centro	6,52	-73,62	
<i>longirostris</i>	ICN	36155	Colombia	Santander	Zapatoca, Vda. Mata & Cacao, Cerro de la Paz, Sma de los Yariguies	6,98	-73,42	
<i>longirostris</i>	MNHN	20033492	Costa Rica	Alajuela	Naranjo	10,1	-84,38	Slud (1964)
<i>longirostris</i>	AMNH	389501	Costa Rica	Alajuela	Orotina	9,92	-84,55	McPherson (1985)
<i>longirostris</i>	LSUMZ	33885	Costa Rica	Alajuela	Santa Clara de Colegio San Benito	10,35	-84,52	Slud (1964)
<i>longirostris</i>	USNM	353322	Costa Rica	Alajuela	Val, (= Balsa)	9,94	-84,38	Slud (1964)
<i>longirostris</i>	USNM	353323	Costa Rica	Alajuela	Val, (= Balsa)	9,94	-84,38	Slud (1964)
<i>longirostris</i>	USNM	353324	Costa Rica	Alajuela	Val, (= Balsa)	9,94	-84,38	Slud (1964)
<i>longirostris</i>	USNM	353325	Costa Rica	Alajuela	Val, (= Balsa)	9,94	-84,38	Slud (1964)
<i>longirostris</i>	NMW	3692	Costa Rica	Cartago	Orosi	9,8	-83,87	Sclander & Vaurie (1962)
<i>longirostris</i>	LSUMZ	30516	Costa Rica	Cartago	Turrialba, IICA, Baja la China	9,9	-83,68	Genoways (1973)
<i>longirostris</i>	MCZ	122570	Costa Rica	Guacacaste	La Viagueta	10,78	-85,08	McPherson (1985)

Taxon	Colección	Número de tombo	País	Estado	Local	Latitud	Longitud	Fuente de coordenadas
<i>longirostris</i>	MCZ	122571	Costa Rica	Guamacaste	La Vijagua	10,78	-85,08	McPherson (1985)
<i>longirostris</i>	MCZ	122569	Costa Rica	Guamacaste	Tenorio	10,62	-85,08	falingrain.com
<i>longirostris</i>	AMNH	803584	Costa Rica	Heredia	Sarapiquí, 1/2 Km. SE Pto Viejo	10,45	-84	Stud (1964)
<i>longirostris</i>	AMNH	803585	Costa Rica	Heredia	Sarapiquí, 1/2 Km. SE Pto Viejo	10,45	-84	Stud (1964)
<i>longirostris</i>	AMNH	803586	Costa Rica	Heredia	Sarapiquí, 1/2 Km. SE Pto Viejo	10,45	-84	Stud (1964)
<i>longirostris</i>	AMNH	803587	Costa Rica	Heredia	Sarapiquí, 1/2 Km. SE Pto Viejo	10,45	-84	Stud (1964)
<i>longirostris</i>	AMNH	803588	Costa Rica	Heredia	Sarapiquí, 1/2 Km. SE Pto Viejo	10,45	-84	Stud (1964)
<i>longirostris</i>	AMNH	803589	Costa Rica	Heredia	Sarapiquí, 1/2 Km. SE Pto Viejo	10,45	-84	Stud (1964)
<i>longirostris</i>	AMNH	803590	Costa Rica	Heredia	Sarapiquí, 1/2 Km. SE Pto Viejo	10,45	-84	Stud (1964)
<i>longirostris</i>	AMNH	803591	Costa Rica	Heredia	Sarapiquí, 1/2 Km. SE Pto Viejo	10,45	-84	Stud (1964)
<i>longirostris</i>	AMNH	803592	Costa Rica	Heredia	Sarapiquí, 1/2 Km. SE Pto Viejo	10,45	-84	Stud (1964)
<i>longirostris</i>	AMNH	803593	Costa Rica	Heredia	Sarapiquí, 1/2 Km. SE Pto Viejo	10,45	-84	Stud (1964)
<i>longirostris</i>	AMNH	803594	Costa Rica	Heredia	Sarapiquí, 1/2 Km. SE Pto Viejo	10,45	-84	Stud (1964)
<i>longirostris</i>	AMNH	803595	Costa Rica	Heredia	Sarapiquí, 1/2 Km. SE Pto Viejo	10,45	-84	Stud (1964)
<i>longirostris</i>	AMNH	803596	Costa Rica	Heredia	Sarapiquí, 1/2 Km. SE Pto Viejo	10,45	-84	Stud (1964)
<i>longirostris</i>	AMNH	803597	Costa Rica	Heredia	Sarapiquí, 1/2 Km. SE Pto Viejo	10,45	-84	Stud (1964)
<i>longirostris</i>	AMNH	803598	Costa Rica	Heredia	Sarapiquí, 1/2 Km. SE Pto Viejo	10,45	-84	Stud (1964)
<i>longirostris</i>	AMNH	803599	Costa Rica	Heredia	Sarapiquí, 1/2 Km. SE Pto Viejo	10,45	-84	Stud (1964)
<i>longirostris</i>	AMNH	803600	Costa Rica	Heredia	Sarapiquí, 1/2 Km. SE Pto Viejo	10,45	-84	Stud (1964)
<i>longirostris</i>	AMNH	389500	Costa Rica	Limón	Parismina	10,2	-83,63	falingrain.com
<i>longirostris</i>	AMNH	389498	Costa Rica	Limón	Atalanta	9,72	-82,98	falingrain.com
<i>longirostris</i>	AMNH	389499	Costa Rica	Limón	Atalanta	9,72	-82,98	falingrain.com
<i>longirostris</i>	LSUMZ	32447	Costa Rica	Limón	Ca. 1 mi. S Linda Vista	10,02	-83,58	McPherson (1985)
<i>longirostris</i>	CMNH	23881	Costa Rica	Limón	Cuabre	9,53	-82,83	McPherson (1985)
<i>longirostris</i>	CMNH	23928	Costa Rica	Limón	Cuabre	9,53	-82,83	McPherson (1985)
<i>longirostris</i>	CMNH	26713	Costa Rica	Limón	Guacimo 3 KM oeste; El Hogar	10,22	-83,68	falingrain.com
<i>longirostris</i>	CMNH	26735	Costa Rica	Limón	Guacimo 3 KM oeste; El Hogar	10,22	-83,68	falingrain.com
<i>longirostris</i>	CMNH	26737	Costa Rica	Limón	Guacimo 3 KM oeste; El Hogar	10,22	-83,68	falingrain.com
<i>longirostris</i>	CMNH	26755	Costa Rica	Limón	Guacimo 3 KM oeste; El Hogar	10,22	-83,68	falingrain.com
<i>longirostris</i>	CMNH	26756	Costa Rica	Limón	Guacimo 3 KM oeste; El Hogar	10,22	-83,68	falingrain.com
<i>longirostris</i>	CMNH	26787	Costa Rica	Limón	Guacimo 3 KM oeste; El Hogar	10,22	-83,68	falingrain.com
<i>longirostris</i>	CMNH	26798	Costa Rica	Limón	Guacimo 3 KM oeste; El Hogar	10,22	-83,68	falingrain.com
<i>longirostris</i>	CMNH	27936	Costa Rica	Limón	Guacimo 3 KM oeste; El Hogar	10,22	-83,68	falingrain.com
<i>longirostris</i>	MCZ	151741	Costa Rica	Limón	Guapiles	10,22	-83,78	McPherson (1985)
<i>longirostris</i>	CMNH	13280	Costa Rica	Limón	Guapiles	10,22	-83,78	McPherson (1985)
<i>longirostris</i>	AMNH	389503	Costa Rica	Limón	Guapiles	10,22	-83,78	McPherson (1985)
<i>longirostris</i>	USNM	192897	Costa Rica	Limón	Jimenez	10,22	-83,73	McPherson (1985)
<i>longirostris</i>	USNM	192899	Costa Rica	Limón	Jimenez	10,22	-83,73	McPherson (1985)
<i>longirostris</i>	USNM	192900	Costa Rica	Limón	Jimenez	10,22	-83,73	McPherson (1985)
<i>longirostris</i>	FMNH	6764	Costa Rica	Limón	Jimenez	10,22	-83,73	McPherson (1985)
<i>longirostris</i>	BMNH	1949.58.1227	Costa Rica	Limón	La Florida	10,09	-83,57	Stud (1964)
<i>longirostris</i>	LSUMZ	140119	Costa Rica	Limón	Portete, 3 millas a oeste Limon	10,2	-83,7	falingrain.com
<i>longirostris</i>	BMNH	1949.58.1228	Costa Rica	Limón	Rio Estrella	9,8	-82,9	Stud (1964)
<i>longirostris</i>	LSUMZ	30515	Costa Rica	Limón	Rio Madre de Dios, Finca La Lola	10,07	-84,42	McPherson (1985)
<i>longirostris</i>	AMNH	478922	Costa Rica	Limón	Siquirres	10,08	-83,51	McPherson (1985)
<i>longirostris</i>	SMF	85217	Costa Rica	Limón	Siquirres	10,08	-83,51	McPherson (1985)
<i>longirostris</i>	MCZ	117520	Costa Rica	Puntarenas	Boruca	9	-83,32	McPherson (1985)
<i>longirostris</i>	AMNH	478921	Costa Rica	Puntarenas	Boruca	9	-83,32	McPherson (1985)
<i>longirostris</i>	SMF	85215	Costa Rica	Puntarenas	Boruca	9	-83,32	McPherson (1985)
<i>longirostris</i>	SMF	85216	Costa Rica	Puntarenas	Boruca	9	-83,32	McPherson (1985)
<i>longirostris</i>	MCZ	117514	Costa Rica	Puntarenas	Boruca, Pozo del Rio Grande	9	-83,32	McPherson (1985)
<i>longirostris</i>	MCZ	117516	Costa Rica	Puntarenas	Boruca, Pozo del Rio Grande	9	-83,32	McPherson (1985)
<i>longirostris</i>	MCZ	117518	Costa Rica	Puntarenas	Boruca, Pozo del Rio Grande	9	-83,32	McPherson (1985)
<i>longirostris</i>	MCZ	117519	Costa Rica	Puntarenas	Boruca, Pozo del Rio Grande	9	-83,32	McPherson (1985)
<i>longirostris</i>	NM	3693	Costa Rica	Puntarenas	Buenos Aires	9,2	-83,35	McPherson (1985)
<i>longirostris</i>	CMNH	28471	Costa Rica	Puntarenas	El Pozo del Rio Grande	9	-83,33	Selander & Vaurie (1962)
<i>longirostris</i>	CMNH	28472	Costa Rica	Puntarenas	El Pozo del Rio Grande	9	-83,33	Selander & Vaurie (1962)
<i>longirostris</i>	CMNH	28487	Costa Rica	Puntarenas	El Pozo del Rio Grande	9	-83,33	Selander & Vaurie (1962)

Taxon	Coleção	Número de tombo	País	Estado	Local	Latitude	Longitude	Fonte de coordenadas
<i>longirostris</i>	CMNH	28512	Costa Rica	Puntarenas	El Pozo del Rio Grande	9	-83.33	Selander & Vaurie (1962)
<i>longirostris</i>	CMNH	28513	Costa Rica	Puntarenas	El Pozo del Rio Grande	9	-83.33	Selander & Vaurie (1962)
<i>longirostris</i>	FMNH	72160	Costa Rica	Puntarenas	El Pozo, Rio Terraba	9	-83.33	Selander & Vaurie (1962)
<i>longirostris</i>	FMNH	72161	Costa Rica	Puntarenas	El Pozo, Rio Terraba	9	-83.33	Selander & Vaurie (1962)
<i>longirostris</i>	AMNH	389493	Costa Rica	Puntarenas	El Pozo, Rio Terraba	9	-83.33	Selander & Vaurie (1962)
<i>longirostris</i>	AMNH	389494	Costa Rica	Puntarenas	El Pozo, Rio Terraba	9	-83.33	Selander & Vaurie (1962)
<i>longirostris</i>	ANSP	177215	Costa Rica	Puntarenas	OSA, MADRIGAL	8,45	-83.52	fallingrain.com
<i>longirostris</i>	SMF	85214	Costa Rica	Puntarenas	Palmar	8,97	-83.47	McPherson (1985)
<i>longirostris</i>	FMNH	72162	Costa Rica	Puntarenas	Porr Jimenez, Golfo Dulce	8,53	-83.28	Selander & Vaurie (1962)
<i>longirostris</i>	AMNH	478919	Costa Rica	Puntarenas	Pozo Azul	9,65	-84.3	McPherson (1985)
<i>longirostris</i>	AMNH	478920	Costa Rica	Puntarenas	Pozo Azul	9,65	-84.3	McPherson (1985)
<i>longirostris</i>	MCZ	95860	Costa Rica	Puntarenas	Pozo Azul de Pirris	9,65	-84.3	McPherson (1985)
<i>longirostris</i>	MCZ	116618	Costa Rica	Puntarenas	Pozo Azul de Pirris	9,65	-84.3	McPherson (1985)
<i>longirostris</i>	MCZ	116619	Costa Rica	Puntarenas	Pozo Azul de Pirris	9,65	-84.3	McPherson (1985)
<i>longirostris</i>	MCZ	116620	Costa Rica	Puntarenas	Pozo Azul de Pirris	9,65	-84.3	McPherson (1985)
<i>longirostris</i>	MCZ	119327	Costa Rica	Puntarenas	Pozo Azul de Pirris	9,65	-84.3	McPherson (1985)
<i>longirostris</i>	MCZ	119328	Costa Rica	Puntarenas	Pozo Azul de Pirris	9,65	-84.3	McPherson (1985)
<i>longirostris</i>	CMNH	11371	Costa Rica	Puntarenas	Pozo Azul de Pirris	9,65	-84.3	McPherson (1985)
<i>longirostris</i>	USNM	192898	Costa Rica	Puntarenas	Pozo Del Pital, Rio Naranjo	9,43	-84.12	Slud (1964)
<i>longirostris</i>	NMNH	91688	Costa Rica	Puntarenas	Pozo del Rio Grande, Bortica	9	-83.33	Selander & Vaurie (1962)
<i>longirostris</i>	AMNH	389495	Costa Rica	Puntarenas	Pto. Jimenez (Golfo Dulce)	8,53	-83.28	Selander & Vaurie (1962)
<i>longirostris</i>	AMNH	389496	Costa Rica	Puntarenas	Pto. Jimenez (Golfo Dulce)	8,53	-83.28	Selander & Vaurie (1962)
<i>longirostris</i>	AMNH	389497	Costa Rica	Puntarenas	Pto. Jimenez (Golfo Dulce)	8,53	-83.28	Selander & Vaurie (1962)
<i>longirostris</i>	AMNH	389504	Costa Rica	Puntarenas	Pto. Jimenez (Golfo Dulce)	8,53	-83.28	Selander & Vaurie (1962)
<i>longirostris</i>	LSUMZ	140120	Costa Rica	Puntarenas	Volcan (de Osa)	9,21	-83.45	Slud (1964)
<i>longirostris</i>	LSUMZ	32446	Costa Rica	Puntarenas	El Pozo, Rio Terraba	9	-83.33	Selander & Vaurie (1962)
<i>longirostris</i>	LSUMZ	138654	Costa Rica	Puntarenas	Rincón de Osa, sea level	8,7	-83.48	McPherson (1985)
<i>longirostris</i>	USNM	64676	Costa Rica	Puntarenas	Rio Copey, ca 4 km E Jaco	9,62	-84.63	fallingrain.com
<i>longirostris</i>	USNM	210424	Costa Rica	San Jose	San Jose	9,93	-84.07	McPherson (1985)
<i>longirostris</i>	USNM	210425	Costa Rica	Costa Rica	Laguaria, Santa Maria De Dota	9,65	-83.95	Selander & Vaurie (1962)
<i>longirostris</i>	USNM	210426	Costa Rica	Costa Rica	Laguaria, Santa Maria De Dota	9,65	-83.95	Selander & Vaurie (1962)
<i>longirostris</i>	USNM	210427	Costa Rica	Costa Rica	Laguaria, Santa Maria De Dota	9,65	-83.95	Selander & Vaurie (1962)
<i>longirostris</i>	USNM	210428	Costa Rica	Costa Rica	Laguaria, Santa Maria De Dota	9,65	-83.95	Selander & Vaurie (1962)
<i>longirostris</i>	USNM	210429	Costa Rica	Costa Rica	Laguaria, Santa Maria De Dota	9,65	-83.95	Selander & Vaurie (1962)
<i>longirostris</i>	USNM	201071	Costa Rica	Costa Rica	Laguaria, Santa Maria De Dota	10,68	-85.23	Selander & Vaurie (1962)
<i>longirostris</i>	AMNH	478917	Costa Rica	Costa Rica	Miravalles	10,68	-85.23	Selander & Vaurie (1962)
<i>longirostris</i>	AMNH	478918	Costa Rica	Costa Rica	Miravalles	10,68	-85.23	Selander & Vaurie (1962)
<i>longirostris</i>	BMNH	1887.3.22.115	Costa Rica	Costa Rica	ND			
<i>longirostris</i>	BMNH	1887.3.22.116	Costa Rica	Costa Rica	ND			
<i>longirostris</i>	AMNH	389502	Costa Rica	Costa Rica	Ontario	10,25	-83.47	Slud (1964)
<i>longirostris</i>	MCZ	26270	Costa Rica	Costa Rica				
<i>longirostris</i>	MCZ	26271	Costa Rica	Costa Rica				
<i>longirostris</i>	AMNH	46238	Costa Rica	Costa Rica				
<i>longirostris</i>	AMNH	99519	Costa Rica	Costa Rica				
<i>longirostris</i>	AMNH	99520	Costa Rica	Costa Rica				
<i>longirostris</i>	AMNH	437427	Costa Rica	Costa Rica				
<i>longirostris</i>	SMF	85237	Costa Rica	Costa Rica				
<i>longirostris</i>	SMF	85238	Costa Rica	Costa Rica				
<i>longirostris</i>	ZSM	15731	Costa Rica	Costa Rica				
<i>longirostris</i>	ANSP	70692	Costa Rica	Costa Rica				
<i>longirostris</i>	MCZ	193590	Guatemala	Alta Verapaz	5 mi. SW of Panzoz	15,42	-89.22	Selander & Vaurie (1962)
<i>longirostris</i>	MCZ	145803	Guatemala	Alta Verapaz	Secanquim	15,5	-89.87	Selander & Vaurie (1962)
<i>longirostris</i>	MCZ	145804	Guatemala	Alta Verapaz	Secanquim	15,5	-89.87	Selander & Vaurie (1962)
<i>longirostris</i>	MCZ	145805	Guatemala	Alta Verapaz	Secanquim	15,5	-89.87	Selander & Vaurie (1962)
<i>longirostris</i>	MCZ	145806	Guatemala	Alta Verapaz	Secanquim	15,5	-89.87	Selander & Vaurie (1962)
<i>longirostris</i>	MCZ	154898	Guatemala	Alta Verapaz	Secanquim	15,5	-89.87	Selander & Vaurie (1962)
<i>longirostris</i>	AMNH	393929	Guatemala	Alta Verapaz	Secanquim	15,5	-89.87	Selander & Vaurie (1962)

Taxon	Coleção	Número de tombo	País	Estado	Local	Latitude	Longitude	Fonte de coordenadas
<i>longirostris</i>	AMNH	393930	Guatemala	Alta Verapaz	Secanquim	15,5	-89,87	Selander & Vaurie (1962)
<i>longirostris</i>	AMNH	393931	Guatemala	Alta Verapaz	Secanquim	15,5	-89,87	Selander & Vaurie (1962)
<i>longirostris</i>	AMNH	393932	Guatemala	Alta Verapaz	Secanquim	15,5	-89,87	Selander & Vaurie (1962)
<i>longirostris</i>	AMNH	393933	Guatemala	Alta Verapaz	Secanquim	15,5	-89,87	Selander & Vaurie (1962)
<i>longirostris</i>	AMNH	393934	Guatemala	Alta Verapaz	Secanquim	15,5	-89,87	Selander & Vaurie (1962)
<i>longirostris</i>	AMNH	393935	Guatemala	Alta Verapaz	Secanquim	15,5	-89,87	Selander & Vaurie (1962)
<i>longirostris</i>	AMNH	393936	Guatemala	Alta Verapaz	Secanquim	15,5	-89,87	Selander & Vaurie (1962)
<i>longirostris</i>	SMF	85212	Guatemala	Alta Verapaz	Secanquim	15,5	-89,87	Selander & Vaurie (1962)
<i>longirostris</i>	NMW	91687	Guatemala	Alta Verapaz				
<i>longirostris</i>	FMNH	93648	Guatemala	Izabal	Bobos	15,35	-88,8	fallingrain.com
<i>longirostris</i>	FMNH	93647	Guatemala	Izabal	Escobas	15,68	-88,63	fallingrain.com
<i>longirostris</i>	FMNH	22622	Guatemala	Izabal	Los Amates	15,27	-89,1	Selander & Vaurie (1962)
<i>longirostris</i>	LSUMZ	65617	Guatemala	Izabal	2 mi. W Santo Tomás	15,67	-88,62	Selander & Vaurie (1962)
<i>longirostris</i>	MCZ	2606668	Guatemala	Peten	Tikal	17,23	-89,61	traveljournals.net
<i>longirostris</i>	MCZ	2606669	Guatemala	Peten	Tikal	17,23	-89,61	traveljournals.net
<i>longirostris</i>	MCZ	260670	Guatemala	Peten	Tikal	17,23	-89,61	traveljournals.net
<i>longirostris</i>	MCZ	260671	Guatemala	Peten	Tikal	17,23	-89,61	traveljournals.net
<i>longirostris</i>	MCZ	260672	Guatemala	Peten	Tikal	17,23	-89,61	traveljournals.net
<i>longirostris</i>	MCZ	260673	Guatemala	Peten	Tikal	17,23	-89,61	traveljournals.net
<i>longirostris</i>	MCZ	262962	Guatemala	Peten	Tikal	17,23	-89,61	traveljournals.net
<i>longirostris</i>	LSUMZ	65618	Guatemala	Sierra de las Minas	5 mi. SW Panzós	15,42	-89,22	Selander & Vaurie (1962)
<i>longirostris</i>	MCZ	193589	Guatemala	Sierra de las Minas	Panzos, 5 mi. W.	15,42	-89,22	Selander & Vaurie (1962)
<i>longirostris</i>	BMNH	s/t	Guatemala	Sierra de las Minas				
<i>longirostris</i>	BMNH	s/t	Guatemala	Sierra de las Minas				
<i>longirostris</i>	USNM	A20584	Guatemala	Verapaz				
<i>longirostris</i>	BMNH	1887.3.22.109	Guatemala	Verapaz	Choctum	15,67	-90,42	Selander & Vaurie (1962)
<i>longirostris</i>	BMNH	1887.3.22.111	Guatemala	Verapaz	Choctum	15,67	-90,42	Selander & Vaurie (1962)
<i>longirostris</i>	BMNH	1887.3.22.110	Guatemala	Verapaz	Choctum	15,67	-90,42	Selander & Vaurie (1962)
<i>longirostris</i>	AMNH	37092	Guatemala	Verapaz	Choctum	15,67	-90,42	Selander & Vaurie (1962)
<i>longirostris</i>	AMNH	37095	Guatemala	Verapaz	Coban, Centro America	15,48	-90,32	Selander & Vaurie (1962)
<i>longirostris</i>	FMNH	42504	Guatemala	Verapaz	Coban, Centro America	15,48	-90,32	Selander & Vaurie (1962)
<i>longirostris</i>	AMNH	478927	Guatemala	Verapaz				
<i>longirostris</i>	AMNH	37089	Guatemala	Verapaz				
<i>longirostris</i>	NMW	18538	Guatemala	Verapaz				
<i>longirostris</i>	MNHN	18803166	Guatemala	Verapaz				
<i>longirostris</i>	MNHN	18803163	Guatemala	Verapaz				
<i>longirostris</i>	MNHN	18803165	Guatemala	Verapaz				
<i>longirostris</i>	MNHN	2000840	Guatemala	Verapaz				
<i>longirostris</i>	MBML	1746	Guatemala	Verapaz				
<i>longirostris</i>	USNM	50260	Guatemala	Verapaz				
<i>longirostris</i>	USNM	50261	Guatemala	Verapaz				
<i>longirostris</i>	ANSP	63795	Guatemala	Verapaz				
<i>longirostris</i>	ANSP	63797	Guatemala	Verapaz				
<i>longirostris</i>	ANSP	63796	Guatemala	Verapaz				
<i>longirostris</i>	USNM	103280	Guatemala	Verapaz				
<i>longirostris</i>	USNM	149311	Guatemala	Verapaz				
<i>longirostris</i>	USNM	149312	Guatemala	Verapaz				
<i>longirostris</i>	FMNH	45665	Guatemala	Verapaz				
<i>longirostris</i>	FMNH	65389	Guatemala	Verapaz				
<i>longirostris</i>	AMNH	37093	Guatemala	Verapaz				
<i>longirostris</i>	AMNH	46234	Guatemala	Verapaz				
<i>longirostris</i>	AMNH	46237	Guatemala	Verapaz				
<i>longirostris</i>	AMNH	46239	Guatemala	Verapaz				
<i>longirostris</i>	MNHN	1992.91	Guatemala	Verapaz				
<i>longirostris</i>	MNHN	1992.92	Guatemala	Verapaz				
<i>longirostris</i>	MNHN	20033497	Guatemala	Verapaz				
<i>longirostris</i>	MNHN	20033498	Guatemala	Verapaz				
<i>longirostris</i>	MNHN	20033494	Guatemala	Verapaz				
					Colón	15,68	-90,32	Google Earth
					Guatemala	14,62	-90,5	Selander & Vaurie (1962)
					Guatemala City	14,62	-90,5	Selander & Vaurie (1962)
					Quirigua	15,37	-89,1	Selander & Vaurie (1962)
					Quirigua, Quiche Farm	15,37	-89,1	Selander & Vaurie (1962)
					Quirigua, Station	15,37	-89,1	Selander & Vaurie (1962)

Taxon	Coleção	Número de tombo	País	Estado	Local	Latitude	Longitude	Fonte de coordenadas
<i>longirostris</i>	MNHN	20033491	Guatemala					
<i>longirostris</i>	MNHN	20033493	Guatemala					
<i>longirostris</i>	MNHN	1890406	Guatemala					
<i>longirostris</i>	MNHN	1890407	Guatemala					
<i>longirostris</i>	MNHN	s/t	Guatemala					
<i>longirostris</i>	RMNH	102035	Guatemala					
<i>longirostris</i>	MHH	6901	Guatemala					
<i>longirostris</i>	MHH	6899	Guatemala					
<i>longirostris</i>	ZSM	31.36	Guatemala					
<i>longirostris</i>	ZSM	31.37	Guatemala					
<i>longirostris</i>	ANSP	23292	Guatemala					
<i>longirostris</i>	BMNH	1861.7.16.39	Guatemala?					
<i>longirostris</i>	CMNH	134417	Honduras	Atlantida	La Ceiba	15,78	-86,83	Monroe (1968)
<i>longirostris</i>	MCZ	136610	Honduras	Atlantida	Lancetilla	15,7	-87,47	Monroe (1968)
<i>longirostris</i>	MCZ	136611	Honduras	Atlantida	Lancetilla	15,7	-87,47	Monroe (1968)
<i>longirostris</i>	MCZ	136612	Honduras	Atlantida	Lancetilla	15,7	-87,47	Monroe (1968)
<i>longirostris</i>	MCZ	136613	Honduras	Atlantida	Lancetilla	15,7	-87,47	Monroe (1968)
<i>longirostris</i>	MCZ	136614	Honduras	Atlantida	Lancetilla	15,7	-87,47	Monroe (1968)
<i>longirostris</i>	MCZ	136615	Honduras	Atlantida	Lancetilla	15,7	-87,47	Monroe (1968)
<i>longirostris</i>	MCZ	136616	Honduras	Atlantida	Lancetilla	15,7	-87,47	Monroe (1968)
<i>longirostris</i>	LSUMZ	95036	Honduras	Atlantida	Lancetilla, 5 Km S Tela	15,7	-87,47	Monroe (1968)
<i>longirostris</i>	LSUMZ	29126	Honduras	Atlantida	San Alejo, 10 mi. W Tela, sea level	15,7	-87,55	Monroe (1968)
<i>longirostris</i>	LSUMZ	29127	Honduras	Atlantida	San Alejo, 10 mi. W Tela, sea level	15,7	-87,55	Monroe (1968)
<i>longirostris</i>	LSUMZ	29128	Honduras	Cortés	2 mi. SE Jaral	14,9	-88,05	Monroe (1968)
<i>longirostris</i>	LSUMZ	29129	Honduras	Cortés	Finca Fe, 1 mi. NW Jaral	14,9	-88,07	Monroe (1968)
<i>longirostris</i>	LSUMZ	29130	Honduras	Cortés	Finca Fe, 1 mi. NW Jaral	14,9	-88,07	Monroe (1968)
<i>longirostris</i>	CMNH	134557	Honduras	Cortés	Lago de Yojoa	14,87	-87,98	Google Earth
<i>longirostris</i>	CMNH	134951	Honduras	Cortés	Lago de Yojoa	14,87	-87,98	Google Earth
<i>longirostris</i>	CMNH	135025	Honduras	Cortés	Lago de Yojoa	14,87	-87,98	Google Earth
<i>longirostris</i>	SMF	85213	Honduras	Cortés	San Pedro	15,47	-88,02	Monroe (1968)
<i>longirostris</i>	MHH	6900	Honduras	Cortés	San Pedro Mts.	15,47	-88,02	Monroe (1968)
<i>longirostris</i>	MHH	7814	Honduras	Cortés	San Pedro Mts.	15,47	-88,02	Monroe (1968)
<i>longirostris</i>	MCZ	136617	Honduras	Yoro	San Pedro Mts.	15,47	-88,02	Monroe (1968)
<i>longirostris</i>	BMNH	1936.1.21.427	Honduras		Progreso	15,35	-87,8	Monroe (1968)
<i>longirostris</i>	MCZ	110318	Honduras		Catacombas	15,48	-88,23	Monroe (1968)
<i>longirostris</i>	ANSP	90601	Honduras		Ceiba	15,78	-86,83	Monroe (1968)
<i>longirostris</i>	ANSP	90602	Honduras		Lancetilla	15,7	-87,47	Monroe (1968)
<i>longirostris</i>	USNM	256920	Honduras		Lancetilla	15,7	-87,47	Monroe (1968)
<i>longirostris</i>	USNM	120220	Honduras		Lombardia	15,57	-87,28	Monroe (1968)
<i>longirostris</i>	USNM	120221	Honduras		Santa Ana	15,48	-88,05	Monroe (1968)
<i>longirostris</i>	USNM	120222	Honduras		Santa Ana	15,48	-88,05	Monroe (1968)
<i>longirostris</i>	SMF	85239	Honduras		Santa Ana	15,48	-88,05	Monroe (1968)
<i>longirostris</i>	LSUMZ	166851	Mexico	Chiapas	12 km by road N Berriozabal	16,8	-93,27	fallingrain.com
<i>longirostris</i>	LSUMZ	166852	Mexico	Chiapas	12 km by road N Berriozabal	16,8	-93,27	fallingrain.com
<i>longirostris</i>	LSUMZ	166853	Mexico	Chiapas	12 km by road N Berriozabal	16,8	-93,27	fallingrain.com
<i>longirostris</i>	LSUMZ	166843	Mexico	Chiapas	26 km by road N Ocozacoautla	16,77	-93,37	fallingrain.com
<i>longirostris</i>	LSUMZ	166844	Mexico	Chiapas	26 km by road N Ocozacoautla	16,77	-93,37	fallingrain.com
<i>longirostris</i>	LSUMZ	166845	Mexico	Chiapas	26 km by road N Ocozacoautla	16,77	-93,37	fallingrain.com
<i>longirostris</i>	LSUMZ	166846	Mexico	Chiapas	26 km by road N Ocozacoautla	16,77	-93,37	fallingrain.com
<i>longirostris</i>	LSUMZ	166847	Mexico	Chiapas	26 km by road N Ocozacoautla	16,77	-93,37	fallingrain.com
<i>longirostris</i>	LSUMZ	166848	Mexico	Chiapas	26 km by road N Ocozacoautla	16,77	-93,37	fallingrain.com
<i>longirostris</i>	LSUMZ	166849	Mexico	Chiapas	26 km by road N Ocozacoautla	16,77	-93,37	fallingrain.com
<i>longirostris</i>	LSUMZ	166850	Mexico	Chiapas	26 km by road N Ocozacoautla	16,77	-93,37	fallingrain.com
<i>longirostris</i>	AMNH	824951	Mexico	Chiapas	26 km. N. by road of Ocozacoautla	16,77	-93,37	fallingrain.com
<i>longirostris</i>	AMNH	824952	Mexico	Chiapas	26 km. N. by road of Ocozacoautla	16,77	-93,37	fallingrain.com
<i>longirostris</i>	LSUMZ	44423	Mexico	Chiapas	Approx. 8 km S Solisuchiapa	17,43	-93,05	fallingrain.com
<i>longirostris</i>	LSUMZ	44425	Mexico	Chiapas	Approx. 8 km S Solisuchiapa	17,43	-93,05	fallingrain.com
<i>longirostris</i>	LSUMZ	44424	Mexico	Chiapas	Approx. 8 km S Solisuchiapa; Camp Rio Teapa	17,43	-93,05	fallingrain.com



Taxon	Coleção	Número de tombo	País	Estado	Local	Latitude	Longitude	Fonte de coordenadas
<i>longirostris</i>	LSUMZ	40092	Mexico	Chiapas	Approx. 8 km S Solusuchiapa, ca.	17,43	-93,05	falingrain.com
<i>longirostris</i>	LSUMZ	40093	Mexico	Chiapas	Approx. 8 km S Solusuchiapa, ca.	17,43	-93,05	falingrain.com
<i>longirostris</i>	LSUMZ	40095	Mexico	Chiapas	Approx. 8 km S Solusuchiapa, ca.	17,43	-93,05	falingrain.com
<i>longirostris</i>	LSUMZ	40094	Mexico	Chiapas	Approx. 8 km S Solusuchiapa, camp on Rio Teapa, ca.	17,43	-93,05	falingrain.com
<i>longirostris</i>	DMNH	18873	Mexico	Chiapas	Comitan, ENE, La Independencia; Santa Rosa	16,25	-92,13	Selander & Vaurie (1962)
<i>longirostris</i>	DMNH	18878	Mexico	Chiapas	Comitan, ENE, La Independencia; Santa Rosa	16,25	-92,13	Selander & Vaurie (1962)
<i>longirostris</i>	DMNH	18887	Mexico	Chiapas	Comitan, ENE, La Independencia; Santa Rosa	16,25	-92,13	Selander & Vaurie (1962)
<i>longirostris</i>	DMNH	18893	Mexico	Chiapas	Comitan, ENE, La Independencia; Santa Rosa	16,25	-92,13	Selander & Vaurie (1962)
<i>longirostris</i>	DMNH	18902	Mexico	Chiapas	Comitan, ENE, La Independencia; Santa Rosa	16,25	-92,13	Selander & Vaurie (1962)
<i>longirostris</i>	DMNH	18869	Mexico	Chiapas	E. La Trinitaria, La Independencia; Santa Rosa	16,25	-92,13	Selander & Vaurie (1962)
<i>longirostris</i>	DMNH	155883	Mexico	Chiapas	El Ocote, Ocozacoatlán	16,82	-93	falingrain.com
<i>longirostris</i>	DMNH	155884	Mexico	Chiapas	El Ocote, Ocozacoatlán	16,82	-93	falingrain.com
<i>longirostris</i>	DMNH	18870	Mexico	Chiapas	La Independencia; Santa Rosa	16,25	-92,13	falingrain.com
<i>longirostris</i>	DMNH	18899	Mexico	Chiapas	La Independencia; Santa Rosa	16,25	-92,13	falingrain.com
<i>longirostris</i>	MCZ	280305	Mexico	Chiapas	Laguna Ocotál [, Ocosingo]	16,82	-91,45	Google Earth
<i>longirostris</i>	MCZ	280306	Mexico	Chiapas	Laguna Ocotál [, Ocosingo]	16,82	-91,45	Google Earth
<i>longirostris</i>	FMNH	185985	Mexico	Chiapas	Ocosingo, Barranca Fulipan	16,91	-92,04	falingrain.com
<i>longirostris</i>	FMNH	185987	Mexico	Chiapas	Ocosingo, Barranca Fulipan	16,91	-92,04	falingrain.com
<i>longirostris</i>	FMNH	185984	Mexico	Chiapas	Ocosingo, Taxholob	16,91	-92,04	falingrain.com
<i>longirostris</i>	FMNH	185986	Mexico	Chiapas	Ocosingo, Taxholob	16,91	-92,04	falingrain.com
<i>longirostris</i>	LSUMZ	61401	Mexico	Chiapas	Ocozacoatlán, Selvas de El Ocote	16,82	-93	falingrain.com
<i>longirostris</i>	FMNH	103791	Mexico	Chiapas	Palenque Ruins	17,52	-91,97	falingrain.com
<i>longirostris</i>	DMNH	18856	Mexico	Chiapas	Palenque; AI ruins, 140 m. alt.	17,52	-91,97	falingrain.com
<i>longirostris</i>	USNM	371648	Mexico	Chiapas	Río De Las Playas	18,13	-94,12	Duellman (1960)
<i>longirostris</i>	DMNH	18652	Mexico	Chiapas	Santa Rosa	16,25	-92,13	falingrain.com
<i>longirostris</i>	DMNH	18872	Mexico	Chiapas	Santa Rosa	16,25	-92,13	falingrain.com
<i>longirostris</i>	DMNH	18901	Mexico	Chiapas	Santa Rosa	16,25	-92,13	falingrain.com
<i>longirostris</i>	MNHN	19391891	Mexico	Chiapas	Santa Rosa, Comitán	16,25	-92,13	falingrain.com
<i>longirostris</i>	MNHN	19391890	Mexico	Chiapas	Santa Rosa, Comitán	16,25	-92,13	falingrain.com
<i>longirostris</i>	MNHN	19391889	Mexico	Chiapas	Santa Rosa, Comitán	16,25	-92,13	falingrain.com
<i>longirostris</i>	AMNH	766661	Mexico	Oaxaca	12 kms. ENE Piedra Blanca [assumed as Piedra Blanca in San Juan Guichicovi]	16,97	-95,1	tageo.com
<i>longirostris</i>	AMNH	766662	Mexico	Oaxaca	12 kms. ENE Piedra Blanca [assumed as Piedra Blanca in San Juan Guichicovi]	16,97	-95,1	tageo.com
<i>longirostris</i>	LSUMZ	44426	Mexico	Oaxaca	18 mi. N Matias Romero [= Sarabia]	17,07	-95,03	Duellman (1960)
<i>longirostris</i>	LSUMZ	44427	Mexico	Oaxaca	18 mi. N Matias Romero [= Sarabia]	17,07	-95,03	Duellman (1960)
<i>longirostris</i>	LSUMZ	40089	Mexico	Oaxaca	18 mi. N Matias Romero [= Sarabia]	17,07	-95,03	Duellman (1960)
<i>longirostris</i>	USNM	477532	Mexico	Oaxaca	24 mi N Matias Romero, "Montebello"	18,05	-96,34	falingrain.com
<i>longirostris</i>	BMNH	s/t	Mexico	Oaxaca	Chimalapa	16,72	-94,68	falingrain.com
<i>longirostris</i>	USNM	462893	Mexico	Oaxaca	Chimalapa, Tehuantepec	16,72	-94,68	falingrain.com
<i>longirostris</i>	USNM	462893	Mexico	Oaxaca	Lachola	17,28	-95,97	falingrain.com
<i>longirostris</i>	DMNH	18858	Mexico	Oaxaca	Matias Romero; Rio Sarabia	17,07	-95,03	Duellman (1960)
<i>longirostris</i>	DMNH	18859	Mexico	Oaxaca	Matias Romero; Rio Sarabia	17,07	-95,03	Duellman (1960)
<i>longirostris</i>	DMNH	18863	Mexico	Oaxaca	Matias Romero; Rio Sarabia	17,07	-95,03	Duellman (1960)
<i>longirostris</i>	AMNH	778266	Mexico	Oaxaca	Montebello, Matias Romero	18,05	-96,34	falingrain.com
<i>longirostris</i>	AMNH	778267	Mexico	Oaxaca	Montebello, Matias Romero	18,05	-96,34	falingrain.com
<i>longirostris</i>	AMNH	778268	Mexico	Oaxaca	Montebello, Matias Romero	18,05	-96,34	falingrain.com
<i>longirostris</i>	AMNH	778269	Mexico	Oaxaca	Montebello, Matias Romero	18,05	-96,34	falingrain.com
<i>longirostris</i>	AMNH	775959	Mexico	Oaxaca	Rio Sarabia, 18 mi. N. Matias Romero	17,07	-95,03	Duellman (1960)
<i>longirostris</i>	AMNH	775960	Mexico	Oaxaca	Rio Sarabia, 18 mi. N. Matias Romero	17,07	-95,03	Duellman (1960)
<i>longirostris</i>	AMNH	775961	Mexico	Oaxaca	Rio Sarabia, 18 mi. N. Matias Romero	17,07	-95,03	Duellman (1960)
<i>longirostris</i>	MNRJ	40612	Mexico	Oaxaca	Tutla [=Putla]	17,17	-95,43	falingrain.com
<i>longirostris</i>	FMNH	119450	Mexico	Oaxaca	Tutla [=Putla]	17,17	-95,43	falingrain.com
<i>longirostris</i>	FMNH	119451	Mexico	Oaxaca	Tutla [=Putla]	17,17	-95,43	falingrain.com
<i>longirostris</i>	FMNH	119452	Mexico	Oaxaca	Tutla [=Putla]	17,17	-95,43	falingrain.com
<i>longirostris</i>	FMNH	119453	Mexico	Oaxaca	Tutla [=Putla]	17,17	-95,43	falingrain.com
<i>longirostris</i>	FMNH	119454	Mexico	Oaxaca	Tutla [=Putla]	17,17	-95,43	falingrain.com

Taxon	Coleção	Número de tombo	País	Estado	Local	Latitude	Longitude	Fonte de coordenadas
<i>longirostris</i>	FMNH	119455	Mexico	Oaxaca	Tutla [=Putla]	17,17	-95,43	falingrain.com
<i>longirostris</i>	FMNH	119456	Mexico	Oaxaca	Tutla [=Putla]	17,17	-95,43	falingrain.com
<i>longirostris</i>	FMNH	119457	Mexico	Oaxaca	Tutla [=Putla]	17,17	-95,43	falingrain.com
<i>longirostris</i>	FMNH	119459	Mexico	Oaxaca	Tutla [=Putla]	17,17	-95,43	falingrain.com
<i>longirostris</i>	FMNH	119460	Mexico	Oaxaca	Tutla [=Putla]	17,17	-95,43	falingrain.com
<i>longirostris</i>	FMNH	119461	Mexico	Oaxaca	Tutla [=Putla]	17,17	-95,43	falingrain.com
<i>longirostris</i>	FMNH	119462	Mexico	Oaxaca	Tutla [=Putla]	17,17	-95,43	falingrain.com
<i>longirostris</i>	FMNH	119464	Mexico	Oaxaca	Tutla [=Putla]	17,17	-95,43	falingrain.com
<i>longirostris</i>	LSUMZ	22840	Mexico	Tabasco	1 mi. E Teapa	17,55	-92,95	falingrain.com
<i>longirostris</i>	LSUMZ	23905	Mexico	Tabasco	1 mi. E Teapa	17,55	-92,95	falingrain.com
<i>longirostris</i>	USNM	371647	Mexico	Tabasco	La Venta	18,1	-94,04	wikipedia.com
<i>longirostris</i>	USNM	166072	Mexico	Tabasco	Teaba	17,55	-92,95	falingrain.com
<i>longirostris</i>	USNM	166073	Mexico	Tabasco	Teaba	17,55	-92,95	falingrain.com
<i>longirostris</i>	DMNH	18850	Mexico	Tabasco	Teapa, 2 km. +/- (4 km. by rd.) ENE	17,55	-92,95	falingrain.com
<i>longirostris</i>	LSUMZ	27816	Mexico	Veracruz	2.5 mi. SW Sonotecomapan	18,49	-95,06	Google Earth
<i>longirostris</i>	LSUMZ	16573	Mexico	Veracruz	32 km ESE Jesus Carranza	17,37	-94,75	Google Earth
<i>longirostris</i>	LSUMZ	16574	Mexico	Veracruz	32 km ESE Jesus Carranza	17,37	-94,75	Google Earth
<i>longirostris</i>	LSUMZ	16575	Mexico	Veracruz	32 km ESE Jesus Carranza	17,37	-94,75	Google Earth
<i>longirostris</i>	LSUMZ	18933	Mexico	Veracruz	35 km SW Jesus Carranza	17,37	-94,75	Google Earth
<i>longirostris</i>	MCZ	102415	Mexico	Veracruz	Buena Vista	17,8	-95,22	A. T. Peterson, in litt.
<i>longirostris</i>	USNM	177330	Mexico	Veracruz	Buena Vista	17,8	-95,22	A. T. Peterson, in litt.
<i>longirostris</i>	CMNH	144645	Mexico	Veracruz	Catemaco (Playa Azul)	18,42	-95,12	falingrain.com
<i>longirostris</i>	DMNH	18857	Mexico	Veracruz	Catemaco a bit NE; Playa Azul	18,42	-95,12	falingrain.com
<i>longirostris</i>	DMNH	18874	Mexico	Veracruz	Catemaco NE; Dos Amates	18,49	-95,06	Google
<i>longirostris</i>	DMNH	18875	Mexico	Veracruz	Catemaco NE; Dos Amates	18,49	-95,06	Google
<i>longirostris</i>	DMNH	18876	Mexico	Veracruz	Catemaco NE; Dos Amates	18,49	-95,06	Google
<i>longirostris</i>	DMNH	18877	Mexico	Veracruz	Catemaco NE; Dos Amates	18,49	-95,06	Google
<i>longirostris</i>	DMNH	18881	Mexico	Veracruz	Catemaco NE; Dos Amates	18,49	-95,06	Google
<i>longirostris</i>	DMNH	18882	Mexico	Veracruz	Catemaco NE; Dos Amates	18,49	-95,06	Google
<i>longirostris</i>	DMNH	18883	Mexico	Veracruz	Catemaco NE; Dos Amates	18,49	-95,06	Google
<i>longirostris</i>	DMNH	18884	Mexico	Veracruz	Catemaco NE; Dos Amates	18,49	-95,06	Google
<i>longirostris</i>	DMNH	18885	Mexico	Veracruz	Catemaco NE; Dos Amates	18,49	-95,06	Google
<i>longirostris</i>	DMNH	18886	Mexico	Veracruz	Catemaco NE; Dos Amates	18,49	-95,06	Google
<i>longirostris</i>	DMNH	18888	Mexico	Veracruz	Catemaco NE; Dos Amates	18,49	-95,06	Google
<i>longirostris</i>	DMNH	18889	Mexico	Veracruz	Catemaco NE; Dos Amates	18,49	-95,06	Google
<i>longirostris</i>	DMNH	18890	Mexico	Veracruz	Catemaco NE; Dos Amates	18,49	-95,06	Google
<i>longirostris</i>	USNM	359689	Mexico	Veracruz	Cerro Tuxla	18,56	-95,2	Google Earth
<i>longirostris</i>	USNM	359690	Mexico	Veracruz	Cerro Tuxla	18,56	-95,2	Google Earth
<i>longirostris</i>	CMNH	136045	Mexico	Veracruz	Coyame	18,43	-95	falingrain.com
<i>longirostris</i>	CMNH	136072	Mexico	Veracruz	Coyame	18,43	-95	falingrain.com
<i>longirostris</i>	MNHN	1937289	Mexico	Veracruz	Dos Amates, Catemaco	18,49	-95,06	Google
<i>longirostris</i>	FMNH	343203	Mexico	Veracruz	El Bastonal, 3 km S, 3 km E, Sierra de Santa Marth	18,35	-94,87	Google Earth
<i>longirostris</i>	FMNH	343204	Mexico	Veracruz	El Bastonal, 3 km S, 3 km E, Sierra de Santa Marth	18,35	-94,87	Google Earth
<i>longirostris</i>	DMNH	59874	Mexico	Veracruz	Jesus Carranza	17,45	-95,03	Duellman (1960)
<i>longirostris</i>	FMNH	302638	Mexico	Veracruz	Motzorongo	18,64	-96,73	Google Earth
<i>longirostris</i>	MNHN	1937290	Mexico	Veracruz	Motzorongo	18,64	-96,73	Google Earth
<i>longirostris</i>	MNHN	1937291	Mexico	Veracruz	Motzorongo	18,64	-96,73	Google Earth
<i>longirostris</i>	USNM	155246	Mexico	Veracruz	Motzorongo	18,64	-96,73	Google Earth
<i>longirostris</i>	MHH	7816	Mexico	Veracruz	Orizaba	18,85	-97,1	falingrain.com
<i>longirostris</i>	DMNH	18891	Mexico	Veracruz	San Andres Tuxtla; Volcan San Martin, N.	18,45	-95,22	falingrain.com
<i>longirostris</i>	CMNH	141671	Mexico	Veracruz	Sonotecomapan	18,5	-95,02	falingrain.com
<i>longirostris</i>	CMNH	141675	Mexico	Veracruz	Sonotecomapan	18,5	-95,02	falingrain.com
<i>longirostris</i>	CMNH	141678	Mexico	Veracruz	Sonotecomapan	18,5	-95,02	falingrain.com
<i>longirostris</i>	CMNH	141685	Mexico	Veracruz	Sonotecomapan	18,5	-95,02	falingrain.com
<i>longirostris</i>	DMNH	18860	Mexico	Veracruz	Sonotecomapan, 1 km. NNE	18,5	-95,02	falingrain.com
<i>longirostris</i>	DMNH	18861	Mexico	Veracruz	Sonotecomapan, 1 km. NNE	18,5	-95,02	falingrain.com
<i>longirostris</i>	DMNH	18862	Mexico	Veracruz	Sonotecomapan, 1 km. NNE	18,5	-95,02	falingrain.com
<i>longirostris</i>	DMNH	18864	Mexico	Veracruz	Sonotecomapan, 1 km. NNE	18,5	-95,02	falingrain.com

Taxon	Coleção	Número de tombo	País	Estado	Local	Latitude	Longitude	Fonte de coordenadas
<i>longirostris</i>	LSUMZ	40091	Mexico	Vera Cruz	Tecolapa, 34 mi. SE Alvarado	18,58	-95,37	fallingrain.com
<i>longirostris</i>	FMNH	386726	Mexico	Vera Cruz	Tuxtla Mts., 5 km E Cerro Balzapote	18,56	-95,2	Google Earth
<i>longirostris</i>	FMNH	386721	Mexico	Vera Cruz	Tuxtla Mts., 5 km W Cerro Balzapote	18,56	-95,2	Google Earth
<i>longirostris</i>	FMNH	386722	Mexico	Vera Cruz	Tuxtla Mts., 5 km W Cerro Balzapote	18,56	-95,2	Google Earth
<i>longirostris</i>	FMNH	386724	Mexico	Vera Cruz	Tuxtla Mts., 5 km W Cerro Balzapote	18,56	-95,2	Google Earth
<i>longirostris</i>	FMNH	386725	Mexico	Vera Cruz	Tuxtla Mts., 5 km W Cerro Balzapote	18,56	-95,2	Google Earth
<i>longirostris</i>	FMNH	386728	Mexico	Vera Cruz	Tuxtla Mts., 5 km W Cerro Balzapote	18,56	-95,2	Google Earth
<i>longirostris</i>	FMNH	386736	Mexico	Vera Cruz	Tuxtla Mts., 5 km W Cerro Balzapote	18,56	-95,2	Google Earth
<i>longirostris</i>	FMNH	386737	Mexico	Vera Cruz	Tuxtla Mts., 5 km W Cerro Balzapote	18,56	-95,2	Google Earth
<i>longirostris</i>	FMNH	386738	Mexico	Vera Cruz	Tuxtla Mts., 5 km W Cerro Balzapote	18,56	-95,2	Google Earth
<i>longirostris</i>	FMNH	386742	Mexico	Vera Cruz	Tuxtla Mts., 5 km W Cerro Balzapote	18,56	-95,2	Google Earth
<i>longirostris</i>	FMNH	386745	Mexico	Vera Cruz	Tuxtla Mts., 5 km W Cerro Balzapote	18,56	-95,2	Google Earth
<i>longirostris</i>	FMNH	386746	Mexico	Vera Cruz	Tuxtla Mts., 5 km W Cerro Balzapote	18,56	-95,2	Google Earth
<i>longirostris</i>	FMNH	386747	Mexico	Vera Cruz	Tuxtla Mts., 5 km W Cerro Balzapote	18,56	-95,2	Google Earth
<i>longirostris</i>	FMNH	386748	Mexico	Vera Cruz	Tuxtla Mts., 5 km W Cerro Balzapote	18,56	-95,2	Google Earth
<i>longirostris</i>	FMNH	386753	Mexico	Vera Cruz	Tuxtla Mts., 5 km W Cerro Balzapote	18,56	-95,2	Google Earth
<i>longirostris</i>	FMNH	386756	Mexico	Vera Cruz	Tuxtla Mts., 5 km W Cerro Balzapote	18,56	-95,2	Google Earth
<i>longirostris</i>	FMNH	386730	Mexico	Vera Cruz	Tuxtla Mts., 5 km W Cerro Balzapote	18,56	-95,2	Google Earth
<i>longirostris</i>	FMNH	386757	Mexico	Vera Cruz	Tuxtla Mts., 5 km W Cerro Balzapote	18,56	-95,2	Google Earth
<i>longirostris</i>	FMNH	386758	Mexico	Vera Cruz	Tuxtla Mts., 5 km W Cerro Balzapote	18,56	-95,2	Google Earth
<i>longirostris</i>	FMNH	386755	Mexico	Vera Cruz	Tuxtla Mts., 5 km W Cerro Balzapote	18,56	-95,2	Google Earth
<i>longirostris</i>	FMNH	386730	Mexico	Vera Cruz	Tuxtla Mts., 5 km W Cerro Balzapote	18,56	-95,2	Google Earth
<i>longirostris</i>	FMNH	386733	Mexico	Vera Cruz	Tuxtla Mts., 5 km W Cerro Balzapote	18,56	-95,2	Google Earth
<i>longirostris</i>	MNHN	1923203	Mexico	Vera Cruz	Tuxtla Mts., 2-5 km W Cerro Tuxtla	18,56	-95,2	Google Earth
<i>longirostris</i>	ZMB	313792	Mexico	Vera Cruz	Tuxtla Mts., E Cerro Balzapote	18,56	-95,2	Google Earth
<i>longirostris</i>	FMNH	386723	Mexico	Vera Cruz	Tuxtla Mts., E Cerro Balzapote	18,56	-95,2	Google Earth
<i>longirostris</i>	FMNH	386727	Mexico	Vera Cruz	Zongolica	18,67	-96,98	fallingrain.com
<i>longirostris</i>	FMNH	386729	Mexico	Vera Cruz				
<i>longirostris</i>	FMNH	386731	Mexico	Vera Cruz				
<i>longirostris</i>	FMNH	386732	Mexico	Vera Cruz				
<i>longirostris</i>	FMNH	386734	Mexico	Vera Cruz				
<i>longirostris</i>	FMNH	386735	Mexico	Vera Cruz				
<i>longirostris</i>	FMNH	386739	Mexico	Vera Cruz				
<i>longirostris</i>	FMNH	386740	Mexico	Vera Cruz				
<i>longirostris</i>	FMNH	386741	Mexico	Vera Cruz				
<i>longirostris</i>	FMNH	386743	Mexico	Vera Cruz				
<i>longirostris</i>	FMNH	386744	Mexico	Vera Cruz				
<i>longirostris</i>	FMNH	386749	Mexico	Vera Cruz				
<i>longirostris</i>	FMNH	386750	Mexico	Vera Cruz				
<i>longirostris</i>	FMNH	386751	Mexico	Vera Cruz				
<i>longirostris</i>	FMNH	386752	Mexico	Vera Cruz				
<i>longirostris</i>	FMNH	386754	Mexico	Vera Cruz				
<i>longirostris</i>	FMNH	386759	Mexico	Vera Cruz				
<i>longirostris</i>	FMNH	386760	Mexico	Vera Cruz				
<i>longirostris</i>	FMNH	386761	Mexico	Vera Cruz				
<i>longirostris</i>	FMNH	386762	Mexico	Vera Cruz				
<i>longirostris</i>	BMNH	s/t	Mexico		S. Mexico (fide Salvin 1892)			
<i>longirostris</i>	BMNH	s/t	Mexico		S. Mexico (fide Salvin 1892)			
<i>longirostris</i>	USNM	32946	Mexico					
<i>longirostris</i>	AMNH	37091	Mexico					
<i>longirostris</i>	BMNH	1912.7.1.244	Nicaragua	Chontales	Santo Domingo	12,27	-84,98	Selander & Vaurie (1962)
<i>longirostris</i>	BMNH	1912.7.1.285	Nicaragua	Chontales	Santo Domingo	12,27	-84,98	Selander & Vaurie (1962)
<i>longirostris</i>	BMNH	1912.7.1.242	Nicaragua	Chontales	Santo Domingo	12,27	-84,98	Selander & Vaurie (1962)
<i>longirostris</i>	BMNH	1887.3.22.114	Nicaragua	Chontales		12	-85	coordenada central aproximada
<i>longirostris</i>	BMNH	1887.3.22.113	Nicaragua	Chontales		12	-85	coordenada central aproximada
<i>longirostris</i>	BMNH	1887.3.22.112	Nicaragua	Chontales		12	-85	coordenada central aproximada
<i>longirostris</i>	ANSP	75346	Nicaragua	Granada	Eden	14	-84,43	Ulmer (1995)
<i>longirostris</i>	ANSP	75347	Nicaragua	Granada	Eden	14	-84,43	Ulmer (1995)
<i>longirostris</i>	ANSP	75349	Nicaragua	Granada	Eden	14	-84,43	Ulmer (1995)

Taxon	Coleção	Número de tombo	País	Estado	Local	Latitude	Longitude	Fonte de coordenadas
<i>longirostris</i>	ANSP	75350	Nicaragua	Granada	Great falls, Rio Pis Pis	14,12	-84,67	Ulmer (1995)
<i>longirostris</i>	BMNH	1912.7.1.239	Nicaragua	Matagalpa	Matagalpa	12,88	-85,95	Selander & Vaurie (1962)
<i>longirostris</i>	BMNH	1912.7.1.241	Nicaragua	Matagalpa	Matagalpa	12,88	-85,95	Selander & Vaurie (1962)
<i>longirostris</i>	BMNH	1912.7.1.243	Nicaragua	Matagalpa	Matagalpa	12,88	-85,95	Selander & Vaurie (1962)
<i>longirostris</i>	MCZ	94366	Nicaragua	Matagalpa	Savala	13,05	-85,52	Genoways (1973)
<i>longirostris</i>	MCZ	94367	Nicaragua	Matagalpa	Savala	13,05	-85,52	Genoways (1973)
<i>longirostris</i>	FMNH	21910	Nicaragua	Rivas	San Emilio, Lake Nicaragua	11,52	-85,87	fallingrain.com
<i>longirostris</i>	FMNH	21912	Nicaragua	Rivas	San Emilio, Lake Nicaragua	11,52	-85,87	fallingrain.com
<i>longirostris</i>	BMNH	1912.7.1.237	Nicaragua	Rivas	San Emilio, Lake Nicaragua	11,52	-85,87	fallingrain.com
<i>longirostris</i>	BMNH	1912.7.1.249	Nicaragua	Rivas	San Emilio, Lake Nicaragua	11,52	-85,87	fallingrain.com
<i>longirostris</i>	BMNH	1912.7.1.238	Nicaragua	Rivas	San Emilio, Lake Nicaragua	11,52	-85,87	fallingrain.com
<i>longirostris</i>	BMNH	1912.7.1.247	Nicaragua	Zelaya	San Emilio, Lake Nicaragua	11,52	-85,87	fallingrain.com
<i>longirostris</i>	BMNH	1912.7.1.248	Nicaragua	Zelaya	50 miles up rio Escondido	12,16	-84,18	Google Earth
<i>longirostris</i>	USNM	127017	Nicaragua	Zelaya	50 miles up rio Escondido	12,16	-84,18	Google Earth
<i>longirostris</i>	BMNH	1888.7.25.223	Nicaragua	Zelaya	Escondido River	12,15	-83,77	Selander & Vaurie (1962)
<i>longirostris</i>	BMNH	s/t	Nicaragua	Nicaragua	"San Juan river"			
<i>longirostris</i>	AMNH	101151	Nicaragua	Nicaragua	Rio Grande			
<i>longirostris</i>	AMNH	101152	Nicaragua	Nicaragua				
<i>longirostris</i>	AMNH	102445	Nicaragua	Nicaragua				
<i>longirostris</i>	AMNH	102446	Nicaragua	Nicaragua				
<i>longirostris</i>	AMNH	102449	Nicaragua	Nicaragua				
<i>longirostris</i>	AMNH	102450	Nicaragua	Nicaragua				
<i>longirostris</i>	AMNH	102451	Nicaragua	Nicaragua				
<i>longirostris</i>	AMNH	103099	Nicaragua	Nicaragua				
<i>longirostris</i>	AMNH	103307	Nicaragua	Nicaragua				
<i>longirostris</i>	AMNH	143834	Nicaragua	Nicaragua				
<i>longirostris</i>	AMNH	247388	Panama	Bocas del Toro	Almirante	9,3	-82,4	Fairchild & Handley (1966)
<i>longirostris</i>	AMNH	247389	Panama	Bocas del Toro	Almirante	9,3	-82,4	Fairchild & Handley (1966)
<i>longirostris</i>	USNM	468771	Panama	Bocas Del Toro	Almirante, Quebrada Nigua	9,33	-82,4	Fairchild & Handley (1966)
<i>longirostris</i>	MCZ	141219	Panama	Bocas del Toro	Banano R.	9,45	-82,52	Fairchild & Handley (1966)
<i>longirostris</i>	MCZ	141220	Panama	Bocas Del Toro	Changuinola	9,03	-81,72	Fairchild & Handley (1966)
<i>longirostris</i>	AMNH	248225	Panama	Bocas del Toro	Cocoplum	9,03	-81,72	Fairchild & Handley (1966)
<i>longirostris</i>	AMNH	248226	Panama	Bocas del Toro	Cocoplum	9,03	-81,72	Fairchild & Handley (1966)
<i>longirostris</i>	AMNH	248227	Panama	Bocas del Toro	Cocoplum	9,03	-81,72	Fairchild & Handley (1966)
<i>longirostris</i>	CMNH	24160	Panama	Bocas del Toro	Guabito (Noroeste do rio Sixaola)	9,57	-82,57	Fairchild & Handley (1966)
<i>longirostris</i>	USNM	606765	Panama	Bocas Del Toro	Isla Cristobal, Bocatorito	9,25	-82,27	Fairchild & Handley (1966)
<i>longirostris</i>	USNM	606766	Panama	Bocas Del Toro	Isla Cristobal, Bocatorito	9,25	-82,27	Fairchild & Handley (1966)
<i>longirostris</i>	USNM	606767	Panama	Bocas Del Toro	Isla Cristobal, Bocatorito	9,25	-82,27	Fairchild & Handley (1966)
<i>longirostris</i>	USNM	606768	Panama	Bocas Del Toro	Isla Cristobal, Bocatorito	9,25	-82,27	Fairchild & Handley (1966)
<i>longirostris</i>	USNM	605213	Panama	Bocas Del Toro	Isla Cristobal, Bocatorito	9,25	-82,27	Fairchild & Handley (1966)
<i>longirostris</i>	USNM	605214	Panama	Bocas Del Toro	Isla Popa, 1 km SE Deer Island Channel	9,18	-82,12	Fairchild & Handley (1966)
<i>longirostris</i>	USNM	605215	Panama	Bocas Del Toro	Isla Popa, 1 km SE Deer Island Channel	9,18	-82,12	Fairchild & Handley (1966)
<i>longirostris</i>	USNM	607679	Panama	Bocas Del Toro	Punta Alegre, Península Valiente	9,15	-81,9	Fairchild & Handley (1966)
<i>longirostris</i>	USNM	607680	Panama	Bocas Del Toro	Punta Alegre, Península Valiente	9,15	-81,9	Fairchild & Handley (1966)
<i>longirostris</i>	USNM	607681	Panama	Bocas Del Toro	Punta Alegre, Península Valiente	9,15	-81,9	Fairchild & Handley (1966)
<i>longirostris</i>	USNM	607682	Panama	Bocas Del Toro	Punta Alegre, Península Valiente	9,15	-81,9	Fairchild & Handley (1966)
<i>longirostris</i>	USNM	606771	Panama	Bocas Del Toro	Tierra Oscura	9,18	-82,28	Fairchild & Handley (1966)
<i>longirostris</i>	USNM	533993	Panama	Canal Zone	Albrook Field, 2 mi E	8,98	-79,55	Genoways (1973)
<i>longirostris</i>	USNM	533755	Panama	Canal Zone	Gamboua, Cacao Plantation	9,1	-79,7	Fairchild & Handley (1966)
<i>longirostris</i>	USNM	207690	Panama	Canal Zone	Gatun	9,25	-79,93	Fairchild & Handley (1966)
<i>longirostris</i>	USNM	229324	Panama	Canal Zone	Gatun	9,25	-79,93	Fairchild & Handley (1966)
<i>longirostris</i>	ANSP	65073	Panama	Canal Zone	Gatun	9,25	-79,93	Fairchild & Handley (1966)
<i>longirostris</i>	ANSP	65074	Panama	Canal Zone	Gatun	9,25	-79,93	Fairchild & Handley (1966)
<i>longirostris</i>	MCZ	330002	Panama	Chiriqui	Boquete	8,78	-82,42	Fairchild & Handley (1966)
<i>longirostris</i>	AMNH	478925	Panama	Chiriqui	Boquete, St. David	8,78	-82,42	Fairchild & Handley (1966)
<i>longirostris</i>	USNM	61341	Panama	Chiriqui	Bugaba	8,48	-82,62	Fairchild & Handley (1966)
<i>longirostris</i>	AMNH	478923	Panama	Chiriqui	Bugaba	8,48	-82,62	Fairchild & Handley (1966)
<i>longirostris</i>	AMNH	478924	Panama	Chiriqui	Bugaba	8,48	-82,62	Fairchild & Handley (1966)

Taxon	Coleção	Número de tombo	País	Estado	Local	Latitude	Longitude	Fonte de coordenadas
<i>longirostris</i>	BMNH	1887.3.22.121	Panamá	Chiriquí	Bugaba	8,48	-82,62	Fairchild & Handley (1966)
<i>longirostris</i>	MCZ	107651	Panamá	Chiriquí	Divala	8,42	-82,72	Fairchild & Handley (1966)
<i>longirostris</i>	MCZ	107652	Panamá	Chiriquí	Divala	8,42	-82,72	Fairchild & Handley (1966)
<i>longirostris</i>	MBML	1740	Panamá	Chiriquí	ND			
<i>longirostris</i>	USNM	586644	Panamá	Chiriquí	Puerto Amuelles, Corotu	8,28	-82,87	
<i>longirostris</i>	USNM	445050	Panamá	Coele	El Uracillo, Rio Indio	9,2	-80,18	
<i>longirostris</i>	USNM	445054	Panamá	Coele	El Uracillo, Rio Indio	9,2	-80,18	
<i>longirostris</i>	USNM	445049	Panamá	Coele	El Uracillo, Rio Uracillo	8,97	-80,18	
<i>longirostris</i>	LSUMZ	163451	Panamá	Colón	17 km by road NW Gamboa, Rio Agua Salud	9,18	-79,78	
<i>longirostris</i>	LSUMZ	163452	Panamá	Colón	17 km by road NW Gamboa, Rio Agua Salud	9,18	-79,78	
<i>longirostris</i>	LSUMZ	163453	Panamá	Colón	17 km by road NW Gamboa, Rio Agua Salud	9,18	-79,78	
<i>longirostris</i>	LSUMZ	164036	Panamá	Colón	Achiote Road at Rio Providencia	9,28	-80,05	
<i>longirostris</i>	LSUMZ	164037	Panamá	Colón	Achiote Road at Rio Providencia	9,28	-80,05	
<i>longirostris</i>	LSUMZ	164038	Panamá	Colón	Achiote Road at Rio Providencia	9,28	-80,05	
<i>longirostris</i>	LSUMZ	164039	Panamá	Colón	Achiote Road at Rio Providencia	9,28	-80,05	
<i>longirostris</i>	LSUMZ	164040	Panamá	Colón	Achiote Road at Rio Providencia	9,28	-80,05	
<i>longirostris</i>	USNM	207682	Panamá	Colón	Lion Hill	9,23	-79,92	Selander & Vaurie (1962)
<i>longirostris</i>	USNM	207683	Panamá	Colón	Lion Hill	9,23	-79,92	Selander & Vaurie (1962)
<i>longirostris</i>	USNM	207684	Panamá	Colón	Lion Hill	9,23	-79,92	Selander & Vaurie (1962)
<i>longirostris</i>	USNM	207685	Panamá	Colón	Lion Hill	9,23	-79,92	Selander & Vaurie (1962)
<i>longirostris</i>	USNM	207686	Panamá	Colón	Lion Hill	9,23	-79,92	Selander & Vaurie (1962)
<i>longirostris</i>	USNM	207687	Panamá	Colón	Lion Hill	9,23	-79,92	Selander & Vaurie (1962)
<i>longirostris</i>	BMNH	1887.3.22.117	Panamá	Colón	Lion Hill	9,23	-79,92	Selander & Vaurie (1962)
<i>longirostris</i>	BMNH	1887.3.22.118	Panamá	Colón	Lion Hill	9,23	-79,92	Selander & Vaurie (1962)
<i>longirostris</i>	BMNH	1887.3.22.119	Panamá	Colón	Lion Hill	9,23	-79,92	Selander & Vaurie (1962)
<i>longirostris</i>	BMNH	1887.3.22.120	Panamá	Colón	Lion Hill	9,23	-79,92	Selander & Vaurie (1962)
<i>longirostris</i>	USNM	229325	Panamá	Colón	Porto Bello	9,68	-79,68	Selander & Vaurie (1962)
<i>longirostris</i>	FMNH	302639	Panamá	Colón	Quipo	9,08	-80,05	Fairchild & Handley (1966)
<i>longirostris</i>	USNM	445051	Panamá	Colón	Rio Indio, Boca Del Rio Indio	9,2	-80,18	
<i>longirostris</i>	USNM	445052	Panamá	Colón	Rio Indio, Boca Del Rio Indio	9,2	-80,18	
<i>longirostris</i>	USNM	445053	Panamá	Colón	Rio Indio, Boca Del Rio Indio	9,2	-80,18	
<i>longirostris</i>	USNM	207688	Panamá	Colón	Rio Indio, Near Gatun	9,2	-80,18	
<i>longirostris</i>	USNM	207689	Panamá	Colón	Rio Indio, Near Gatun	9,2	-80,18	
<i>longirostris</i>	LSUMZ	108182	Panamá	Darién	Cana	7,78	-77,7	Fairchild & Handley (1966)
<i>longirostris</i>	LSUMZ	108183	Panamá	Darién	Cana	7,78	-77,7	Fairchild & Handley (1966)
<i>longirostris</i>	LSUMZ	108184	Panamá	Darién	Cana	7,78	-77,7	Fairchild & Handley (1966)
<i>longirostris</i>	USNM	232585	Panamá	Darién	Cana	7,78	-77,7	Fairchild & Handley (1966)
<i>longirostris</i>	USNM	474307	Panamá	Darién	Cerro Pirre, Head of Rio Setegani	7,85	-77,73	Fairchild & Handley (1966)
<i>longirostris</i>	USNM	474308	Panamá	Darién	Cerro Pirre, Head of Rio Setegani	7,85	-77,73	Fairchild & Handley (1966)
<i>longirostris</i>	USNM	386055	Panamá	Darién	Jaque	7,52	-78,17	Fairchild & Handley (1966)
<i>longirostris</i>	USNM	386057	Panamá	Darién	Jaque	7,52	-78,17	Fairchild & Handley (1966)
<i>longirostris</i>	USNM	532966	Panamá	Darién	Jaque, Junction Rio Jaque and Rio Inmarnado	7,52	-78,17	Fairchild & Handley (1966)
<i>longirostris</i>	USNM	386056	Panamá	Darién	Jaque, La Tuita	7,52	-78,17	Fairchild & Handley (1966)
<i>longirostris</i>	USNM	386052	Panamá	Darién	Jaque, Loma Gonzalez	7,52	-78,17	Fairchild & Handley (1966)
<i>longirostris</i>	USNM	386053	Panamá	Darién	Jaque, Loma Gonzalez	7,52	-78,17	Fairchild & Handley (1966)
<i>longirostris</i>	USNM	386054	Panamá	Darién	Jaque, Quebrada Lisa	7,52	-78,17	Fairchild & Handley (1966)
<i>longirostris</i>	MCZ	87508	Panamá	Darién	Jesuisito	8,03	-78,3	Fairchild & Handley (1966)
<i>longirostris</i>	MCZ	87507	Panamá	Darién	Jesuisito, Monte	8,03	-78,3	Fairchild & Handley (1966)
<i>longirostris</i>	ANSP	157022	Panamá	Darién	Monte Sapo	7,97	-78,37	Fairchild & Handley (1966)
<i>longirostris</i>	LSUMZ	177991	Panamá	Darién	Rancho Frio, ca. 10 km S El Real	8,02	-77,73	
<i>longirostris</i>	LSUMZ	177992	Panamá	Darién	Rancho Frio, ca. 10 km S El Real	8,02	-77,73	
<i>longirostris</i>	LSUMZ	177993	Panamá	Darién	Rancho Frio, ca. 10 km S El Real	8,02	-77,73	
<i>longirostris</i>	USNM	389730	Panamá	Darién	Rio Jaque, Chicao	7,52	-78,17	Fairchild & Handley (1966)
<i>longirostris</i>	USNM	389726	Panamá	Darién	Rio Jaque, Mouth of Rio Inmarnado	7,52	-78,17	Fairchild & Handley (1966)
<i>longirostris</i>	USNM	389728	Panamá	Darién	Rio Jaque, Mouth of Rio Inmarnado	7,52	-78,17	Fairchild & Handley (1966)
<i>longirostris</i>	USNM	389729	Panamá	Darién	Rio Jaque, Mouth of Rio Inmarnado	7,52	-78,17	Fairchild & Handley (1966)
<i>longirostris</i>	USNM	389727	Panamá	Darién	Rio Jaque, Mouth of Rio Inmarnado	7,52	-78,17	Fairchild & Handley (1966)
<i>longirostris</i>	USNM	469883	Panamá	Darién	Rio Paya, Mouth, at Rio Tuira	7,92	-77,52	Fairchild & Handley (1966)

Taxon	Colección	Número de tombo	País	Estado	Local	Latitud	Longitud	Fonte de coordenadas
<i>longirostris</i>	USNM	469884	Panamá	Darién	Rio Paya, Mouth, at Rio Tuira	7.92	-77.52	Fairchild & Handley (1966)
<i>longirostris</i>	USNM	469885	Panamá	Darién	Rio Paya, Mouth, at Rio Tuira	7.92	-77.52	Fairchild & Handley (1966)
<i>longirostris</i>	USNM	469886	Panamá	Darién	Rio Paya, mouth, Rio Tuira	7.92	-77.52	Fairchild & Handley (1966)
<i>longirostris</i>	USNM	305639	Panamá	Darién	Rio Sucubiti, Mouth	8.73	-77.98	
<i>longirostris</i>	USNM	469887	Panamá	Darién	Rio Tuquesa, Mouth, Rio Chucumaque	8.38	-77.82	Fairchild & Handley (1966)
<i>longirostris</i>	USNM	469888	Panamá	Darién	Rio Tuquesa, Mouth, Rio Chucumaque	8.38	-77.82	Fairchild & Handley (1966)
<i>longirostris</i>	MCZ	87506	Panamá	Darién	Sapo, Cerro, Esnape	7.97	-78.37	Fairchild & Handley (1966)
<i>longirostris</i>	MBML	1739	Panamá	Darién	Yaviza	8.15	-77.7	Fairchild & Handley (1966)
<i>longirostris</i>	AMNH	785898	Panamá	Darién	4 mi. N.E., Cerro Azul	9.23	-79.35	Genoways (1973)
<i>longirostris</i>	USNM	474311	Panamá	Panamá	Candelaria Hydrographic Station, Quebrada Candelaria	9.37	-79.53	Fairchild & Handley (1966)
<i>longirostris</i>	USNM	474310	Panamá	Panamá	Candelaria Hydrographic Station, Rio Pequení	9.37	-79.53	Fairchild & Handley (1966)
<i>longirostris</i>	USNM	423176	Panamá	Panamá	Cerro Chucanti, NW Slope Serrania De Maje	8.78	-78.45	
<i>longirostris</i>	USNM	423174	Panamá	Panamá	Cerro Chucanti, Quebrada Caucho, SW Base Serrania De Maje	8.77	-78.53	
<i>longirostris</i>	USNM	423175	Panamá	Panamá	Cerro Chucanti, Quebrada Caucho, SW Base Serrania De Maje	8.77	-78.53	
<i>longirostris</i>	USNM	423177	Panamá	Panamá	Cerro Chucanti, Quebrada Caucho, SW Base Serrania De Maje	8.77	-78.53	
<i>longirostris</i>	USNM	423178	Panamá	Panamá	Cerro Chucanti, Quebrada Caucho, SW Base Serrania De Maje	8.77	-78.53	
<i>longirostris</i>	USNM	423179	Panamá	Panamá	Charco Del Toro, Rio Maje	8.67	-78.53	Fairchild & Handley (1966)
<i>longirostris</i>	USNM	423180	Panamá	Panamá	Charco Del Toro, Rio Maje	8.67	-78.53	Fairchild & Handley (1966)
<i>longirostris</i>	USNM	423181	Panamá	Panamá	Chiman, Quebrada Joron	8.72	-78.62	Fairchild & Handley (1966)
<i>longirostris</i>	USNM	423182	Panamá	Panamá	Chiman, Rio Chiman, Mouth of Rio Curutu	8.72	-78.62	Fairchild & Handley (1966)
<i>longirostris</i>	USNM	533994	Panamá	Panamá	Curundu	8.98	-79.55	Genoways (1973)
<i>longirostris</i>	USNM	456130	Panamá	Panamá	Juan Mina, Chagres River	9.17	-79.65	Genoways (1973)
<i>longirostris</i>	USNM	458547	Panamá	Panamá	Juan Mina, Quebrada Agua Clara	9.17	-79.65	Genoways (1973)
<i>longirostris</i>	USNM	458548	Panamá	Panamá	Juan Mina, Quebrada Agua Clara	9.17	-79.65	Genoways (1973)
<i>longirostris</i>	LSUMZ	163450	Panamá	Panamá	Old Gamboa Road, 5 km NW Paraiso	9.06	-79.65	Genoways (1973)
<i>longirostris</i>	USNM	474309	Panamá	Panamá	Peluca Hydrographic Station, Rio Boqueron	9.37	-79.57	Fairchild & Handley (1966)
<i>longirostris</i>	USNM	477636	Panamá	San Blas	Armila, Quebrada Venado	8.67	-77.45	Fairchild & Handley (1966)
<i>longirostris</i>	USNM	477637	Panamá	San Blas	Armila, Quebrada Venado	8.67	-77.45	Fairchild & Handley (1966)
<i>longirostris</i>	USNM	477638	Panamá	San Blas	Armila, Quebrada Venado	8.67	-77.45	Fairchild & Handley (1966)
<i>longirostris</i>	USNM	477639	Panamá	San Blas	Armila, Quebrada Venado	8.67	-77.45	Fairchild & Handley (1966)
<i>longirostris</i>	USNM	477640	Panamá	San Blas	Armila, Quebrada Venado	8.67	-77.45	Fairchild & Handley (1966)
<i>longirostris</i>	USNM	477641	Panamá	San Blas	Armila, Quebrada Venado	8.67	-77.45	Fairchild & Handley (1966)
<i>longirostris</i>	USNM	461865	Panamá	San Blas	Armila, Quebrada Venado	8.67	-77.45	Fairchild & Handley (1966)
<i>longirostris</i>	MCZ	156082	Panamá	San Blas	Mandinga, Rio Piedra	9.48	-79.08	Fairchild & Handley (1966)
<i>longirostris</i>	MCZ	155276	Panamá	San Blas	Obaldia	8.67	-77.43	Fairchild & Handley (1966)
<i>longirostris</i>	MCZ	155277	Panamá	San Blas	Permé	8.75	-77.57	Fairchild & Handley (1966)
<i>longirostris</i>	MCZ	155278	Panamá	San Blas	Permé	8.75	-77.57	Fairchild & Handley (1966)
<i>longirostris</i>	MCZ	155279	Panamá	San Blas	Permé	8.75	-77.57	Fairchild & Handley (1966)
<i>longirostris</i>	MCZ	155280	Panamá	San Blas	Permé	8.75	-77.57	Fairchild & Handley (1966)
<i>longirostris</i>	MCZ	155281	Panamá	San Blas	Permé	8.75	-77.57	Fairchild & Handley (1966)
<i>longirostris</i>	MCZ	155282	Panamá	San Blas	Permé	8.75	-77.57	Fairchild & Handley (1966)
<i>longirostris</i>	MCZ	155283	Panamá	San Blas	Permé	8.75	-77.57	Fairchild & Handley (1966)
<i>longirostris</i>	MCZ	155284	Panamá	San Blas	Permé	8.75	-77.57	Fairchild & Handley (1966)
<i>longirostris</i>	BMNH	1936.1.21.423	Panamá	San Blas	Permé	8.75	-77.57	Fairchild & Handley (1966)
<i>longirostris</i>	NMWW	5833	Panamá	San Blas	Permé	8.75	-77.57	Fairchild & Handley (1966)
<i>longirostris</i>	NMWW	5834	Panamá	San Blas	Permé	8.75	-77.57	Fairchild & Handley (1966)
<i>longirostris</i>	FMNH	111549	Panamá	San Blas	Puerto Obaldia	8.67	-77.43	Fairchild & Handley (1966)
<i>longirostris</i>	USNM	477642	Panamá	San Blas	Puerto Obaldia, Quebrada El Pueblo	8.67	-77.43	Fairchild & Handley (1966)
<i>longirostris</i>	BMNH	1936.1.21.424	Panamá	San Blas	Ranchon	8.67	-77.42	
<i>longirostris</i>	BMNH	1936.1.21.425	Panamá	San Blas	Ranchon	8.67	-77.42	
<i>longirostris</i>	BMNH	1936.1.21.426	Panamá	San Blas	Ranchon	8.67	-77.42	
<i>longirostris</i>	BMNH	157725	Panamá	Veraguas	Golfo de Monjito (Foz do rio Angulo; 1 MI S, Paracote)	7.67	-81.12	Selander & Vaurie (1962)
<i>longirostris</i>	USNM	172275	Panamá	Veraguas	Loma De Leon	9.23	-79.92	Selander & Vaurie (1962)
<i>longirostris</i>	MCZ	107158	Panamá	Veraguas	Loma del Leon	9.23	-79.92	Selander & Vaurie (1962)
<i>longirostris</i>	MCZ	107159	Panamá	Veraguas	Loma del Leon	9.23	-79.92	Selander & Vaurie (1962)
<i>longirostris</i>	MCZ	107160	Panamá	Veraguas	Loma del Leon	9.23	-79.92	Selander & Vaurie (1962)
<i>longirostris</i>	USNM	448774	Panamá	Veraguas	Puerto Vidal, Rio Vidal, Isla Corocita	7.97	-81.65	
<i>longirostris</i>	FMNH	45668	Panamá	Veraguas				

Taxon	Coleção	Número de tombo	País	Estado	Local	Latitude	Longitude	Fonte de coordenadas
<i>longirostris</i>	MCZ	14823	Panamá		Isthmus of Panama, Atlantic side			
<i>longirostris</i>	MCZ	46498	Panamá		Line of Panama R. R.	9,17	-79,78	Selander & Vaurie (1962)
<i>longirostris</i>	BMNH	1887.3.14.11	Panamá		ND			
<i>longirostris</i>	MNHN	2000842	Panamá		ND			
<i>longirostris</i>	MNHN	2000841	Panamá		ND			
<i>longirostris</i>	USNM	353326	Panamá					
<i>longirostris</i>	AMNH	182648	Panamá					
<i>longirostris</i>	AMNH	186694	Panamá					
<i>longirostris</i>	AMNH	186695	Panamá					
<i>longirostris</i>	MNHN	1874107	ND		"Am[érica]. C[entral]."			
<i>longirostris</i>	BMNH	1861.11.11.17	ND		"Central America"			
<i>longirostris</i>	ANSP	23290	ND					
<i>longirostris</i>	MNHN	s/t	ND					
<i>longirostris</i>	USNM	29281	ND					
<i>longirostris</i>	USNM	41002	ND					
<i>longirostris</i>	AMNH	134702	ND					
<i>longirostris</i>	AMNH	134703	ND					
<i>longirostris</i>	AMNH	134704	ND					
<i>longirostris</i>	AMNH	135414	ND					
<i>longirostris</i>	AMNH	135415	ND					
<i>longirostris</i>	AMNH	136453	ND					
<i>longirostris</i>	AMNH	136455	ND					
<i>longirostris</i>	AMNH	233131	ND					
<i>longirostris</i>	AMNH	233132	ND					
<i>longirostris</i>	AMNH	233133	ND					
<i>longirostris</i>	AMNH	233335	ND					
<i>longirostris</i>	AMNH	246593	ND					
<i>longuemareus</i>	AMNH	46233	Colômbia		"Bogotá"			
<i>longuemareus</i>	AMNH	437441	Guiana Francesa	Guisanbourg	Approuague	4,42	-51,93	
<i>longuemareus</i>	AMNH	479178	Guiana Francesa	Guisanbourg	Approuague, Cayenne	4,42	-51,93	
<i>longuemareus</i>	AMNH	479179	Guiana Francesa	Guisanbourg	Approuague, Cayenne	4,42	-51,93	
<i>longuemareus</i>	AMNH	479180	Guiana Francesa	Guisanbourg	Approuague, Cayenne	4,42	-51,93	
<i>longuemareus</i>	AMNH	479181	Guiana Francesa	Guisanbourg	Approuague, Cayenne	4,42	-51,93	
<i>longuemareus</i>	AMNH	479182	Guiana Francesa	Guisanbourg	Approuague, Cayenne	4,42	-51,93	
<i>longuemareus</i>	AMNH	479183	Guiana Francesa	Guisanbourg	Approuague, Cayenne	4,42	-51,93	
<i>longuemareus</i>	BMNH	s/t	Guiana Francesa		"Cayenne"	4,93	-52,33	
<i>longuemareus</i>	BMNH	s/t	Guiana Francesa		"Cayenne"	4,93	-52,33	
<i>longuemareus</i>	BMNH	s/t	Guiana Francesa		"Cayenne"	4,93	-52,33	
<i>longuemareus</i>	BMNH	s/t	Guiana Francesa		"Cayenne"	4,93	-52,33	
<i>longuemareus</i>	BMNH	s/t	Guiana Francesa		"Cayenne"	4,93	-52,33	
<i>longuemareus</i>	BMNH	1887.3.22.152	Guiana Francesa		"Cayenne"	4,93	-52,33	
<i>longuemareus</i>	BMNH	1887.2.14.28	Guiana Francesa		"Cayenne"	4,93	-52,33	
<i>longuemareus</i>	BMNH	s/t	Guiana Francesa		"Cayenne"	4,93	-52,33	
<i>longuemareus</i>	BMNH	s/t	Guiana Francesa		"Cayenne"	4,93	-52,33	
<i>longuemareus</i>	BMNH	s/t	Guiana Francesa		"Cayenne"	4,93	-52,33	
<i>longuemareus</i>	CMNH	55560	Guiana Francesa		Cayenne	4,93	-52,33	
<i>longuemareus</i>	CMNH	57106	Guiana Francesa		Cayenne	4,93	-52,33	
<i>longuemareus</i>	AMNH	479185	Guiana Francesa		Cayenne	4,93	-52,33	
<i>longuemareus</i>	AMNH	479186	Guiana Francesa		Cayenne	4,93	-52,33	
<i>longuemareus</i>	AMNH	37114	Guiana Francesa		Cayenne	4,93	-52,33	
<i>longuemareus</i>	AMNH	37111	Guiana Francesa		Cayenne	4,93	-52,33	
<i>longuemareus</i>	MNHN	20033527	Guiana Francesa		Cayenne	4,93	-52,33	
<i>longuemareus</i>	MNHN	1992137	Guiana Francesa		Cayenne	4,93	-52,33	
<i>longuemareus</i>	SMF	85438	Guiana Francesa		Cayenne	4,93	-52,33	
<i>longuemareus</i>	ZMB	8874	Guiana Francesa		Cayenne	4,93	-52,33	
<i>longuemareus</i>	ZSM	95091	Guiana Francesa		Cayenne	4,93	-52,33	
<i>longuemareus</i>	NMW	2053	Guiana Francesa		Cayenne	4,93	-52,33	
<i>longuemareus</i>	MNHN	1904.42	Guiana Francesa		Cayenne	4,93	-52,33	
<i>longuemareus</i>	MNHN	1997861	Guiana Francesa		Mahury	4,87	-52,27	
<i>longuemareus</i>	MNHN		Guiana Francesa		Ouanary	4,22	-51,67	

Taxon	Coleção	Número de tombo	País	Estado	Local	Latitude	Longitude	Fonte de coordenadas
<i>longuemareus</i>	MNH	1997860	Guiana Francesa		Ouanary	4,22	-51,67	
<i>longuemareus</i>	MNH	1997862	Guiana Francesa		Ouanary	4,22	-51,67	
<i>longuemareus</i>	AMNH	479177	Guiana Francesa		Roche Marie, Cayenne	4,93	-52,33	
<i>longuemareus</i>	FMNH	108198	Guiana Inglesa	E Demerara-W Coast	Rockstone, Essequibo River	4,98	-58,55	
<i>longuemareus</i>	USNM	627594	Guiana Inglesa	Berbice	Barima River, East Bank, Washikura River	8,25	-59,73	
<i>longuemareus</i>	USNM	627595	Guiana Inglesa	North West	Barima River, East Bank, Washikura River	8,25	-59,73	
<i>longuemareus</i>	BMNH	1922.3.5.1051	Guiana Inglesa	West Demerara-Essequibo Coast	Waremia Creek	6,7	-58,47	
<i>longuemareus</i>	USNM	627370	Guiana Inglesa		Parika, 10 km SW, East Bank Essequibo River	6,8	-58,48	
<i>longuemareus</i>	FMNH	45729	Guiana Inglesa					
<i>longuemareus</i>	AMNH	37115	Guiana Inglesa					
<i>longuemareus</i>	BMNH	1913.3.20.997	Guiana Inglesa					
<i>longuemareus</i>	MNH	20033535	Guiana Inglesa					
<i>longuemareus</i>	MNH	1894623	Guiana Inglesa					
<i>longuemareus</i>	USNM	84194	Guiana Inglesa?					
<i>longuemareus</i>	AMNH	479189	Suriname	Paramaribo	Paramaribo	5,83	-55,17	
<i>longuemareus</i>	AMNH	479190	Suriname	Paramaribo	Paramaribo	5,83	-55,17	
<i>longuemareus</i>	BMNH	1939.12.9.2104	Suriname	Paramaribo	Paramaribo	5,83	-55,17	
<i>longuemareus</i>	BMNH	1902.10.31.13	Suriname	Paramaribo	Paramaribo	5,83	-55,17	
<i>longuemareus</i>	BMNH	1468	Suriname	Paramaribo	Paramaribo	5,83	-55,17	
<i>longuemareus</i>	RMNH	3131	Suriname	Paramaribo	Paramaribo	5,83	-55,17	
<i>longuemareus</i>	RMNH	2498	Suriname	Paramaribo	Paramaribo	5,83	-55,17	
<i>longuemareus</i>	RMNH	25172	Suriname	Paramaribo	Paramaribo	5,83	-55,17	
<i>longuemareus</i>	RMNH	25171	Suriname	Paramaribo	Paramaribo	5,83	-55,17	
<i>longuemareus</i>	RMNH	71881	Suriname	Paramaribo	Paramaribo	5,83	-55,17	
<i>longuemareus</i>	RMNH	68591	Suriname	Paramaribo	Paramaribo	5,83	-55,17	
<i>longuemareus</i>	RMNH	38017	Suriname	Paramaribo	Paramaribo	5,83	-55,17	
<i>longuemareus</i>	ZSM	59.18	Suriname	Paramaribo	Paramaribo	5,83	-55,17	
<i>longuemareus</i>	AMNH	479188	Suriname	Paramaribo	Swamps, near Paramaribo	5,83	-55,17	
<i>longuemareus</i>	MZC	81588	Suriname	Paramaribo	Vic. of Paramaribo	5,83	-55,17	
<i>longuemareus</i>	MZC	143974	Suriname	Paramaribo	Vic. of Paramaribo	5,83	-55,17	
<i>longuemareus</i>	MZC	143975	Suriname	Paramaribo	Vic. of Paramaribo	5,83	-55,17	
<i>longuemareus</i>	MZC	143976	Suriname	Paramaribo	Vic. of Paramaribo	5,83	-55,17	
<i>longuemareus</i>	MZC	143977	Suriname	Paramaribo	Vic. of Paramaribo	5,83	-55,17	
<i>longuemareus</i>	MZC	143980	Suriname	Paramaribo	Vic. of Paramaribo	5,83	-55,17	
<i>longuemareus</i>	MZC	143981	Suriname	Paramaribo	Vic. of Paramaribo	5,83	-55,17	
<i>longuemareus</i>	MZC	199578	Suriname	Paramaribo	Vic. of Paramaribo	5,83	-55,17	
<i>longuemareus</i>	AMNH	313430	Suriname	Paramaribo	Vic. of Paramaribo	5,83	-55,17	
<i>longuemareus</i>	AMNH	313431	Suriname	Paramaribo	Vic. of Paramaribo	5,83	-55,17	
<i>longuemareus</i>	AMNH	479187	Suriname	Paramaribo	Vic. of Paramaribo	5,83	-55,17	
<i>longuemareus</i>	RMNH	35370	Suriname	Paramaribo	Kwata	5,85	-55,3	
<i>longuemareus</i>	RMNH	52551	Suriname	Paramaribo	Leonsberg	5,88	-55,12	
<i>longuemareus</i>	MZC	120046	Suriname	Paramaribo	Marientburg	5,88	-55,05	
<i>longuemareus</i>	AMNH	479191	Suriname	Paramaribo	near Paramaribo	5,83	-55,17	
<i>longuemareus</i>	AMNH	479192	Suriname	Paramaribo	near Paramaribo	5,83	-55,17	
<i>longuemareus</i>	AMNH	479193	Suriname	Paramaribo	near Paramaribo	5,83	-55,17	
<i>longuemareus</i>	RMNH	21901	Trinidad & Tobago	Arima	Arima Valley	10,63	-61,28	fallingrain.com
<i>longuemareus</i>	MZC	230879	Trinidad & Tobago	Caroni	Caparo	10,45	-61,33	fallingrain.com
<i>longuemareus</i>	MZC	230880	Trinidad & Tobago	Caroni	Caparo	10,45	-61,33	fallingrain.com
<i>longuemareus</i>	ZSM	121908	Trinidad & Tobago	Caroni	Caparo	10,45	-61,33	fallingrain.com
<i>longuemareus</i>	ZSM	121907	Trinidad & Tobago	Caroni	Caparo	10,45	-61,33	fallingrain.com
<i>longuemareus</i>	ZSM	121909	Trinidad & Tobago	Caroni	Caparo	10,45	-61,33	fallingrain.com
<i>longuemareus</i>	NMW	91717	Trinidad & Tobago	Caroni	Caparo	10,45	-61,33	fallingrain.com
<i>longuemareus</i>	NMW	91718	Trinidad & Tobago	Caroni	Caparo	10,45	-61,33	fallingrain.com
<i>longuemareus</i>	AMNH	479168	Trinidad & Tobago	Caroni	Caparo, Trinidad	10,45	-61,33	fallingrain.com
<i>longuemareus</i>	AMNH	479169	Trinidad & Tobago	Caroni	Caparo, Trinidad	10,45	-61,33	fallingrain.com
<i>longuemareus</i>	AMNH	437442	Trinidad & Tobago	St. George County	Carenage, Industry Riv. Trinidad	10,68	-61,6	fallingrain.com



Taxon	Coleção	Número de tombo	País	Estado	Local	Latitude	Longitude	Fonte de coordenadas
<i>longuemareus</i>	RMNH	21896	Trinidad & Tobago	St. George County	Guamapo	10,6	-61,25	fallingrain.com
<i>longuemareus</i>	RMNH	21567	Trinidad & Tobago	St. George County	Tacarigua	10,63	-61,37	fallingrain.com
<i>longuemareus</i>	RMNH	21067	Trinidad & Tobago	St. George County	Tacarigua	10,63	-61,37	fallingrain.com
<i>longuemareus</i>	USNM	30620	Trinidad & Tobago	Trinidad		10,42	-61,25	Google Earth
<i>longuemareus</i>	USNM	149324	Trinidad & Tobago	Trinidad		10,42	-61,25	Google Earth
<i>longuemareus</i>	FMNH	45728	Trinidad & Tobago	Trinidad		10,42	-61,25	Google Earth
<i>longuemareus</i>	AMNH	59399	Trinidad & Tobago	Victoria	Princesstown, Trinidad	10,27	-61,38	fallingrain.com
<i>longuemareus</i>	AMNH	479172	Trinidad & Tobago	Victoria	Savannah Grande, Trinidad	10,3	-61,37	
<i>longuemareus</i>	AMNH	479173	Trinidad & Tobago	Victoria	Savannah Grande, Trinidad	10,3	-61,37	
<i>longuemareus</i>	AMNH	437443	Trinidad & Tobago		Heights of Aripo, Trinidad	10,72	-61,25	Google Earth
<i>longuemareus</i>	RMNH	22066	Trinidad & Tobago		Morne Bleu	10,72	-61,28	Google Earth
<i>longuemareus</i>	RMNH	21888	Trinidad & Tobago		Morne Bleu	10,72	-61,28	Google Earth
<i>longuemareus</i>	BMNH	s/t	Trinidad & Tobago		ND	10,42	-61,25	Google Earth
<i>longuemareus</i>	BMNH	1905.6.28.362	Trinidad & Tobago		ND	10,42	-61,25	Google Earth
<i>longuemareus</i>	BMNH	s/t	Trinidad & Tobago		ND	10,42	-61,25	Google Earth
<i>longuemareus</i>	AMNH	479170	Trinidad & Tobago		Trinidad	10,42	-61,25	Google Earth
<i>longuemareus</i>	AMNH	479174	Trinidad & Tobago		Trinidad	10,42	-61,25	Google Earth
<i>longuemareus</i>	AMNH	479175	Trinidad & Tobago		Trinidad	10,42	-61,25	Google Earth
<i>longuemareus</i>	AMNH	479176	Trinidad & Tobago		Trinidad	10,42	-61,25	Google Earth
<i>longuemareus</i>	AMNH	46207	Trinidad & Tobago		Trinidad	10,42	-61,25	Google Earth
<i>longuemareus</i>	AMNH	46232	Trinidad & Tobago		Trinidad	10,42	-61,25	Google Earth
<i>longuemareus</i>	MNHN	20033536	Trinidad & Tobago		Trinidad	10,42	-61,25	Google Earth
<i>longuemareus</i>	MNHN	20033534	Trinidad & Tobago		Trinidad	10,42	-61,25	Google Earth
<i>longuemareus</i>	RMNH	6748	Trinidad & Tobago		Trinidad	10,42	-61,25	Google Earth
<i>longuemareus</i>	AMNH	479171	Trinidad & Tobago		Valley, Trinidad	10,42	-61,25	Google Earth
<i>longuemareus</i>	COP	67222	Venezuela		Boca rio Amacuro	8,53	-60,47	
<i>longuemareus</i>	COP	67223	Venezuela		Boca rio Amacuro	8,53	-60,47	
<i>longuemareus</i>	MEBRG	10931	Venezuela		Boca rio Amacuro	9,92	-62,27	
<i>longuemareus</i>	MEBRG	11943	Venezuela		Caño Mánamo, Isla Punta Culebra	9,54	-62,44	
<i>longuemareus</i>	COP	74586	Venezuela		Caño Mánamo, sector Boca de Tigre			
<i>longuemareus</i>	COP	67429	Venezuela		Caño Merejina			
<i>longuemareus</i>	COP	67428	Venezuela		Capure	9,98	-62,25	
<i>longuemareus</i>	COP	67427	Venezuela		Capure	9,98	-62,25	
<i>longuemareus</i>	COP	80689	Venezuela		Capure	9,98	-62,25	
<i>longuemareus</i>	COP	49639	Venezuela		Curipao Ferri	8,55	-61	
<i>longuemareus</i>	COP	68933	Venezuela		Hda. Palo Blanco, 17 km NE Tucupita	9,07	-62,38	
<i>longuemareus</i>	COP	48000	Venezuela		Mision Araguaimujo	8,38	-61,53	
<i>longuemareus</i>	MEBRG	10409	Venezuela	Monaguas	Camp. el Mercey, cerca Chagaramas, 45 km SSW Temblador, Depto. Sotillo			
<i>longuemareus</i>	MEBRG	10335	Venezuela	Monaguas	Camp. el Mercey, cerca Chagaramas, 45 km SSW Temblador, Depto. Sotillo			
<i>longuemareus</i>	MEBRG	10888	Venezuela	Monaguas	Sotillo	9,95	-62,92	
<i>longuemareus</i>	MEBRG	11010	Venezuela	Suete	Campamento MARNR, rio Guarapiche	10,1	-62,63	
<i>longuemareus</i>	COP	23524	Venezuela	Suete	Caño La Brea, aprox. 1,5 km del caño Devi	10,55	-63,12	
<i>longuemareus</i>	COP	23523	Venezuela	Suete	Guarauros, El Pilar	10,57	-63,12	
<i>longuemareus</i>	COP	23717	Venezuela	Suete	Tunapui, El Pilar	10,57	-63,12	
<i>longuemareus</i>	BMNH	1913.3.20.149	Venezuela		Yaguarauparo	10,57	-62,82	
<i>longuemareus</i>	BMNH	1913.3.20.150	Venezuela		ND			
<i>longuemareus</i>	BMNH	1913.3.20.151	Venezuela		ND			
<i>longuemareus</i>	BMNH	1913.3.20.152	Venezuela		ND			
<i>longuemareus</i>	NMW	91719	Venezuela		ND			
<i>longuemareus</i>	NMW	91720	Venezuela		ND			
<i>longuemareus</i>	BMNH	1913.3.20.153	ND		Orinoco	8,62	-62,25	
<i>longuemareus</i>	ZMB	s/t	ND		Orinoco	8,62	-62,25	
<i>longuemareus</i>	NMW	2054	ND		"Brazil" [Errore]			
<i>longuemareus</i>	ANSP	23305	ND		"Guyana"			
<i>longuemareus</i>	AMNH	437444	ND		Cayenne?			

Táxon	Coleção	Número de tomo	País	Estado	Local	Latitude	Longitude	Fonte de coordenadas
<i>longuemareus</i>	AMNH	479194	ND					
<i>longuemareus</i>	AMNH	37112	ND					
<i>longuemareus</i>	SMF	85439	NID					
<i>longuemareus</i>	ZMB	s/t	ND					
<i>máior</i>	MPEG	59115	Brasil	Pará	20 km SW de Novo Progresso	-7,18	-55,5	
<i>máior</i>	MPEG	59113	Brasil	Pará	Altamira, 30 km SW Castelo dos Sonhos, Fazenda Jamanxin	-9,38	-55,03	
<i>máior</i>	MPEG	59114	Brasil	Pará	Altamira, 30 km SW Castelo dos Sonhos, Fazenda Jamanxin	-9,38	-55,03	
<i>máior</i>	MPEG	59116	Brasil	Pará	Altamira, 30 km SW Castelo dos Sonhos, Fazenda Jamanxin	-9,42	-55,32	
<i>máior</i>	MPEG	56040	Brasil	Pará	Belterra, Flona do Tapajós, Santarém/Cuiabá, BR 163 Km 117	-3,35	-54,95	
<i>máior</i>	MPEG	56041	Brasil	Pará	Belterra, Flona do Tapajós, Santarém/Cuiabá, BR 163 Km 117	-3,35	-54,95	
<i>máior</i>	MCZ	173642	Brasil	Pará	Caxicuré, Rio Tapajós	-2,83	-55,13	
<i>máior</i>	MPEG	53829	Brasil	Pará	Floresta Nacional do Tapajós, Estrada Santarém/Cuiabá km 117	-3,5	-55	
<i>máior</i>	MPEG	53830	Brasil	Pará	Floresta Nacional do Tapajós, Estrada Santarém/Cuiabá km 117	-3,5	-55	
<i>máior</i>	MPEG	53831	Brasil	Pará	Floresta Nacional do Tapajós, Estrada Santarém/Cuiabá km 83	-3,5	-55	
<i>máior</i>	RG	4185	Brasil	Pará	Fordlândia	-3,67	-55,5	
<i>máior</i>	CMNH	77539	Brasil	Pará	Mirituba, rio Tapajós, margem direita	-4,27	-55,9	
<i>máior</i>	MZUSP	s/t	Brasil	Pará	Porto de Moz, marg. esq. do Xingu			
<i>máior</i>	MZUSP	s/t	Brasil	Pará	Porto de Moz, marg. esq. do Xingu			
<i>máior</i>	MZUSP	88722	Brasil	Pará	Porto de Moz, Sítio Sete Irmãos	-2,19	-52,29	
<i>máior</i>	MZUSP	83568	Brasil	Pará	Porto de Moz, Terra Preta, marg. esq. Xingu	-2,19	-52,29	
<i>máior</i>	MZUSP	88724	Brasil	Pará	Porto de Moz, Terra Preta, marg. esq. Xingu	-2,19	-52,29	
<i>máior</i>	MNRJ	17991	Brasil	Pará	Rio Jamanxim, Tucumaré	-5,3	-55,85	
<i>máior</i>	MPEG	15518	Brasil	Pará	Rio Tapajós, Itaituba	-4,28	-55,98	
<i>máior</i>	MPEG	55350	Brasil	Pará	Rio Xingu, margem esquerda, Altamira (UHE Belo Monte)	-3,38	-51,93	
<i>máior</i>	MPEG	55351	Brasil	Pará	Rio Xingu, margem esquerda, Altamira (UHE Belo Monte)	-3,38	-51,93	
<i>máior</i>	MPEG	55600	Brasil	Pará	Rio Xingu, margem esquerda, Vitória do Xingu	-3,38	-51,77	
<i>máior</i>	MPEG	55601	Brasil	Pará	Rio Xingu, margem esquerda, Vitória do Xingu	-3,38	-51,77	
<i>máior</i>	MPEG	55602	Brasil	Pará	Rio Xingu, margem esquerda, Vitória do Xingu	-3,38	-51,77	
<i>mdlaris</i>	MPEG	40967	Brasil	Amapá	Alto Rio Camaipi, afluente esquerdo Rio Maracá, Mazagão, Cachoeira	0,03	-51,92	
<i>mdlaris</i>	MPEG	40968	Brasil	Amapá	Alto Rio Camaipi, afluente esquerdo Rio Maracá, Mazagão, Cachoeira	0,03	-51,92	
<i>mdlaris</i>	MZUSP	s/t	Brasil	Amapá	Amapá			
<i>mdlaris</i>	MNRJ	44827	Brasil	Amapá	Cajari, RESEX Cajari, próx. com. Vila do Marinho	-0,58	-52,27	
<i>mdlaris</i>	MPEG	23960	Brasil	Amapá	Oiapoque	3,83	-51,83	
<i>mdlaris</i>	MPEG	23972	Brasil	Amapá	Rio Amapari, Serra do Navio	0,88	-52	
<i>mdlaris</i>	MNRJ	44828	Brasil	Amapá	Rio Amapari, Serra do Navio	0,88	-52	
<i>mdlaris</i>	MPEG	19951	Brasil	Amapá	rio Branco, afl. Rio Maracá, Mazagão	0,53	-52,2	
<i>mdlaris</i>	MZUSP	62914	Brasil	Amapá	Rio Maracá, margem esquerda, Mazagão, Prosperidade	-0,12	-51,28	
<i>mdlaris</i>	MZUSP	62915	Brasil	Amapá	Serra do Navio	0,98	-52,05	
<i>mdlaris</i>	MZUSP	62916	Brasil	Amapá	Serra do Navio	0,98	-52,05	
<i>mdlaris</i>	MZUSP	62917	Brasil	Amapá	Serra do Navio	0,98	-52,05	
<i>mdlaris</i>	MZUSP	62918	Brasil	Amapá	Serra do Navio	0,98	-52,05	
<i>mdlaris</i>	MZUSP	62919	Brasil	Amapá	Serra do Navio	0,98	-52,05	
<i>mdlaris</i>	MPEG	31944	Brasil	Amapá	Serra do Navio	0,88	-52,05	
<i>mdlaris</i>	MNRJ	40641	Brasil	Amapá	Serra do Navio, rio Amapari	0,98	-52,05	
<i>mdlaris</i>	MNRJ	40642	Brasil	Amapá	Serra do Navio, rio Amapari	0,98	-52,05	
<i>mdlaris</i>	MNRJ	40643	Brasil	Amapá	Serra do Navio, rio Amapari	0,98	-52,05	
<i>mdlaris</i>	MNRJ	40644	Brasil	Amapá	Serra do Navio, rio Amapari	0,98	-52,05	
<i>mdlaris</i>	MNRJ	40645	Brasil	Amapá	Serra do Navio, rio Amapari	0,98	-52,05	
<i>mdlaris</i>	MNRJ	40646	Brasil	Amapá	Serra do Navio, rio Amapari	0,98	-52,05	
<i>mdlaris</i>	MNRJ	40647	Brasil	Amapá	Serra do Navio, rio Amapari	0,98	-52,05	
<i>mdlaris</i>	MNRJ	40648	Brasil	Amapá	Serra do Navio, rio Amapari	0,98	-52,05	
<i>mdlaris</i>	MNRJ	40651	Brasil	Amapá	Serra do Navio, rio Amapari	0,98	-52,05	
<i>mdlaris</i>	MNRJ	40652	Brasil	Amapá	Serra do Navio, rio Amapari	0,98	-52,05	
<i>mdlaris</i>	MNRJ	40653	Brasil	Amapá	Serra do Navio, rio Amapari	0,98	-52,05	
<i>mdlaris</i>	MNRJ	40657	Brasil	Amapá	Serra do Navio, rio Amapari	0,98	-52,05	

Taxon	Coleção	Número de tombo	País	Estado	Local	Latitude	Longitude	Fonte de coordenadas
<i>malaris</i>	MNRJ	40658	Brasil	Amapá	Serra do Navio, rio Amapari	0,98	-52,05	
<i>malaris</i>	MNRJ	40659	Brasil	Amapá	Serra do Navio, rio Amapari	0,98	-52,05	
<i>malaris</i>	MNRJ	40660	Brasil	Amapá	Serra do Navio, rio Amapari	0,98	-52,05	
<i>malaris</i>	MNRJ	40664	Brasil	Amapá	Serra do Navio, rio Amapari	0,98	-52,05	
<i>malaris</i>	MNRJ	40665	Brasil	Amapá	Serra do Navio, rio Amapari	0,98	-52,05	
<i>malaris</i>	MPEG	53309	Brasil	Amapá	Tartarugalzinho, Fazenda Catena	1,2	-51,07	
<i>malaris</i>	MNRJ	18000	Brasil	Amapá	Brasil [Siek 828]			
<i>malaris</i>	ZSM	15179	Brasil					
<i>malaris</i>	AMNH	46242	Guiana Francesa		"Cayenne"	4,93	-52,33	
<i>malaris</i>	MCZ	95861	Guiana Francesa		Cayenne	4,93	-52,33	
<i>malaris</i>	CMNH	55961	Guiana Francesa		Cayenne	4,93	-52,33	
<i>malaris</i>	AMNH	37087	Guiana Francesa		Cayenne	4,93	-52,33	
<i>malaris</i>	AMNH	46241	Guiana Francesa		Cayenne	4,93	-52,33	
<i>malaris</i>	MNHN	20033471	Guiana Francesa		Cayenne	4,93	-52,33	
<i>malaris</i>	MNHN	20033474	Guiana Francesa		Cayenne	4,93	-52,33	
<i>malaris</i>	MNHN	1874109	Guiana Francesa		Cayenne	4,93	-52,33	
<i>malaris</i>	MNHN	1963817	Guiana Francesa		Cayenne	4,93	-52,33	
<i>malaris</i>	RMNH	3187	Guiana Francesa		Cayenne	4,93	-52,33	
<i>malaris</i>	SMF	85242	Guiana Francesa		Cayenne	4,93	-52,33	
<i>malaris</i>	SMF	85243	Guiana Francesa		Cayenne	4,93	-52,33	
<i>malaris</i>	ZSM	73110	Guiana Francesa		Cayenne	4,93	-52,33	
<i>malaris</i>	BMNH	s/l	Guiana Francesa		Cayenne	4,93	-52,33	
<i>malaris</i>	MCZ	74496	Guiana Francesa		Cayenne Trade Skin	4,93	-52,33	
<i>malaris</i>	MCZ	111360	Guiana Francesa		Cayenne Trade Skin	4,93	-52,33	
<i>malaris</i>	AMNH	478914	Guiana Francesa		Ipousin, R. Approuague, Cayenne	4,15	-52,4	
<i>malaris</i>	AMNH	478915	Guiana Francesa		Ipousin, R. Approuague, Cayenne	4,15	-52,4	
<i>malaris</i>	MNHN	1894620	Guiana Francesa		ND			
<i>malaris</i>	MNHN	2008307	Guiana Francesa		ND			
<i>malaris</i>	USNM	328040	Guiana Francesa		Oyapock	4,13	-51,67	
<i>malaris</i>	CMNH	64827	Guiana Francesa		Pied Saut (Rio Oyapock)	3,8	-51,88	
<i>malaris</i>	CMNH	65480	Guiana Francesa		Pied Saut (Rio Oyapock)	3,8	-51,88	
<i>malaris</i>	CMNH	65671	Guiana Francesa		Pied Saut (Rio Oyapock)	3,8	-51,88	
<i>malaris</i>	CMNH	67834	Guiana Francesa		Pied Saut (Rio Oyapock)	3,8	-51,88	
<i>malaris</i>	CMNH	67878	Guiana Francesa		Pied Saut (Rio Oyapock)	3,8	-51,88	
<i>malaris</i>	CMNH	67879	Guiana Francesa		Pied Saut (Rio Oyapock)	3,8	-51,88	
<i>malaris</i>	CMNH	67893	Guiana Francesa		Pied Saut (Rio Oyapock)	3,8	-51,88	
<i>malaris</i>	CMNH	67950	Guiana Francesa		Pied Saut (Rio Oyapock)	3,8	-51,88	
<i>malaris</i>	CMNH	68003	Guiana Francesa		Pied Saut (Rio Oyapock)	3,8	-51,88	
<i>malaris</i>	CMNH	68016	Guiana Francesa		Pied Saut (Rio Oyapock)	3,8	-51,88	
<i>malaris</i>	CMNH	68017	Guiana Francesa		Pied Saut (Rio Oyapock)	3,8	-51,88	
<i>malaris</i>	CMNH	68018	Guiana Francesa		Pied Saut (Rio Oyapock)	3,8	-51,88	
<i>malaris</i>	CMNH	68032	Guiana Francesa		Pied Saut (Rio Oyapock)	3,8	-51,88	
<i>malaris</i>	CMNH	68049	Guiana Francesa		Pied Saut (Rio Oyapock)	3,8	-51,88	
<i>malaris</i>	CMNH	68050	Guiana Francesa		Pied Saut (Rio Oyapock)	3,8	-51,88	
<i>malaris</i>	CMNH	68063	Guiana Francesa		Pied Saut (Rio Oyapock)	3,8	-51,88	
<i>malaris</i>	CMNH	68090	Guiana Francesa		Pied Saut (Rio Oyapock)	3,8	-51,88	
<i>malaris</i>	CMNH	68103	Guiana Francesa		Pied Saut (Rio Oyapock)	3,8	-51,88	
<i>malaris</i>	MBML	1084	Guiana Francesa		Pied Saut, Oyapock	3,8	-51,88	
<i>malaris</i>	MBML	1085	Guiana Francesa		Pied Saut, Oyapock	3,8	-51,88	
<i>malaris</i>	AMNH	233749	Guiana Francesa		Pied Saut, Oyapock [= rapids 2 km from Saut Maripa]	3,8	-51,88	
<i>malaris</i>	AMNH	233750	Guiana Francesa		Pied Saut, Oyapock [= rapids 2 km from Saut Maripa]	3,8	-51,88	
<i>malaris</i>	AMNH	478916	Guiana Francesa		Roche Marie, Cayenne	4,93	-52,33	
<i>malaris</i>	SMF	85231	Guiana Francesa		Saint-Laurent du Maroni	5,5	-54,03	
<i>malaris</i>	MNHN	1964661	Guiana Francesa		Saut Sabbat	5,4	-53,67	
<i>malaris</i>	CMNH	61318	Guiana Francesa		Saut Tamanoir (Rio Mana)	5,15	-53,75	
<i>malaris</i>	CMNH	61906	Guiana Francesa		Saut Tamanoir (Rio Mana)	5,15	-53,75	
<i>malaris</i>	CMNH	62284	Guiana Francesa		Saut Tamanoir (Rio Mana)	5,15	-53,75	
<i>malaris</i>	FMNH	45657	Guiana Francesa		Saut Tamanoir (Rio Mana)	5,15	-53,75	

Taxon	Coleção	Número de tombo	País	Estado	Local	Latitude	Longitude	Fonte de coordenadas
<i>malaris</i>	ANSP	47838	Guiana Francesa					
<i>malaris</i>	ANSP	74093	Guiana Francesa					
<i>malaris</i>	ANSP	74094	Guiana Francesa					
<i>malaris</i>	LSUMZ	178326	Suriname	Sipaliwini	Lely Gebergie	4.42	-54.65	
<i>malaris</i>	LSUMZ	s/t	Suriname	Sipaliwini	Lely Gebergie	4.27	-54.74	
<i>malaris</i>	RMNH	39268	Suriname		Brokopondo	5.07	-54.97	
<i>malaris</i>	RMNH	37073	Suriname		Ligolio	3.83	-55.5	
<i>malaris</i>	ZSM	73111	Suriname					
<i>malaris</i>	NMW	18537	ND		"Cayenne"			
<i>malaris</i>	BMNH	1888.7.25.219	ND		Cayenne skin			
<i>malaris</i>	BMNH	s/t	ND		Cayenne skin			
<i>malaris</i>	BMNH	s/t	ND		Cayenne skin			
<i>malaris</i>	BMNH	s/t	ND		Cayenne skin			
<i>malaris</i>	BMNH	s/t	ND		Cayenne skin			
<i>malaris</i>	BMNH	1851.4.11.1	ND		Cayenne skin			
<i>malaris</i>	ANSP	48211	ND		ND			
<i>malaris</i>	USNM	109214	ND					
<i>malaris</i>	AMNH	437428	ND					
<i>maranhaoensis</i>	MZUSP	79881	Brasil	Maranhão	Açailândia	-5.08	-47.67	
<i>maranhaoensis</i>	FMNH	63248	Brasil	Maranhão	Barra do Corda	-5.5	-45.25	
<i>maranhaoensis</i>	LSUMZ	71601	Brasil	Maranhão	Coroatá, Faz. do Caximbo	-4.4	-44.33	
<i>maranhaoensis</i>	LSUMZ	71602	Brasil	Maranhão	Coroatá, Faz. do Caximbo	-4.4	-44.33	
<i>maranhaoensis</i>	MPEG	30470	Brasil	Maranhão	Coroatá, Fazenda Cachimbo	-4.4	-44.33	
<i>maranhaoensis</i>	MZUSP	62913	Brasil	Maranhão	Imperatriz	-5.53	-47.48	
<i>maranhaoensis</i>	MZUSP	66109	Brasil	Maranhão	Imperatriz	-5.53	-47.48	
<i>maranhaoensis</i>	RG	5308	Brasil	Maranhão	Imperatriz	-5.53	-47.48	
<i>maranhaoensis</i>	RG	5309	Brasil	Maranhão	Imperatriz	-5.53	-47.48	
<i>maranhaoensis</i>	RG	5312	Brasil	Maranhão	Imperatriz	-5.53	-47.48	
<i>maranhaoensis</i>	RG	5311	Brasil	Maranhão	Imperatriz	-5.53	-47.48	
<i>maranhaoensis</i>	RG	5310	Brasil	Maranhão	Imperatriz	-5.53	-47.48	
<i>maranhaoensis</i>	MPEG	42250	Brasil	Maranhão	Imperatriz	-5.53	-47.48	
<i>maranhaoensis</i>	MPEG	42251	Brasil	Maranhão	Imperatriz	-5.53	-47.48	
<i>maranhaoensis</i>	MZUSP	78767	Brasil	Maranhão	Imperatriz	-5.53	-47.48	
<i>maranhaoensis</i>	MZUSP	78768	Brasil	Maranhão	Imperatriz	-5.53	-47.48	
<i>maranhaoensis</i>	MZUSP	81251	Brasil	Maranhão	Riachão, Povoado Feira Nova, Fazenda do Arroz	-7.37	-46.62	
<i>maranhaoensis</i>	MZUSP	81251	Brasil	Maranhão	rio Itauciras, marg. dir., Porto Franco	-6.5	-47.42	
<i>maranhaoensis</i>	MZUSP	81251	Brasil	Maranhão	rio Itauciras, marg. dir., Porto Franco	-6.5	-47.42	
<i>maranhaoensis</i>	MNRJ	17987	Brasil	Maranhão	São Bento	-2.7	-44.83	
<i>maranhaoensis</i>	MNRJ	17988	Brasil	Maranhão	São Bento	-2.7	-44.83	
<i>maranhaoensis</i>	MNRJ	595	Brasil	Maranhão	São João dos Patos, Serra da Raposa	-6.6	-43.6	
<i>maranhaoensis</i>	LZUFPI	596	Brasil	Maranhão	São João dos Patos, Serra da Raposa	-6.6	-43.6	
<i>maranhaoensis</i>	LZUFPI	345	Brasil	Maranhão	São Roberto, pov. Camaã	-5	-45.14	
<i>maranhaoensis</i>	LZUFPI	81219	Brasil	Pará	Santana do Araguaia	-9.3	-50.1	
<i>maranhaoensis</i>	MZUSP	89903	Brasil	Pará	Santana do Araguaia, Faz. Fartura	-9.79	-50.21	
<i>maranhaoensis</i>	MZUSP	89903	Brasil	Pará	Santana do Araguaia, Faz. Fartura	-9.79	-50.21	
<i>maranhaoensis</i>	NMW	42587	Brasil	Piauí	Barra do Coacal, rio Parahyba	-4.33	-42.97	
<i>maranhaoensis</i>	LZUFPI	193	Brasil	Piauí	Piracuruca, PARNA 7 Cidades	-5.05	-42.52	
<i>maranhaoensis</i>	LZUFPI	210	Brasil	Piauí	Piracuruca, PARNA 7 Cidades	-5.05	-42.52	
<i>maranhaoensis</i>	RG	10104	Brasil	Tocantins	Pium	-10.45	-49.2	
<i>maranhaoensis</i>	RG	10105	Brasil	Tocantins	Pium	-10.45	-49.2	
<i>margarettae</i>	RG	10051	Brasil	Bahia	Camamu	-13.95	-39.12	
<i>margarettae</i>	RG	10052	Brasil	Bahia	Camamu	-13.95	-39.12	
<i>margarettae</i>	MZUSP	s/t	Brasil	Bahia	Igrapiúna, Reserva Michelin, mata do Pacangê	-13.84	-39.24	
<i>margarettae</i>	RG	10129	Brasil	Bahia	Ituberá	-13.73	-39.15	
<i>margarettae</i>	RG	10494	Brasil	Bahia	Ituberá	-13.73	-39.15	
<i>margarettae</i>	RG	10380	Brasil	Bahia	Ituberá	-13.73	-39.15	
<i>margarettae</i>	RG	10128	Brasil	Bahia	Ituberá	-13.73	-39.15	
<i>margarettae</i>	MBML	494	Brasil	Espírito Santo	Fazenda Klabin	-18.58	-39.75	
<i>margarettae</i>	MBML	495	Brasil	Espírito Santo	Fazenda Klabin	-18.58	-39.75	
<i>margarettae</i>	MBML	496	Brasil	Espírito Santo	Fazenda Klabin	-18.58	-39.75	
<i>margarettae</i>	MBML	497	Brasil	Espírito Santo	Fazenda Klabin	-18.58	-39.75	

Táxon	Coleção	Número de tombo	País	Estado	Local	Latitude	Longitude	Fonte de coordenadas
<i>margaritae</i>	MBML	498	Brasil	Espírito Santo	Fazenda Klabin	-18,58	-39,75	
<i>margaritae</i>	MBML	499	Brasil	Espírito Santo	Fazenda Klabin	-18,58	-39,75	
<i>margaritae</i>	MBML	500	Brasil	Espírito Santo	Fazenda Klabin	-18,58	-39,75	
<i>margaritae</i>	MBML	501	Brasil	Espírito Santo	Fazenda Klabin	-18,58	-39,75	
<i>margaritae</i>	MBML	502	Brasil	Espírito Santo	Fazenda Klabin	-18,58	-39,75	
<i>margaritae</i>	BMNH	s/l	Brasil					
<i>mexicanus</i>	USNM	186037	México	Guerrero	Acahuiztola	17,38	-99,45	fallingrain.com
<i>mexicanus</i>	DMNH	18900	México	Guerrero	Acahuiztola,above	17,38	-99,45	fallingrain.com
<i>mexicanus</i>	DMNH	18871	México	Guerrero	Acahuiztola,E.,	17,38	-99,45	fallingrain.com
<i>mexicanus</i>	DMNH	18896	México	Guerrero	Acahuiztola,E.,	17,38	-99,45	fallingrain.com
<i>mexicanus</i>	DMNH	18903	México	Guerrero	Acahuiztola,E.,	17,38	-99,45	fallingrain.com
<i>mexicanus</i>	DMNH	18854	México	Guerrero	Acahuiztola,La Vieja,20 Km E;	17,38	-99,45	fallingrain.com
<i>mexicanus</i>	DMNH	18897	México	Guerrero	Acahuiztola,NW	17,38	-99,45	fallingrain.com
<i>mexicanus</i>	DMNH	18880	México	Guerrero	Acahuiztola,west	17,38	-99,45	fallingrain.com
<i>mexicanus</i>	DMNH	18895	México	Guerrero	Agua del Obispo [; Chilpancingo]	17,55	-99,5	fallingrain.com
<i>mexicanus</i>	CSB	s/l	México	Guerrero	Agua del Obispo [; Chilpancingo]	17,55	-99,5	fallingrain.com
<i>mexicanus</i>	DMNH	18867	México	Guerrero	Chimicotitlan,10Km from Acahuiztola	17,38	-99,38	UNAM/Unibio website
<i>mexicanus</i>	DMNH	18855	México	Guerrero	Chimicotitlan,Acahuiztola	17,38	-99,38	UNAM/Unibio website
<i>mexicanus</i>	DMNH	18868	México	Guerrero	Chimicotitlan,Acahuiztola	17,38	-99,38	UNAM/Unibio website
<i>mexicanus</i>	DMNH	18879	México	Guerrero	Chimicotitlan,E.of Acahuiztola	17,38	-99,38	UNAM/Unibio website
<i>mexicanus</i>	DMNH	18894	México	Guerrero	Chimicotitlan,e.of Acahuiztola	17,38	-99,38	UNAM/Unibio website
<i>mexicanus</i>	DMNH	18904	México	Guerrero	Chimicotitlan,E.of Acahuiztola	17,38	-99,38	UNAM/Unibio website
<i>mexicanus</i>	AMNH	478929	México	Guerrero	Dos Arroyos, Chilpancingo	17,55	-99,5	fallingrain.com
<i>mexicanus</i>	AMNH	478930	México	Guerrero	Dos Arroyos, Chilpancingo	17,55	-99,5	fallingrain.com
<i>mexicanus</i>	FMNH	343720	México	Guerrero	El Faisanal, Atzacac	17,2	-100,43	fallingrain.com
<i>mexicanus</i>	MCZ	172646	México	Guerrero	Omitltemi	17,5	-99,67	fallingrain.com
<i>mexicanus</i>	USNM	186003	México	Guerrero	Papayo	17,92	-100,53	fallingrain.com
<i>mexicanus</i>	USNM	186004	México	Guerrero	Papayo	17,92	-100,53	fallingrain.com
<i>mexicanus</i>	DMNH	18892	México	Michoacan	Arteaga,22 Km S.,	18,36	-102,29	fallingrain.com
<i>mexicanus</i>	LSUMZ	27423	México	Oaxaca	11 mi. N Pochutla	15,73	-96,47	fallingrain.com
<i>mexicanus</i>	AMNH	815288	México	Oaxaca	11 mi. S. Juchitengo	16,34	-97,09	fallingrain.com
<i>mexicanus</i>	AMNH	815287	México	Oaxaca	Jamatca Junction, 4 mi. N. San Gabriel Mixtepec	16,08	-97,1	fallingrain.com
<i>mexicanus</i>	DMNH	18656	México	Oaxaca	La Candelaria, SW; Rio Jalatengo	15,9	-96,5	Genoways (1973)
<i>mexicanus</i>	USNM	155247	México	Oaxaca	Pluma [= Pluma Hidalgo?]	15,92	-96,42	fallingrain.com
<i>mexicanus</i>	DMNH	18657	México	Oaxaca	Pochutla,N.of; La Candelaria, "Finca Mercedes"	15,9	-96,5	Genoways (1973)
<i>mexicanus</i>	AMNH	766562	México	Oaxaca	Rio Jalatengo	15,97	-96,45	Genoways (1973)
<i>mexicanus</i>	DMNH	18851	México	Oaxaca	San Gabriel Mixtepec	16,08	-97,1	fallingrain.com
<i>mexicanus</i>	DMNH	18653	México	Oaxaca	San Gabriel Mixtepec,Juquila	16,08	-97,1	fallingrain.com
<i>mexicanus</i>	DMNH	18865	México	Oaxaca	San Gabriel Mixtepec,Juquila	16,08	-97,1	fallingrain.com
<i>mexicanus</i>	DMNH	18906	México	Oaxaca	San Gabriel,6Km.N; "Finca Jamaica"	16,08	-97,1	fallingrain.com
<i>moorei</i>	LSUMZ	132053	Bolivia	Pando	Prov. Nicolás Suarez; ca 12 km by road S Cobjija, ca 8 km W on road to Mucden	-11,11	-68,87	Google Earth
<i>moorei</i>	LSUMZ	132054	Bolivia	Pando	Prov. Nicolás Suarez; ca 12 km by road S Cobjija, ca 8 km W on road to Mucden	-11,11	-68,87	Google Earth
<i>moorei</i>	LSUMZ	132055	Bolivia	Pando	Prov. Nicolás Suarez; ca 12 km by road S Cobjija, ca 8 km W on road to Mucden	-11,11	-68,87	Google Earth
<i>moorei</i>	LSUMZ	132056	Bolivia	Pando	Prov. Nicolás Suarez; ca 12 km by road S Cobjija, ca 8 km W on road to Mucden	-11,11	-68,87	Google Earth
<i>moorei</i>	MPEG	59779	Brasil	Acre	ES/EC Rio Acre, ca. 78 km W Assis Brasil	-11,05	-70,27	
<i>moorei</i>	MPEG	52030	Brasil	Acre	Marechal Taumaturgo, margem direita Rio Tejo, ca 85 km da foz, Base Restauração	-9,02	-72,27	
<i>moorei</i>	MPEG	52031	Brasil	Acre	Marechal Taumaturgo, margem direita Rio Tejo, ca 85 km da foz, Base Restauração	-9,02	-72,27	
<i>moorei</i>	MPEG	52027	Brasil	Acre	Marechal Taumaturgo, margem esquerda Rio Tejo, ca 5 km da foz	-9	-72,7	
<i>moorei</i>	MPEG	52028	Brasil	Acre	Marechal Taumaturgo, margem esquerda Rio Tejo, ca 5 km da foz	-9	-72,7	
<i>moorei</i>	MPEG	52028	Brasil	Acre	Marechal Taumaturgo, margem esquerda Rio Tejo, ca 5 km da foz	-9	-72,7	
<i>moorei</i>	MPEG	58362	Brasil	Acre	Marechal Taumaturgo, PARNA Serra do Divisor, Baixo Rio Paratari	-8,75	-72,88	

Taxon	Coleção	Número de tombo	País	Estado	Local	Latitude	Longitude	Fonte de coordenadas
<i>moorei</i>	MPEG	58363	Brasil	Acre	Marechal Thaumaturgo, PARNA Serra do Divisor, Baixo Rio Paratari	-8,75	-72,88	
<i>moorei</i>	MPEG	58364	Brasil	Acre	Marechal Thaumaturgo, PARNA Serra do Divisor, Baixo Rio Paratari	-8,75	-72,88	
<i>moorei</i>	MPEG	48059	Brasil	Acre	Rio Juruá, margem direita, Cruzeiro do Sul, Porangaba	-8,75	-72,82	
<i>moorei</i>	MPEG	48052	Brasil	Acre	Rio Juruá, margem esquerda, Cruzeiro do Sul, Sobral	-8,37	-72,82	
<i>moorei</i>	MPEG	48053	Brasil	Acre	Rio Juruá, margem esquerda, Cruzeiro do Sul, Sobral	-8,37	-72,82	
<i>moorei</i>	MPEG	48054	Brasil	Acre	Rio Juruá, margem esquerda, Cruzeiro do Sul, Sobral	-8,37	-72,82	
<i>moorei</i>	MPEG	48055	Brasil	Acre	Rio Juruá, margem esquerda, Cruzeiro do Sul, Sobral	-8,37	-72,82	
<i>moorei</i>	MPEG	48056	Brasil	Acre	Rio Juruá, margem esquerda, Cruzeiro do Sul, Sobral	-8,37	-72,82	
<i>moorei</i>	MPEG	48057	Brasil	Acre	Rio Juruá, margem esquerda, Cruzeiro do Sul, Sobral	-8,37	-72,82	
<i>moorei</i>	MPEG	48061	Brasil	Acre	Rio Juruá, margem esquerda, Cruzeiro do Sul, Sobral	-8,37	-72,82	
<i>moorei</i>	MZUSP	80154	Brasil	Acre	rio Macaúã	-9,87	-69,38	
<i>moorei</i>	MZUSP	80155	Brasil	Acre	rio Macaúã	-9,87	-69,38	
<i>moorei</i>	MNRJ	17995	Brasil	Amazonas	Acajutuba, Rio Negro	-3,12	-60,48	
<i>moorei</i>	MZUSP	15948	Brasil	Amazonas	Codajaz	-3,83	-62,08	
<i>moorei</i>	NMW	8383	Brasil	Amazonas	Codajaz	-3,83	-62,08	
<i>moorei</i>	NMW	8384	Brasil	Amazonas	Codajaz	-3,83	-62,08	
<i>moorei</i>	MPEG	59350	Brasil	Amazonas	Estrada Manacapuru-Novo Airão km 75	-2,85	-60,87	
<i>moorei</i>	MPEG	31653	Brasil	Amazonas	Igarapé Turi, afluente direito Rio Papuri, afluente Rio Uaupés, Povoação Santa Cruz	0,63	-69,37	
<i>moorei</i>	MPEG	31654	Brasil	Amazonas	Igarapé Turi, afluente direito Rio Papuri, afluente Rio Uaupés, Povoação Santa Cruz	0,63	-69,37	
<i>moorei</i>	MPEG	31655	Brasil	Amazonas	Igarapé Turi, afluente direito Rio Papuri, afluente Rio Uaupés, Povoação Santa Cruz	0,63	-69,37	
<i>moorei</i>	MPEG	62439	Brasil	Amazonas	Japurá, rio Acanai	-2	-66,67	
<i>moorei</i>	MPEG	62440	Brasil	Amazonas	Japurá, rio Acanai	-2	-66,67	
<i>moorei</i>	MPEG	62441	Brasil	Amazonas	Japurá, rio Acanai	-2	-66,67	
<i>moorei</i>	MPEG	62442	Brasil	Amazonas	Japurá, rio Acanai	-2	-66,67	
<i>moorei</i>	MPEG	62443	Brasil	Amazonas	Japurá, rio Acanai	-2	-66,67	
<i>moorei</i>	MPEG	62435	Brasil	Amazonas	Japurá, rio Mapari	-2,15	-67,43	
<i>moorei</i>	MPEG	62436	Brasil	Amazonas	Japurá, rio Mapari	-2,15	-67,43	
<i>moorei</i>	MPEG	62437	Brasil	Amazonas	Japurá, rio Mapari	-2,15	-67,43	
<i>moorei</i>	MPEG	62438	Brasil	Amazonas	Japurá, rio Mapari	-2,15	-67,43	
<i>moorei</i>	MPEG	42998	Brasil	Amazonas	Lago Paricá, Marãã, Santa Rita	-1,83	-65,7	
<i>moorei</i>	MPEG	62444	Brasil	Amazonas	Marãã, lago Cumapi	-1,67	-65,83	
<i>moorei</i>	MPEG	62445	Brasil	Amazonas	Marãã, lago Cumapi	-1,67	-65,83	
<i>moorei</i>	MNRJ	17997	Brasil	Amazonas	Manacapuru, Rio Solimões	-3,3	-60,62	
<i>moorei</i>	MNRJ	17998	Brasil	Amazonas	Manacapuru, Rio Solimões	-3,3	-60,62	
<i>moorei</i>	MPEG	55852	Brasil	Amazonas	Parque Nacional do Jaú, Campina do Seringalzinho	-1,9	-61,58	
<i>moorei</i>	INPA	nd	Brasil	Amazonas	Parque Nacional do Jaú, margem esquerda do rio Jaú, com. Seringalzinho	-1,83	-61,6	
<i>moorei</i>	INPA	nd	Brasil	Amazonas	Parque Nacional do Jaú, margem esquerda do rio Jaú, com. Seringalzinho	-1,83	-61,6	
<i>moorei</i>	MPEG	59349	Brasil	Amazonas	Rio Cuiuni, margem direita, Barcelos	-0,78	-63,17	
<i>moorei</i>	MPEG	42466	Brasil	Amazonas	Rio Japurá, margem esquerda, Marãã, Maguari	-1,83	-65,2	
<i>moorei</i>	MPEG	42467	Brasil	Amazonas	Rio Japurá, margem esquerda, Marãã, Maguari	-1,83	-65,2	
<i>moorei</i>	MPEG	42468	Brasil	Amazonas	Rio Japurá, margem esquerda, Marãã, Maguari	-1,83	-65,2	
<i>moorei</i>	MPEG	42469	Brasil	Amazonas	Rio Japurá, margem esquerda, Marãã, Maguari	-1,83	-65,2	
<i>moorei</i>	MPEG	42470	Brasil	Amazonas	Rio Japurá, margem esquerda, Marãã, Maguari	-1,83	-65,2	
<i>moorei</i>	MPEG	42471	Brasil	Amazonas	Rio Japurá, margem esquerda, Marãã, Maguari	-1,83	-65,2	
<i>moorei</i>	MPEG	17272	Brasil	Amazonas	Rio Uaupés, afluente direito Rio Negro, Jatareté	0,58	-69,18	
<i>moorei</i>	INPA	nd	Brasil	Amazonas	São Gabriel da Cachoetra, marg. dir. Rio Negro	-0,13	-67,1	
<i>moorei</i>	AMNH	310315	Brasil	Amazonas	Tabocal, rio Negro	0,78	-67,25	
<i>moorei</i>	AMNH	310316	Brasil	Amazonas	Tabocal, rio Negro	0,78	-67,25	
<i>moorei</i>	AMNH	434082	Brasil	Amazonas	Tahuapumio, R. Uaupé L.B.	0,62	-69,1	
<i>moorei</i>	AMNH	434083	Brasil	Amazonas	Tahuapumio, R. Uaupé L.B.	0,62	-69,1	
<i>moorei</i>	CMNH	97236	Brasil	Amazonas	Tonantins, margem esquerda do rio Solimões	-2,78	-67,78	
<i>moorei</i>	CMNH	97671	Brasil	Amazonas	Tonantins, margem esquerda do rio Solimões	-2,78	-67,78	
<i>moorei</i>	CMNH	97672	Brasil	Amazonas	Tonantins, margem esquerda do rio Solimões	-2,78	-67,78	

Taxon	Coleção	Número de tombo	País	Estado	Local	Latitude	Longitude	Fonte de coordenadas
<i>moorei</i>	CMNH	97814	Brasil	Amazonas	Tonantins, margem esquerda do rio Solimões	-2,78	-67,78	
<i>moorei</i>	CMNH	97936	Brasil	Amazonas	Tonantins, margem esquerda do rio Solimões	-2,78	-67,78	
<i>moorei</i>	MCZ	47849	Brasil	Amazonas	"Amazons"			
<i>moorei</i>	IAVH	6507	Colômbia	Amazonas	Aracuara, margem esquerda rio Caquetá	-0,4	-72,28	
<i>moorei</i>	ICN	24498	Colômbia	Amazonas	Aracuara, rio Caquetá	-0,4	-72,28	
<i>moorei</i>	ICN	24499	Colômbia	Amazonas	Aracuara, rio Caquetá	-0,4	-72,28	
<i>moorei</i>	ICN	24500	Colômbia	Amazonas	Aracuara, rio Caquetá	-0,4	-72,28	
<i>moorei</i>	ICN	24501	Colômbia	Amazonas	Aracuara, rio Caquetá	-0,4	-72,28	
<i>moorei</i>	ICN	24502	Colômbia	Amazonas	Aracuara, rio Caquetá	-0,4	-72,28	
<i>moorei</i>	ICN	32041	Colômbia	Amazonas	Leticia, Quebrada La Tacana, Finca Sr. Caicedo (11 km de Leticia)	-4,15	-69,95	
<i>moorei</i>	ICN	34064	Colômbia	Amazonas	Leticia, quebradón del Ayo, 40 km S de la Pedrera	-4,15	-69,95	
<i>moorei</i>	IAVH	1401	Colômbia	Amazonas	Puerto Mogue, Rio Amacayacu, PNN Amacayacu	-3,72	-70,28	
<i>moorei</i>	IAVH	5565	Colômbia	Amazonas	Puerto Rastrojo, rio Miriti-Paraná	-1,18	-70,03	
<i>moorei</i>	IAVH	5564	Colômbia	Amazonas	Puerto Rastrojo, rio Miriti-Paraná	-1,18	-70,03	
<i>moorei</i>	ICN	34293	Colômbia	Amazonas	Puerto Santander, Con. Indijena Peño Rojo	0,5	-72,62	
<i>moorei</i>	ICN	22636	Colômbia	Amazonas	Rio Calderon, 35 km N Leticia	-3,75	-69,95	
<i>moorei</i>	ICN	22637	Colômbia	Amazonas	Rio Calderon, 35 km N Leticia	-3,75	-69,95	
<i>moorei</i>	ICN	22635	Colômbia	Amazonas	Rio Calderon, 35 km N Leticia	-3,75	-69,95	
<i>moorei</i>	IAVH	4379	Colômbia	Amazonas	rio Igará-Paraná, 15 km abaixo de la Chorrera, cacero Kuiru	-2,15	-71,78	
<i>moorei</i>	IAVH	1521	Colômbia	Amazonas	Rio Igará-Paraná, 50 km arriba de la chorrera	-2,15	-71,78	
<i>moorei</i>	IAVH	7239	Colômbia	Amazonas	rio Miriti-Paraná	-1,18	-70,03	
<i>moorei</i>	IAVH	7242	Colômbia	Amazonas	rio Miriti-Paraná	-1,18	-70,03	
<i>moorei</i>	FMNH	251252	Colômbia	Caqueta	Montaña	1,5	-75,47	
<i>moorei</i>	ANSP	151287	Colômbia	Caqueta	Morelia	1,52	-75,68	
<i>moorei</i>	ANSP	151288	Colômbia	Caqueta	Morelia	1,52	-75,68	
<i>moorei</i>	ANSP	151289	Colômbia	Caqueta	Morelia	1,52	-75,68	
<i>moorei</i>	ANSP	151290	Colômbia	Caqueta	Morelia	1,52	-75,68	
<i>moorei</i>	ANSP	151291	Colômbia	Caqueta	Morelia	1,52	-75,68	
<i>moorei</i>	ANSP	151292	Colômbia	Caqueta	Morelia	1,52	-75,68	
<i>moorei</i>	ANSP	151294	Colômbia	Caqueta	Morelia	1,52	-75,68	
<i>moorei</i>	ANSP	151296	Colômbia	Caqueta	Morelia	1,52	-75,68	
<i>moorei</i>	ICN	32903	Colômbia	Caquetá	Bombonal, rio Mesay	0,07	-72,77	
<i>moorei</i>	ICN	32891	Colômbia	Caquetá	Bombonal, rio Mesay	0,07	-72,77	
<i>moorei</i>	ICN	32899	Colômbia	Caquetá	Bombonal, rio Mesay	0,07	-72,77	
<i>moorei</i>	ICN	7942	Colômbia	Caquetá	Bombonal, rio Mesay	0,07	-72,77	
<i>moorei</i>	ICN	7941	Colômbia	Caquetá	Bombonal, rio Mesay	0,07	-72,77	
<i>moorei</i>	ICN	31372	Colômbia	Caquetá	Bombonal, rio Mesay	0,07	-72,77	
<i>moorei</i>	ICN	31364	Colômbia	Caquetá	Bombonal, rio Mesay	0,07	-72,77	
<i>moorei</i>	IAVH	11356	Colômbia	Caquetá	Bombonal, rio Mesay	0,07	-72,77	
<i>moorei</i>	ICN	31961	Colômbia	Caquetá	Bombonal, rio Mesay	0,07	-72,77	
<i>moorei</i>	ICN	31985	Colômbia	Caquetá	Bombonal, rio Mesay	0,07	-72,77	
<i>moorei</i>	ICN	31929	Colômbia	Caquetá	Bombonal, rio Mesay	0,07	-72,77	
<i>moorei</i>	ICN	31858	Colômbia	Caquetá	Bombonal, rio Mesay	0,07	-72,77	
<i>moorei</i>	ICN	33805	Colômbia	Caquetá	Bombonal, rio Mesay	0,07	-72,77	
<i>moorei</i>	IAVH	11490	Colômbia	Caquetá	Bombonal, rio Mesay	0,07	-72,77	
<i>moorei</i>	IAVH	11014	Colômbia	Caquetá	Bombonal, rio Mesay	0,07	-72,77	
<i>moorei</i>	IAVH	11098	Colômbia	Caquetá	Bombonal, rio Mesay	0,07	-72,77	
<i>moorei</i>	ICN	33240	Colômbia	Cauca	Piamonte, Corregimiento Puerto Bello, Finca Buenos Aires, Sntia. De los Chumbelobos	1,13	-76,28	
<i>moorei</i>	IAVH	7512	Colômbia	Cauca	Santa Rosa, vda. Nabuena, Hary II	3,87	-67,93	
<i>moorei</i>	IAVH	7483	Colômbia	Cauca	Santa Rosa, vda. Nabuena, Hary II	3,87	-67,93	
<i>moorei</i>	IAVH	7491	Colômbia	Cauca	Santa Rosa, vda. Nabuena, Hary II	3,87	-67,93	
<i>moorei</i>	AMNH	478902	Colômbia	Cundinamarca	Bogotá	2,02	-67,12	
<i>moorei</i>	ICN	18051	Colômbia	Guania	Obando, Pto. Inirida	2,18	-71,18	
<i>moorei</i>	ICN	33033	Colômbia	Guania	Puerto Inirida, ca. 1 km NE La Ceiba	2,18	-71,18	
<i>moorei</i>	AMNH	270632	Colômbia	Guaviare	Rio Negro-Mouth of Casiquiare	2,18	-71,18	
<i>moorei</i>	IAVH	10076	Colômbia	Guaviare	RNN Nukak-Maku, caño Coctuy, Cerro Moyana, rio Inirida	2,18	-71,18	
<i>moorei</i>	IAVH	10077	Colômbia	Guaviare	RNN Nukak-Maku, caño Coctuy, Cerro Moyana, rio Inirida	2,18	-71,18	

Taxon	Coleção	Número de tombo	País	Estado	Local	Latitude	Longitude	Fonte de coordenadas
<i>moorei</i>	IAVH	10078	Colombia	Guaviare	RNN Nukak-Maku, caño Cocuy, Cerro Moyana, rio Inirida	2,18	-71,18	
<i>moorei</i>	ICN	20019	Colombia	Meta	Cubarral, Hda. Belalcázar	3,78	-73,85	
<i>moorei</i>	ICN	17542	Colombia	Meta	La Macarena Norte, Boca del Zanza	2,75	-73,92	
<i>moorei</i>	ICN	17543	Colombia	Meta	La Macarena Norte, Boca del Zanza	2,75	-73,92	
<i>moorei</i>	ICN	17544	Colombia	Meta	La Macarena Norte, Boca del Zanza	2,75	-73,92	
<i>moorei</i>	ICN	17545	Colombia	Meta	La Macarena Norte, Boca del Zanza	2,75	-73,92	
<i>moorei</i>	ICN	18652	Colombia	Meta	La Macarena Norte, rio Güejar	2,92	-73,23	
<i>moorei</i>	ICN	18653	Colombia	Meta	La Macarena Norte, rio Güejar	2,92	-73,23	
<i>moorei</i>	ICN	18654	Colombia	Meta	La Macarena Norte, rio Güejar	2,92	-73,23	
<i>moorei</i>	ICN	18651	Colombia	Meta	La Macarena Norte, rio Güejar	2,92	-73,23	
<i>moorei</i>	MNRJ	41729	Colombia	Meta	La Macarena Sur	2,75	-73,92	
<i>moorei</i>	ICN	23994	Colombia	Meta	La Macarena Sur, Rio Duda	2,55	-74,03	
<i>moorei</i>	ICN	23549	Colombia	Meta	Paujiles, Sureste de Piñalito, 9 km del rio Güejar, marg D	2,97	-73,67	Biomap.net
<i>moorei</i>	ICN	23550	Colombia	Meta	Paujiles, Sureste de Piñalito, 9 km del rio Güejar, marg D	2,97	-73,67	Biomap.net
<i>moorei</i>	ICN	23551	Colombia	Meta	Paujiles, Sureste de Piñalito, 9 km del rio Güejar, marg D	2,97	-73,67	Biomap.net
<i>moorei</i>	ICN	23552	Colombia	Meta	Paujiles, Sureste de Piñalito, 9 km del rio Güejar, marg D	2,97	-73,67	Biomap.net
<i>moorei</i>	ICN	23554	Colombia	Meta	Paujiles, Sureste de Piñalito, 9 km del rio Güejar, marg D	2,97	-73,67	Biomap.net
<i>moorei</i>	ICN	24894	Colombia	Meta	Paujiles, Sureste de Piñalito, 9 km del rio Güejar, marg D	2,97	-73,67	Biomap.net
<i>moorei</i>	ICN	23553	Colombia	Meta	Paujiles, Sureste de Piñalito, 9 km del rio Güejar, marg D	2,97	-73,67	Biomap.net
<i>moorei</i>	ICN	23555	Colombia	Meta	Paujiles, Sureste de Piñalito, 9 km del rio Güejar, marg D	2,97	-73,67	Biomap.net
<i>moorei</i>	IAVH	7021	Colombia	Meta	PNN La Macarena, rio Duda	2,55	-74,03	tageo.com
<i>moorei</i>	IAVH	1640	Colombia	Meta	rio Cafre, C. el Raudal	3,36	-74,03	tageo.com
<i>moorei</i>	IAVH	1641	Colombia	Meta	rio Cafre, C. el Raudal	3,36	-74,03	tageo.com
<i>moorei</i>	ICN	32851	Colombia	Meta	Rio Duda, bosque ripario	2,55	-74,03	
<i>moorei</i>	FMNH	399753	Colombia	Meta	Rio Guapaya, Serrania de la Macarena	2,9	-73,65	Biomap.net
<i>moorei</i>	IAVH	5787	Colombia	Meta	RNN La Macarena, rio Guayabero, alrededores Cabaña Caño Cobra	2,6	-72,78	
<i>moorei</i>	IAVH	5779	Colombia	Meta	RNN La Macarena, rio Guayabero, alrededores Cabaña Caño Cobra	2,6	-72,78	
<i>moorei</i>	IAVH	5776	Colombia	Meta	RNN La Macarena, rio Guayabero, alrededores Cabaña Caño Cobra	2,6	-72,78	
<i>moorei</i>	IAVH	5792	Colombia	Meta	RNN La Macarena, rio Guayabero, alrededores Cabaña Caño Cobra	2,6	-72,78	
<i>moorei</i>	IAVH	5791	Colombia	Meta	RNN La Macarena, rio Guayabero, alrededores Cabaña Caño Cobra	2,6	-72,78	
<i>moorei</i>	IAVH	5860	Colombia	Meta	RNN La Macarena, rio Guayabero, alrededores Cabaña Caño Cobra	2,6	-72,78	
<i>moorei</i>	BMNH	2002.3.16	Colombia	Meta	Villaviciencio	4,15	-73,62	
<i>moorei</i>	BMNH	2002.3.17	Colombia	Meta	Villaviciencio	4,15	-73,62	
<i>moorei</i>	BMNH	2002.3.18	Colombia	Meta	Villaviciencio	4,15	-73,62	
<i>moorei</i>	BMNH	2002.3.19	Colombia	Meta	Villaviciencio	4,15	-73,62	
<i>moorei</i>	BMNH	2002.3.20	Colombia	Meta	Villaviciencio	4,15	-73,62	
<i>moorei</i>	BMNH	2002.3.21	Colombia	Meta	Villaviciencio	4,15	-73,62	
<i>moorei</i>	BMNH	2002.3.22	Colombia	Meta	Villaviciencio	4,15	-73,62	
<i>moorei</i>	ICN	32593	Colombia	Meta	Villaviciencio, ca. 2 km NE Villaviciencio, Bosque de Bavaria	4,15	-73,62	
<i>moorei</i>	ICN	36091	Colombia	Meta	Villaviciencio, Vda. Vanguardia Alta, Reserva Vanguardia, Caño Vanguardiuno	4,15	-73,62	
<i>moorei</i>	ANSP	164767	Colombia	Nariño/Putumayo	Rio Churo Yacu	0,37	-77,12	
<i>moorei</i>	FMNH	292752	Colombia	Putumayo	Estacion de Bombeo Guamués	0,67	-77	
<i>moorei</i>	FMNH	292753	Colombia	Putumayo	Estacion de Bombeo Guamués	0,67	-77	
<i>moorei</i>	FMNH	292754	Colombia	Putumayo	Estacion de Bombeo Guamués	0,67	-77	
<i>moorei</i>	FMNH	292755	Colombia	Putumayo	Estacion de Bombeo Guamués	0,67	-77	
<i>moorei</i>	FMNH	292756	Colombia	Putumayo	Estacion de Bombeo Guamués	0,67	-77	
<i>moorei</i>	FMNH	292757	Colombia	Putumayo	Estacion de Bombeo Guamués	0,67	-77	
<i>moorei</i>	FMNH	292758	Colombia	Putumayo	Estacion de Bombeo Guamués	0,67	-77	
<i>moorei</i>	FMNH	292759	Colombia	Putumayo	Estacion de Bombeo Guamués	0,67	-77	
<i>moorei</i>	ICN	29498	Colombia	Putumayo	Estacion de Bombeo Guamués	0,67	-77	
<i>moorei</i>	ICN	7935	Colombia	Putumayo	Mocoo, rio Rumiayaco	1,15	-76,62	
<i>moorei</i>	ICN	29243	Colombia	Putumayo	San Antonio del Guamués	0,52	-76,75	
<i>moorei</i>	FMNH	286800	Colombia	Putumayo	San Antonio Guamuéz	0,52	-76,75	
<i>moorei</i>	FMNH	286801	Colombia	Putumayo	San Antonio Guamuéz	0,52	-76,75	
<i>moorei</i>	FMNH	286802	Colombia	Putumayo	San Antonio Guamuéz	0,52	-76,75	
<i>moorei</i>	FMNH	286803	Colombia	Putumayo	San Antonio Guamuéz	0,52	-76,75	
<i>moorei</i>	FMNH	286804	Colombia	Putumayo	San Antonio Guamuéz	0,52	-76,75	



Taxon	Coleção	Número de tombo	País	Estado	Local	Latitude	Longitude	Fonte de coordenadas
moorei	FMNH	286805	Colombia	Putumayo	San Antonio Guamuéz	0,52	-76,75	
moorei	FMNH	286806	Colombia	Putumayo	San Antonio Guamuéz	0,52	-76,75	
moorei	FMNH	286807	Colombia	Putumayo	San Antonio Guamuéz	0,52	-76,75	
moorei	FMNH	286808	Colombia	Putumayo	San Antonio Guamuéz	0,52	-76,75	
moorei	FMNH	286809	Colombia	Putumayo	San Antonio Guamuéz	0,52	-76,75	
moorei	FMNH	286810	Colombia	Putumayo	San Antonio Guamuéz	0,52	-76,75	
moorei	FMNH	286811	Colombia	Putumayo	San Antonio Guamuéz	0,52	-76,75	
moorei	FMNH	286812	Colombia	Putumayo	San Antonio Guamuéz	0,52	-76,75	
moorei	FMNH	281963	Colombia	Putumayo	San Miguel	0,23	-76,55	
moorei	MNHN	1969722	Colombia	Putumayo	San Miguel	0,23	-76,55	
moorei	MNHN	1969723	Colombia	Putumayo	San Miguel	0,23	-76,55	
moorei	SMF	81802	Colombia	Putumayo	San Miguel	0,23	-76,55	
moorei	ANSP	159880	Colombia	Putumayo	Umbria	0,87	-76,55	
moorei	ANSP	159881	Colombia	Putumayo	Umbria	0,87	-76,55	
moorei	ICN	9624	Colombia	Putumayo	Umbria	0,87	-76,55	
moorei	ICN	9625	Colombia	Putumayo	Umbria	0,87	-76,55	
moorei	ICN	9626	Colombia	Putumayo	Umbria	0,87	-76,55	
moorei	ICN	9626	Colombia	Putumayo	Umbria	0,87	-76,55	
moorei	ICN	35107	Colombia	Putumayo	Umbria	0,87	-76,55	
moorei	ICN	6099	Colombia	Vaupés	Alrededores de Mitú	1,13	-70,05	
moorei	ICN	1182	Colombia	Vaupés	Alrededores de Mitú	1,13	-70,05	
moorei	ICN	1093	Colombia	Vaupés	Alrededores de Mitú	1,13	-70,05	
moorei	ICN	1094	Colombia	Vaupés	Alrededores de Mitú	1,13	-70,05	
moorei	MNRJ	40105	Colombia	Vaupés	Alrededores de Mitú	1,13	-70,05	
moorei	ICN	1109	Colombia	Vaupés	Alrededores de Mitú	1,13	-70,05	
moorei	ICN	1108	Colombia	Vaupés	Alrededores de Mitú	1,13	-70,05	
moorei	CSB	13"CG	Colombia	Vaupés	Alrededores de Mitú	1,13	-70,05	
moorei	USNM	309985	Colombia	Vaupés	Alrededores de Mitú	1,13	-70,05	
moorei	BMNH	1887.3.14.10	Colombia	Vaupés	Alrededores de Mitú	1,13	-70,05	
moorei	BMNH	2002.3.23	Colombia	Vaupés	Alrededores de Mitú	1,13	-70,05	
moorei	BMNH	1869.6.4.62	Colombia	Vaupés	Alrededores de Mitú	1,13	-70,05	
moorei	ANSP	23291	Colombia	Vaupés	Alrededores de Mitú	1,13	-70,05	
moorei	MBML	1744	Colombia	Vaupés	Alrededores de Mitú	1,13	-70,05	
moorei	MNHN	1992101	Colombia	Vaupés	Alrededores de Mitú	1,13	-70,05	
moorei	MNHN	20033469	Colombia	Vaupés	Alrededores de Mitú	1,13	-70,05	
moorei	MNHN	20033470	Colombia	Vaupés	Alrededores de Mitú	1,13	-70,05	
moorei	NMW	91691	Colombia	Vaupés	Alrededores de Mitú	1,13	-70,05	
moorei	USNM	149321	Colombia	Vaupés	Alrededores de Mitú	1,13	-70,05	
moorei	FMNH	45662	Colombia	Vaupés	Alrededores de Mitú	1,13	-70,05	
moorei	AMNH	478903	Colombia	Vaupés	Alrededores de Mitú	1,13	-70,05	
moorei	SMF	85224	Colombia	Vaupés	Alrededores de Mitú	1,13	-70,05	
moorei	MNHN	19341045	Equador	Loja	El Porotillo, San José	-4,23	-79,25	
moorei	MBML	1736	Equador	Los Rios	Montalvo	-2,07	-76,97	
moorei	AMNH	185170	Equador	Manabi	Manabi	-0,43	-77,33	
moorei	AMNH	185171	Equador	Manabi	Manabi	-0,43	-77,33	
moorei	AMNH	185172	Equador	Manabi	Manabi	-0,43	-77,33	
moorei	AMNH	185173	Equador	Manabi	Manabi	-0,43	-77,33	
moorei	AMNH	185174	Equador	Manabi	Manabi	-0,43	-77,33	
moorei	MNHN	19271304	Equador	Manabi	Manabi	-0,43	-77,33	
moorei	MNHN	19271303	Equador	Manabi	Manabi	-0,43	-77,33	
moorei	ANSP	182289	Equador	Manabi	Manabi	-0,43	-77,33	
moorei	ANSP	182290	Equador	Morona-Santiago	5 KM sudoeste de Taisha	-2,38	-77,5	
moorei	ANSP	182291	Equador	Morona-Santiago	5 KM sudoeste de Taisha	-2,38	-77,5	
moorei	ANSP	182292	Equador	Morona-Santiago	5 KM sudoeste de Taisha	-2,38	-77,5	
moorei	ANSP	182293	Equador	Morona-Santiago	5 KM sudoeste de Taisha	-2,38	-77,5	
moorei	ANSP	182294	Equador	Morona-Santiago	5 KM sudoeste de Taisha	-2,38	-77,5	
moorei	USNM	357236	Equador	Morona-Santiago	Macas	-2,32	-78,12	
moorei	USNM	388880	Equador	Morona-Santiago	Macas	-2,32	-78,12	
moorei	BMNH	1969.37.24	Equador	Morona-Santiago	Macas	-2,32	-78,12	

Taxon	Coleção	Número de tombo	País	Estado	Local	Latitude	Longitude	Fonte de coordenadas
moorei	MNHN	1934581	Equador	Morona-Santiago	Macas	-2.32	-78.12	
moorei	MNHN	1934580	Equador	Morona-Santiago	Macas	-2.32	-78.12	
moorei	MNHN	1934765	Equador	Morona-Santiago	Macas	-2.32	-78.12	
moorei	MNHN	1934764	Equador	Morona-Santiago	Macas	-2.32	-78.12	
moorei	ANSP	181541	Equador	Morona-Santiago	Santiago	-4.45	-77.63	
moorei	ANSP	181542	Equador	Morona-Santiago	Santiago	-4.45	-77.63	
moorei	ANSP	181543	Equador	Morona-Santiago	Santiago	-4.45	-77.63	
moorei	ANSP	181544	Equador	Morona-Santiago	Santiago	-4.45	-77.63	
moorei	CMNH	142900	Equador	Napo	Avila	-0.63	-77.42	
moorei	DMNH	59712	Equador	Napo	Baeza; Baeza-Lago Agrio Rd, Km17, 250 ft.	0.08	-77.03	Google Earth
moorei	DMNH	59713	Equador	Napo	Baeza; Baeza-Lago Agrio Rd, Km17, 250 ft.	0.08	-77.03	Google Earth
moorei	DMNH	59714	Equador	Napo	Baeza; Baeza-Lago Agrio Rd, Km17, 250 ft.	0.08	-77.03	Google Earth
moorei	DMNH	59715	Equador	Napo	Baeza; Baeza-Lago Agrio Rd, Km17, 250 ft.	0.08	-77.03	Google Earth
moorei	DMNH	59716	Equador	Napo	Baeza; Baeza-Lago Agrio Rd, Km17, 250 ft.	0.08	-77.03	Google Earth
moorei	DMNH	59717	Equador	Napo	Baeza; Baeza-Lago Agrio Rd, Km17, 250 ft.	0.08	-77.03	Google Earth
moorei	DMNH	59719	Equador	Napo	Baeza; Baeza-Lago Agrio Rd, Km17, 250 ft.	0.08	-77.03	Google Earth
moorei	DMNH	59720	Equador	Napo	Baeza; Baeza-Lago Agrio Rd, Km17, 250 ft.	0.08	-77.03	Google Earth
moorei	DMNH	59721	Equador	Napo	Baeza; Baeza-Lago Agrio Rd, Km17, 250 ft.	0.08	-77.03	Google Earth
moorei	DMNH	59711	Equador	Napo	Baeza; Baeza-Lago Agrio Rd, Km 45, 250 ft.	0.08	-77.03	Google Earth
moorei	DMNH	59718	Equador	Napo	Baeza; Baeza-Lago Agrio Rd, Km17, 250 ft.	0.08	-77.03	Google Earth
moorei	MCZ	137918	Equador	Napo	Baixo rio Suno	-0.7	-77.13	
moorei	AMNH	185165	Equador	Napo	Baixo rio Suno	-0.7	-77.13	
moorei	AMNH	185166	Equador	Napo	Baixo rio Suno	-0.7	-77.13	
moorei	AMNH	185168	Equador	Napo	Baixo rio Suno	-0.7	-77.13	
moorei	AMNH	185169	Equador	Napo	Baixo rio Suno	-0.7	-77.13	
moorei	ZMB	38348	Equador	Napo	Cerro de Guatataraco	-0.7	-77.53	Váldez-Velásquez (2003)
moorei	MBML	1741	Equador	Napo	Cerro Galéras	-0.83	-77.58	
moorei	CMNH	142859	Equador	Napo	Cerro Guatataraco	-0.7	-77.53	Váldez-Velásquez (2003)
moorei	ZMB	38349	Equador	Napo	Concepción	-0.8	-77.42	
moorei	MCZ	298687	Equador	Napo	Cotapino [=Concepcion]	-0.8	-77.42	
moorei	MCZ	298688	Equador	Napo	Cotapino [=Concepcion]	-0.8	-77.42	
moorei	MCZ	298689	Equador	Napo	Cotapino [=Concepcion]	-0.8	-77.42	
moorei	MCZ	298690	Equador	Napo	Cotapino [=Concepcion]	-0.8	-77.42	
moorei	MCZ	298692	Equador	Napo	Eugenio	-0.77	-77.7	
moorei	MCZ	298693	Equador	Napo	Eugenio	-0.77	-77.7	
moorei	MCZ	298698	Equador	Napo	Guaticocha	-0.75	-77.4	
moorei	MCZ	298699	Equador	Napo	Guaticocha	-0.75	-77.4	
moorei	MCZ	298697	Equador	Napo	Head of Rio Guatataraco	-0.67	-77.58	
moorei	MCZ	70503	Equador	Napo	Limoncoccha	-0.42	-76.63	
moorei	LSUMZ	70881	Equador	Napo	Limoncoccha	-0.42	-76.63	
moorei	LSUMZ	70882	Equador	Napo	Limoncoccha	-0.42	-76.63	
moorei	LSUMZ	82882	Equador	Napo	Limoncoccha	-0.42	-76.63	
moorei	LSUMZ	82883	Equador	Napo	Limoncoccha	-0.42	-76.63	
moorei	USNM	587518	Equador	Napo	Limoncoccha	-0.42	-76.63	
moorei	DMNH	59722	Equador	Napo	Limoncoccha	-0.42	-76.63	
moorei	DMNH	59723	Equador	Napo	Limoncoccha	-0.42	-76.63	
moorei	MCZ	298691	Equador	Napo	Limoncoccha	-0.42	-76.63	
moorei	USNM	536756	Equador	Napo	Limoncoccha	-0.42	-76.63	
moorei	AMNH	478904	Equador	Napo	Limoncoccha	-0.42	-76.63	
moorei	AMNH	46243	Equador	Napo	Limoncoccha	-0.42	-76.63	
moorei	AMNH	37084	Equador	Napo	Limoncoccha	-0.42	-76.63	
moorei	BMNH	1861.11.11.18	Equador	Napo	Limoncoccha	-0.42	-76.63	
moorei	BMNH	1888.7.25.216	Equador	Napo	Limoncoccha	-0.42	-76.63	
moorei	MNHN	1881153	Equador	Napo	Limoncoccha	-0.42	-76.63	
moorei	ANSP	185181	Equador	Napo	Limoncoccha	-0.42	-76.63	
moorei	SMF	85219	Equador	Napo	Limoncoccha	-0.42	-76.63	
moorei	SMF	85220	Equador	Napo	Limoncoccha	-0.42	-76.63	
moorei	SMF	85221	Equador	Napo	Limoncoccha	-0.42	-76.63	
moorei	SMF	85221	Equador	Napo	Limoncoccha	0	-77.3	
moorei	SMF	85221	Equador	Napo	Limoncoccha	-0.68	-77.32	Google Earth
moorei	SMF	85219	Equador	Napo	Limoncoccha	-0.8	-77.43	
moorei	SMF	85220	Equador	Napo	Limoncoccha	-0.8	-77.43	
moorei	SMF	85221	Equador	Napo	Limoncoccha	-0.8	-77.43	

Taxon	Coleção	Número de tombo	País	Estado	Local	Latitude	Longitude	Fonte de coordenadas
<i>moorei</i>	SMF	85222	Equador	Napo	Rio Cotapino	-0,8	-77,43	
<i>moorei</i>	MNRJ	40100	Equador	Napo	Rio Cotapino, N Oriente	-0,8	-77,43	
<i>moorei</i>	MNRJ	40101	Equador	Napo	Rio Cotapino, N Oriente	-0,8	-77,43	
<i>moorei</i>	MNRJ	40102	Equador	Napo	Rio Cotapino, N Oriente	-0,8	-77,43	
<i>moorei</i>	MNRJ	40103	Equador	Napo	Rio Cotapino, N Oriente	-0,8	-77,43	
<i>moorei</i>	MNRJ	40098	Equador	Napo	Rio Cuyabeno, N Oriente	-0,27	-75,88	
<i>moorei</i>	MNRJ	40099	Equador	Napo	Rio Cuyabeno, N Oriente	-0,27	-75,88	
<i>moorei</i>	MCZ	137914	Equador	Napo	Rio Lagartococha	-0,65	-75,27	
<i>moorei</i>	MCZ	298694	Equador	Napo	Rio Pucuno	-0,8	-77,27	
<i>moorei</i>	MCZ	298695	Equador	Napo	Rio Pucuno	-0,8	-77,27	
<i>moorei</i>	MCZ	298696	Equador	Napo	Rio Pucuno	-0,8	-77,27	
<i>moorei</i>	MNRJ	40104	Equador	Napo	Rio Pucuno, N Oriente	-0,8	-77,27	
<i>moorei</i>	MNRJ	44823	Equador	Napo	Rio Pucuno, N Oriente	-0,8	-77,27	
<i>moorei</i>	MCZ	137919	Equador	Napo	Rio Suno	-0,7	-77,13	
<i>moorei</i>	ANSP	162902	Equador	Napo	Rio Suno	-0,7	-77,13	
<i>moorei</i>	AMNH	178995	Equador	Napo	Rio Suno, acima de Avila	-0,7	-77,13	
<i>moorei</i>	AMNH	178996	Equador	Napo	Rio Suno, acima de Avila	-0,7	-77,13	
<i>moorei</i>	AMNH	178997	Equador	Napo	Rio Suno, acima de Avila	-0,7	-77,13	
<i>moorei</i>	AMNH	178998	Equador	Napo	Rio Suno, acima de Avila	-0,7	-77,13	
<i>moorei</i>	AMNH	178999	Equador	Napo	Rio Suno, acima de Avila	-0,7	-77,13	
<i>moorei</i>	LSUMZ	50295	Equador	Napo	Sia. Secilla	0,05	-76,97	
<i>moorei</i>	ANSP	183108	Equador	Napo	Zancudo Cocha	-0,58	-75,5	
<i>moorei</i>	ANSP	183109	Equador	Napo	Zancudo Cocha	-0,58	-75,5	
<i>moorei</i>	ANSP	183110	Equador	Napo	Zancudo Cocha	-0,58	-75,5	
<i>moorei</i>	MCZ	104606	Equador	Napo	Zancudo Cocha	-0,58	-75,5	
<i>moorei</i>	BMNH	s/t	Equador	Pastaza	Canelos	-1,58	-77,75	
<i>moorei</i>	BMNH	1887.3.22.96	Equador	Pastaza	Canelos	-1,58	-77,75	
<i>moorei</i>	MNHN	20033468	Equador	Pastaza	Canelos	-1,58	-77,75	
<i>moorei</i>	MNHN	20033467	Equador	Pastaza	Canelos	-1,58	-77,75	
<i>moorei</i>	BMNH	1953.68.270	Equador	Pastaza	Rio Tigre	-2,12	-76,07	
<i>moorei</i>	BMNH	1969.38.4	Equador	Pastaza	Sarayacu	-1,73	-77,48	
<i>moorei</i>	BMNH	1887.3.22.95	Equador	Pastaza	Sarayacu	-1,73	-77,48	
<i>moorei</i>	BMNH	1887.3.22.94	Equador	Pastaza	Sarayacu	-1,73	-77,48	
<i>moorei</i>	ANSP	187171	Equador	Sucumbios	Ca. 14 km ao norte de Tigre Playa	0,25	-76,28	fallingrain.com
<i>moorei</i>	ANSP	187172	Equador	Sucumbios	Ca. 14 km ao norte de Tigre Playa	0,25	-76,28	fallingrain.com
<i>moorei</i>	ANSP	187178	Equador	Sucumbios	Ca. 20 km noroeste de Lumbaqui	0	-77,3	
<i>moorei</i>	ANSP	187179	Equador	Sucumbios	Ca. 20 km noroeste de Lumbaqui	0	-77,3	
<i>moorei</i>	ANSP	187180	Equador	Sucumbios	Ca. 20 km noroeste de Lumbaqui	0	-77,3	
<i>moorei</i>	ANSP	186075	Equador	Sucumbios	Norte de Lumbaqui	0	-77,3	
<i>moorei</i>	AMNH	37082	Equador	Sucumbios	"Quito or Napo"	0	-77,3	
<i>moorei</i>	AMNH	37081	Equador	Sucumbios	"Quito"	0	-77,3	
<i>moorei</i>	FMNH	99524	Equador	Pastaza	Andoas, Rio Pastaza			
<i>moorei</i>	FMNH	99525	Equador	Pastaza	Andoas, Rio Pastaza			
<i>moorei</i>	MBML	1738	Equador	Pastaza	Chaquisca Yaco			
<i>moorei</i>	MNHN	1934977	Equador	Pastaza	Siguin			
<i>moorei</i>	MNHN	1934978	Equador	Pastaza	Siguin			
<i>moorei</i>	USNM	55374	Peru	[Loreto]	Pebas	-1,47	-77,98	
<i>moorei</i>	LSUMZ	87356	Peru	Amazonas	43 rd. km NE Chiriaco	-3,33	-71,82	
<i>moorei</i>	LSUMZ	87357	Peru	Amazonas	43 rd. km NE Chiriaco	-4,92	-78,15	Google Earth
<i>moorei</i>	AMNH	406926	Peru	Amazonas	Boca Santiago	-4,45	-77,63	Google Earth
<i>moorei</i>	LSUMZ	75139	Peru	Amazonas	Cartera Corral-Quemado-Nazareth km 38.1.14	-5,1	-78,32	
<i>moorei</i>	LSUMZ	99009	Peru	Amazonas	Cateriza on Quebrada Cateriza, E bank tributary of Rio Santiago	-3,92	-77,72	
<i>moorei</i>	LSUMZ	99010	Peru	Amazonas	Cateriza on Quebrada Cateriza, E bank tributary of Rio Santiago	-3,92	-77,72	
<i>moorei</i>	LSUMZ	91722	Peru	Amazonas	Cateriza on Quebrada Cateriza, E bank tributary of Rio Santiago	-3,92	-77,72	
<i>moorei</i>	LSUMZ	84390	Peru	Amazonas	Kumpin entsa, upper Rio Huampami, N of Huampami	-4,78	-78,28	
<i>moorei</i>	LSUMZ	91720	Peru	Amazonas	La Poza on Rio Santiago	-4,05	-77,77	Gardner (2007)
<i>moorei</i>	LSUMZ	91721	Peru	Amazonas	La Poza on Rio Santiago	-4,05	-77,77	
<i>moorei</i>	AMNH	185593	Peru	Amazonas	Pomará, lower rio Marañon	-5,27	-78,43	

Taxon	Coleção	Número de tombo	País	Estado	Local	Latitude	Longitude	Fonte de coordenadas
<i>moorei</i>	LSUMZ	34057	Peru	Amazonas	Rio Containa, Kusi	-4.45	-78.22	
<i>moorei</i>	LSUMZ	84392	Peru	Amazonas	Shaim on upper Rio Cenepa	-4.58	-78.2	
<i>moorei</i>	LSUMZ	84391	Peru	Amazonas	Vicinity of Huampami, Rio Cenepa	-4.47	-78.17	Gardner (2007)
<i>moorei</i>	LSUMZ	78016	Peru	Cusco	40 rd. km E Quincemil on rd. to Pto. Maldonado along Rio Marcapata	-13.22	-70.4	Google Earth
<i>moorei</i>	LSUMZ	78017	Peru	Cusco	40 rd. km E Quincemil on rd. to Pto. Maldonado along Rio Marcapata	-13.22	-70.4	Google Earth
<i>moorei</i>	LSUMZ	78018	Peru	Cusco	40 rd. km E Quincemil on rd. to Pto. Maldonado along Rio Marcapata	-13.22	-70.4	Google Earth
<i>moorei</i>	LSUMZ	78019	Peru	Cusco	Kiten on Rio Urubamba, 66 rd. km below Rosalina	-12.33	-72.83	
<i>moorei</i>	AMNH	820132	Peru	Cuzco	Cordillera Vicabamba, Rio Mapitumari	-12.63	-73.67	
<i>moorei</i>	AMNH	1967115	Peru	Cuzco	Quincemil, Huadlyhumbé	-13.27	-70.63	
<i>moorei</i>	AMNH	798870	Peru	Huánuco	15 NNE Tingo Maria	-9.3	-75.98	
<i>moorei</i>	AMNH	72226	Peru	Huánuco	Ca. 35 km NE Tingo Maria, Hac. Sta. Elena	-9.3	-75.98	
<i>moorei</i>	LSUMZ	72227	Peru	Huánuco	Ca. 35 km NE Tingo Maria, Hac. Sta. Elena	-9.3	-75.98	
<i>moorei</i>	AMNH	478899	Peru	Huánuco	Chuchurras	-10.1	-75.15	
<i>moorei</i>	AMNH	28288	Peru	Huánuco	Tingo Maria, Rio Azul	-9.3	-75.98	
<i>moorei</i>	LSUMZ	28289	Peru	Huánuco	Tingo Maria, Rio Azul	-9.3	-75.98	
<i>moorei</i>	AMNH	478900	Peru	Junin	Chanchamayo	-11.05	-75.32	
<i>moorei</i>	AMNH	478901	Peru	Junin	Chanchamayo	-11.05	-75.32	
<i>moorei</i>	ANSP	66735	Peru	Junin	Puerto Yessup	-10.45	-74.9	
<i>moorei</i>	FMNH	278317	Peru	Junin	Yurinaqui Alto	-10.78	-75.22	
<i>moorei</i>	FMNH	296618	Peru	Junin	Yurinaqui Alto	-10.78	-75.22	
<i>moorei</i>	FMNH	282561	Peru	Junin	Yurinaqui Alto	-10.78	-75.22	
<i>moorei</i>	LSUMZ	109356	Peru	Loreto	1 km N Rio Napo, 157 km by river NNE Iquitos	-3.42	-73.07	Google Earth
<i>moorei</i>	LSUMZ	109358	Peru	Loreto	1 km N Rio Napo, 157 km by river NNE Iquitos	-3.42	-73.07	Google Earth
<i>moorei</i>	LSUMZ	109359	Peru	Loreto	1 km N Rio Napo, 157 km by river NNE Iquitos	-3.42	-73.07	Google Earth
<i>moorei</i>	LSUMZ	109360	Peru	Loreto	1 km N Rio Napo, 157 km by river NNE Iquitos	-3.42	-73.07	Google Earth
<i>moorei</i>	LSUMZ	113260	Peru	Loreto	1 km N Rio Napo, 157 km by river NNE Iquitos	-3.42	-73.07	Google Earth
<i>moorei</i>	LSUMZ	109351	Peru	Loreto	1.5 km S Libertad, S bank Rio Napo, 80 km N Iquitos	-3.03	-73.33	
<i>moorei</i>	LSUMZ	109352	Peru	Loreto	1.5 km S Libertad, S bank Rio Napo, 80 km N Iquitos	-3.03	-73.33	
<i>moorei</i>	LSUMZ	109353	Peru	Loreto	1.5 km S Libertad, S bank Rio Napo, 80 km N Iquitos	-3.03	-73.33	
<i>moorei</i>	LSUMZ	109354	Peru	Loreto	1.5 km S Libertad, S bank Rio Napo, 80 km N Iquitos	-3.03	-73.33	
<i>moorei</i>	LSUMZ	109355	Peru	Loreto	1.5 km S Libertad, S bank Rio Napo, 80 km N Iquitos	-3.03	-73.33	
<i>moorei</i>	AMNH	822220	Peru	Loreto	59 km W. Pucallpa	-8.58	-74.87	Gardner (2007)
<i>moorei</i>	AMNH	822221	Peru	Loreto	59 km W. Pucallpa	-8.58	-74.87	Gardner (2007)
<i>moorei</i>	AMNH	822222	Peru	Loreto	59 km W. Pucallpa	-8.58	-74.87	Gardner (2007)
<i>moorei</i>	AMNH	822223	Peru	Loreto	59 km W. Pucallpa	-8.58	-74.87	Gardner (2007)
<i>moorei</i>	AMNH	822224	Peru	Loreto	59 km W. Pucallpa	-8.58	-74.87	Gardner (2007)
<i>moorei</i>	AMNH	822225	Peru	Loreto	59 km W. Pucallpa	-8.58	-74.87	Gardner (2007)
<i>moorei</i>	AMNH	822226	Peru	Loreto	59 km W. Pucallpa	-8.58	-74.87	Gardner (2007)
<i>moorei</i>	AMNH	822227	Peru	Loreto	59 km W. Pucallpa	-8.58	-74.87	Gardner (2007)
<i>moorei</i>	AMNH	822228	Peru	Loreto	59 km W. Pucallpa	-8.58	-74.87	Gardner (2007)
<i>moorei</i>	LSUMZ	161572	Peru	Loreto	79 km WNW Contamana	-7.13	-75.68	
<i>moorei</i>	LSUMZ	161573	Peru	Loreto	79 km WNW Contamana	-7.13	-75.68	
<i>moorei</i>	LSUMZ	161574	Peru	Loreto	79 km WNW Contamana	-7.13	-75.68	
<i>moorei</i>	LSUMZ	161575	Peru	Loreto	79 km WNW Contamana	-7.13	-75.68	
<i>moorei</i>	LSUMZ	161576	Peru	Loreto	79 km WNW Contamana	-7.12	-75.68	
<i>moorei</i>	FMNH	333806	Peru	Loreto	Aguas Calientes, Contamana Mts	-8.83	-74.68	
<i>moorei</i>	MCZ	137915	Peru	Loreto	Apayacu	-3.49	-72.18	Wiley (2010)
<i>moorei</i>	AMNH	231055	Peru	Loreto	Apayacu, R. Amazonas	-3.49	-72.18	Wiley (2010)
<i>moorei</i>	AMNH	231056	Peru	Loreto	Apayacu, R. Amazonas	-3.49	-72.18	Wiley (2010)
<i>moorei</i>	MUSM	23913	Peru	Loreto	Ca. 3 km SE Jeberos	-5.31	-76.28	
<i>moorei</i>	MUSM	23915	Peru	Loreto	Ca. 3 km SE Jeberos	-5.31	-76.28	
<i>moorei</i>	LSUMZ	172790	Peru	Loreto	Ca. 3 km SE Jeberos	-5.31	-76.28	
<i>moorei</i>	LSUMZ	172791	Peru	Loreto	Ca. 3 km SE Jeberos	-5.31	-76.28	
<i>moorei</i>	LSUMZ	172792	Peru	Loreto	Ca. 54 km NNW mouth Rio Morona on west bank	-4.28	-77.24	
<i>moorei</i>	LSUMZ	170701	Peru	Loreto	Ca. 86 km SE Juanjui on E. bank upper Rio Pauya	-7.61	-75.94	
<i>moorei</i>	LSUMZ	170702	Peru	Loreto	Ca. 86 km SE Juanjui on E. bank upper Rio Pauya	-7.59	-75.93	
<i>moorei</i>	LSUMZ	170703	Peru	Loreto	Ca. 86 km SE Juanjui on E. bank upper Rio Pauya	-7.59	-75.93	
<i>moorei</i>	LSUMZ	170704	Peru	Loreto	Ca. 86 km SE Juanjui on E. bank upper Rio Pauya	-7.6	-75.92	

Taxon	Coleção	Número de tombo	País	Estado	Local	Latitude	Longitude	Fonte de coordenadas
moorei	BMNH	1913.3.20.993	Peru	Loreto	Chayvetas [=Chayahuitas]	-5.45	-76.8	
moorei	BMNH	1913.3.20.991	Peru	Loreto	Chayvetas [=Chayahuitas]	-5.45	-76.8	
moorei	BMNH	1913.3.20.992	Peru	Loreto	Chayvetas [=Chayahuitas]	-5.45	-76.8	
moorei	BMNH	1913.3.20.990	Peru	Loreto	Elvira	-4.73	-74.7	
moorei	BMNH	1913.3.20.989	Peru	Loreto	Elvira	-4.73	-74.7	
moorei	AMNH	255266	Peru	Loreto	Foz do rio Curaray	-2.36	-74.09	Wiley (2010)
moorei	AMNH	255268	Peru	Loreto	Foz do rio Curaray	-2.36	-74.09	Wiley (2010)
moorei	AMNH	239904	Peru	Loreto	Foz R. Urubamba	-10.71	-73.75	Wiley (2010)
moorei	BMNH	s/t	Peru	Loreto	Iquitos	-3.77	-73.25	
moorei	FMNH	333807	Peru	Loreto	La Union, Contamana Mts			
moorei	ANSP	180056	Peru	Loreto	La Union; Contamana Moutains	-7.25	-74.9	
moorei	LSUMZ	114657	Peru	Loreto	Lower Río Napo region, E bank Río Yanayacu, 90 km N Iquitos	-2.78	-73.55	Google Earth
moorei	LSUMZ	114658	Peru	Loreto	Lower Río Napo region, E bank Río Yanayacu, 90 km N Iquitos	-2.78	-73.55	Google Earth
moorei	SMF	85223	Peru	Loreto	Nauta	-4.53	-73.55	
moorei	LSUMZ	161571	Peru	Loreto	NE, bank upper Río Cushabatay, 84 km WNW Contamana	-7.15	-75.73	
moorei	AMNH	37085	Peru	Loreto	Pebas	-3.33	-71.82	
moorei	BMNH	1888.7.25.218	Peru	Loreto	Pebas	-3.33	-71.82	
moorei	BMNH	1913.3.20.136	Peru	Loreto	Pebas	-3.33	-71.82	
moorei	BMNH	1887.3.22.97	Peru	Loreto	Pebas	-3.33	-71.82	
moorei	BMNH	s/t	Peru	Loreto	Pebas	-3.33	-71.82	
moorei	BMNH	1887.3.22.98	Peru	Loreto	Pebas	-3.33	-71.82	
moorei	BMNH	s/t	Peru	Loreto	Pebas	-3.33	-71.82	
moorei	AMNH	231060	Peru	Loreto	Pto. Indiana, R. Amazonas	-3.5	-73.05	Wiley (2010)
moorei	DMNH	54889	Peru	Loreto	Pucallpa, 59 km W	-8.38	-74.53	
moorei	DMNH	54890	Peru	Loreto	Pucallpa, 59 km W	-8.38	-74.53	
moorei	DMNH	54891	Peru	Loreto	Pucallpa, 59 km W	-8.38	-74.53	
moorei	DMNH	54892	Peru	Loreto	Pucallpa, 59 km W	-8.38	-74.53	
moorei	MCZ	137917	Peru	Loreto	Puerto Indiana, R. Amazonas	-3.5	-73.05	
moorei	MCZ	137916	Peru	Loreto	Puerto Indiana, R. Amazonas	-3.5	-73.05	
moorei	LSUMZ	119361	Peru	Loreto	Quebrada Oran, ca 5 km N Río Amazonas, 85 km NE Iquitos	-3.42	-72.53	Wiley (2010)
moorei	LSUMZ	119362	Peru	Loreto	Quebrada Oran, ca 5 km N Río Amazonas, 85 km NE Iquitos	-3.42	-72.53	Google Earth
moorei	LSUMZ	119363	Peru	Loreto	Quebrada Oran, ca 5 km N Río Amazonas, 85 km NE Iquitos	-3.42	-72.53	Google Earth
moorei	LSUMZ	119364	Peru	Loreto	Quebrada Oran, ca 5 km N Río Amazonas, 85 km NE Iquitos	-3.42	-72.53	Google Earth
moorei	LSUMZ	119365	Peru	Loreto	Quebrada Oran, ca 5 km N Río Amazonas, 85 km NE Iquitos	-3.42	-72.53	Google Earth
moorei	LSUMZ	119366	Peru	Loreto	Quebrada Oran, ca 5 km N Río Amazonas, 85 km NE Iquitos	-3.42	-72.53	Google Earth
moorei	LSUMZ	119367	Peru	Loreto	Quebrada Oran, ca 5 km N Río Amazonas, 85 km NE Iquitos	-3.42	-72.53	Google Earth
moorei	FMNH	249457	Peru	Loreto	Quebrada Pushaga, Río Morona	-4	-77.33	
moorei	FMNH	249458	Peru	Loreto	Quebrada Pushaga, Río Morona	-4	-77.33	
moorei	AMNH	406927	Peru	Loreto	Río Tapiche	-4.98	-73.85	
moorei	AMNH	239900	Peru	Loreto	Sta. Rosa, Alto Ucayali	-10.68	-73.82	Wiley (2010)
moorei	AMNH	239901	Peru	Loreto	Sta. Rosa, Alto Ucayali	-10.68	-73.82	Wiley (2010)
moorei	AMNH	239902	Peru	Loreto	Sta. Rosa, Alto Ucayali	-10.68	-73.82	Wiley (2010)
moorei	AMNH	239903	Peru	Loreto	Sta. Rosa, Alto Ucayali	-10.68	-73.82	Wiley (2010)
moorei	FMNH	310528	Peru	Madre de Dios	Cerro de Pantiacolla, E slope at base, 5 km ENE Shintuya	-12.58	-71.25	
moorei	MNHN	19641628	Peru	Madre de Dios	Manu, Altamira	-12.25	-70.83	
moorei	MNHN	19641627	Peru	Madre de Dios	Manu, Altamira	-12.25	-70.83	
moorei	MNHN	19641624	Peru	Madre de Dios	Manu, Altamira	-12.25	-70.83	
moorei	MNHN	19641626	Peru	Madre de Dios	Manu, Altamira	-12.25	-70.83	
moorei	MNHN	19641625	Peru	Madre de Dios	Manu, Altamira	-12.25	-70.83	
moorei	MNHN	19641629	Peru	Madre de Dios	Manu, Altamira	-12.25	-70.83	
moorei	FMNH	397864	Peru	Madre de Dios	Quebrada Aguas Calientes, 2.75 km E Shintuya, Alto Madre de Dios	-12.67	-71.27	
moorei	FMNH	311059	Peru	Madre de Dios	Shintuya, 15 km NE, Alto Río Madre de Dios	-12.67	-71.22	
moorei	FMNH	297897	Peru	Pasco	Nevati	-10.35	-74.85	
moorei	LSUMZ	105691	Peru	Pasco	Pueblas, Km 41 on Villa Rica-Puerto Bermudez highway	-10.67	-75.1	
moorei	ANSP	180055	Peru	Pasco	Villa America; Río Omaiz			
moorei	LSUMZ	116479	Peru	San Martín	20 km by road NE Tarapoto on road to Yurimaguas	-6.43	-76.27	Google Earth
moorei	LSUMZ	116480	Peru	San Martín	20 km by road NE Tarapoto on road to Yurimaguas	-6.43	-76.27	Google Earth
moorei	LSUMZ	116481	Peru	San Martín	20 km by road NE Tarapoto on road to Yurimaguas	-6.43	-76.27	Google Earth
moorei	LSUMZ	116482	Peru	San Martín	20 km by road NE Tarapoto on road to Yurimaguas	-6.43	-76.27	Google Earth

Taxon	Coleção	Número de tombo	País	Estado	Local	Latitude	Longitude	Fonte de coordenadas
moorei	LSUMZ	116482	Peru	San Martín	20 km by road NE Tarapoto on road to Yurimaguas	-6.43	-76.27	Google Earth
moorei	LSUMZ	116483	Peru	San Martín	20 km by road NE Tarapoto on road to Yurimaguas	-6.43	-76.27	Google Earth
moorei	LSUMZ	116484	Peru	San Martín	20 km by road NE Tarapoto on road to Yurimaguas	-6.43	-76.27	Google Earth
moorei	LSUMZ	116485	Peru	San Martín	20 km by road NE Tarapoto on road to Yurimaguas	-6.43	-76.27	Google Earth
moorei	LSUMZ	116486	Peru	San Martín	20 km by road NE Tarapoto on road to Yurimaguas	-6.43	-76.27	Google Earth
moorei	LSUMZ	116487	Peru	San Martín	20 km by road NE Tarapoto on road to Yurimaguas	-6.43	-76.27	Google Earth
moorei	LSUMZ	116488	Peru	San Martín	28 km by road NE Tarapoto on road to Yurimaguas	-6.38	-76.28	Google Earth
moorei	LSUMZ	116489	Peru	San Martín	28 km by road NE Tarapoto on road to Yurimaguas	-6.38	-76.28	Google Earth
moorei	LSUMZ	116490	Peru	San Martín	28 km by road NE Tarapoto on road to Yurimaguas	-6.38	-76.28	Google Earth
moorei	LSUMZ	116491	Peru	San Martín	28 km by road NE Tarapoto on road to Yurimaguas	-6.38	-76.28	Google Earth
moorei	LSUMZ	84389	Peru	San Martín	50 rd. km W Rioja	-6.08	-77.4	Google Earth
moorei	ANSP	118210	Peru	San Martín	Moyobamba	-6.05	-76.97	Google Earth
moorei	AMNH	238865	Peru	Ucayali	Lagarto, Alto Ucayali	-10.6	-73.88	Wiley (2010)
moorei	AMNH	238866	Peru	Ucayali	Lagarto, Alto Ucayali	-10.6	-73.88	Wiley (2010)
moorei	AMNH	238867	Peru	Ucayali	Lagarto, Alto Ucayali	-10.6	-73.88	Wiley (2010)
moorei	AMNH	238868	Peru	Ucayali	Lagarto, Alto Ucayali	-10.6	-73.88	Wiley (2010)
moorei	AMNH	238869	Peru	Ucayali	Lagarto, Alto Ucayali	-10.6	-73.88	Wiley (2010)
moorei	AMNH	238870	Peru	Ucayali	Lagarto, Alto Ucayali	-10.6	-73.88	Wiley (2010)
moorei	MPEG	54159	Peru	Ucayali	Loreto, Rio Curanja, Balta	-10.13	-71.22	Wiley (2010)
moorei	LSUMZ	35158	Peru	Ucayali	Loreto; Rio Curanja, Balta	-10.13	-71.22	Wiley (2010)
moorei	LSUMZ	31300	Peru	Ucayali	Rio Curanja, Balta	-9.97	-70.97	Google Earth
moorei	LSUMZ	31301	Peru	Ucayali	Rio Curanja, Balta	-9.97	-70.97	Google Earth
moorei	LSUMZ	51662	Peru	Ucayali	Rio Curanja, Balta	-9.97	-70.97	Google Earth
moorei	LSUMZ	51663	Peru	Ucayali	Rio Curanja, Balta	-9.97	-70.97	Google Earth
moorei	LSUMZ	156224	Peru	Ucayali	SE, slope Cerro Tahuayo, ca. 65 km ENE Pucallpa	-8.08	-74	Google Earth
moorei	LSUMZ	156225	Peru	Ucayali	SE, slope Cerro Tahuayo, ca. 65 km ENE Pucallpa	-8.08	-74	Google Earth
moorei	LSUMZ	156226	Peru	Ucayali	SE, slope Cerro Tahuayo, ca. 65 km ENE Pucallpa	-8.08	-74	Google Earth
moorei	LSUMZ	156227	Peru	Ucayali	SE, slope Cerro Tahuayo, ca. 65 km ENE Pucallpa	-8.08	-74	Google Earth
moorei	LSUMZ	156228	Peru	Ucayali	SE, slope Cerro Tahuayo, ca. 65 km ENE Pucallpa	-8.08	-74	Google Earth
moorei	LSUMZ	156229	Peru	Ucayali	SE, slope Cerro Tahuayo, ca. 65 km ENE Pucallpa	-8.08	-74	Google Earth
moorei	LSUMZ	156230	Peru	Ucayali	SE, slope Cerro Tahuayo, ca. 65 km ENE Pucallpa	-8.08	-74	Google Earth
moorei	LSUMZ	156231	Peru	Ucayali	SE, slope Cerro Tahuayo, ca. 65 km ENE Pucallpa	-8.08	-74	Google Earth
moorei	LSUMZ	156232	Peru	Ucayali	SE, slope Cerro Tahuayo, ca. 65 km ENE Pucallpa	-8.08	-74	Google Earth
moorei	LSUMZ	156233	Peru	Ucayali	SE, slope Cerro Tahuayo, ca. 65 km ENE Pucallpa	-8.08	-74	Google Earth
moorei	LSUMZ	156234	Peru	Ucayali	W, bank Rio Shesha, ca. 65 km ENE Pucallpa	-8.08	-74	Google Earth
moorei	LSUMZ	156235	Peru	Ucayali	W, bank Rio Shesha, ca. 65 km ENE Pucallpa	-8.08	-74	Google Earth
moorei	LSUMZ	156236	Peru	Ucayali	W, bank Rio Shesha, ca. 65 km ENE Pucallpa	-8.08	-74	Google Earth
moorei	LSUMZ	156237	Peru	Ucayali	W, bank Rio Shesha, ca. 65 km ENE Pucallpa	-8.08	-74	Google Earth
moorei	LSUMZ	71298	Peru	Ucayali	Yarinacocha	-8.25	-74.72	Google Earth
moorei	AMNH	819881	Peru	Ucayali	Cordillera Vilcabamba 6 km. E. Luisiana	-12.65	-73.67	Wiley (2010)
moorei	ANSP	83079	Peru	Ucayali	Foz do rio Curaray	-2.36	-74.09	Wiley (2010)
moorei	ANSP	92655	Peru	Ucayali	Perene; Chanchamayo	-10.97	-75.22	Wiley (2010)
moorei	BMNH	s/t	Peru	Ucayali	Peruvian Amazon			
moorei	BMNH	s/t	Peru	Ucayali	Peruvian Amazon			
moorei	ANSP	83078	Peru	Ucayali	Puerto Indiana, Rio Amazonas	-3.5	-73.05	Wiley (2010)
moorei	BMNH	1888.7.25.217	Peru?	Ucayali	Pebas?	-5.38	-79.62	Wiley (2010)
moorei	COP	34239	Venezuela	Amazonas	Camp. La Cruz, Yavita-Pimichin	2.92	-67.5	Wiley (2010)
moorei	COP	34241	Venezuela	Amazonas	Camp. La Cruz, Yavita-Pimichin	2.92	-67.5	Wiley (2010)
moorei	COP	34242	Venezuela	Amazonas	Camp. La Cruz, Yavita-Pimichin	2.92	-67.5	Wiley (2010)
moorei	AMNH	431902	Venezuela	Amazonas	Rio Huaymia junct, R. Cassiquiare r.b.	2.02	-67.12	Wiley (2010)
moorei	AMNH	431897	Venezuela	Amazonas	Rio Huaymia junct, R. Cassiquiare r.b.	2.02	-67.12	Wiley (2010)
moorei	AMNH	431896	Venezuela	Amazonas	Rio Huaymia, junction with Rio Cassiquiare, R. bank	2.02	-67.12	Wiley (2010)
moorei	AMNH	431898	Venezuela	Amazonas	Rio Huaymia, junction with Rio Cassiquiare, R. bank	2.02	-67.12	Wiley (2010)
moorei	AMNH	431899	Venezuela	Amazonas	Rio Huaymia, junction with Rio Cassiquiare, R. bank	2.02	-67.12	Wiley (2010)
moorei	AMNH	431900	Venezuela	Amazonas	Rio Huaymia, junction with Rio Cassiquiare, R. bank	2.02	-67.12	Wiley (2010)
moorei	AMNH	431903	Venezuela	Amazonas	Rio Huaymia, junction with Rio Cassiquiare, R. bank	2.02	-67.12	Wiley (2010)
moorei	AMNH	431901	Venezuela	Bolivar	Terrain between R. Huaymia & R. Cassiquiare	2.02	-67.12	Wiley (2010)
moorei	MBML	1743	ND		(See original tag)			

Taxon	Coleção	Número de tombo	País	Estado	Local	Latitude	Longitude	Fonte de coordenadas
<i>moorei</i>	MNHN	1894621	ND		"Cayenne" [errore]			
<i>moorei</i>	MCZ	95862	ND		Bogotá skin			
<i>moorei</i>	RMNH	4935	ND		ND			
<i>moorei</i>	MNHN	1874106	ND					
<i>moorei</i>	AMNH	255269	ND					
<i>moorei</i>	AMNH	255270	ND					
<i>moorei</i>	AMNH	255272	ND					
<i>moorei</i>	AMNH	255273	ND					
<i>moorei</i>	AMNH	255274	ND					
<i>moorei</i>	AMNH	255275	ND					
<i>moorei</i>	AMNH	255276	ND					
<i>moorei</i>	AMNH	255277	ND					
<i>moorei</i>	AMNH	115812	ND					
<i>moorei</i>	AMNH	115813	ND					
<i>moorei</i>	AMNH	115814	ND					
<i>moorei</i>	AMNH	37094	ND					
<i>moorei</i>	AMNH	115815	ND					
<i>muelleri</i>	MZUSP	78747	Brasil	Maranhão	Açailândia, Horto Pompeia	-4,89	-47,3	
<i>muelleri</i>	MZUSP	78748	Brasil	Maranhão	Açailândia, Horto Pompeia	-4,89	-47,3	
<i>muelleri</i>	MPEG	37405	Brasil	Maranhão	Buriticupu, Floresta da Companhia Vale do Rio Doce	-4,25	-46,53	
<i>muelleri</i>	MPEG	37406	Brasil	Maranhão	Buriticupu, Floresta da Companhia Vale do Rio Doce	-4,25	-46,53	
<i>muelleri</i>	MZUSP	81244	Brasil	Maranhão	Fazenda Itabaiana, Açailândia	-5,08	-47,59	
<i>muelleri</i>	MZUSP	81245	Brasil	Maranhão	Fazenda Itabaiana, Açailândia	-5,08	-47,59	
<i>muelleri</i>	MZUSP	81246	Brasil	Maranhão	Fazenda Itabaiana, Açailândia	-5,08	-47,59	
<i>muelleri</i>	MPEG	38572	Brasil	Maranhão	Reserva Indígena Alto Turiaçu, Aldeia Zé Gurupi	-2,98	-45,77	
<i>muelleri</i>	MPEG	38573	Brasil	Maranhão	Reserva Indígena Alto Turiaçu, Aldeia Zé Gurupi	-2,98	-45,77	
<i>muelleri</i>	MPEG	38574	Brasil	Maranhão	Reserva Indígena Alto Turiaçu, Aldeia Zé Gurupi	-2,98	-45,77	
<i>muelleri</i>	MPEG	36883	Brasil	Maranhão	Rio Gurupi, Carutapera, Fazenda Santa Bárbara	-3,05	-46,63	
<i>muelleri</i>	MPEG	36884	Brasil	Maranhão	Rio Gurupi, Carutapera, Fazenda Santa Bárbara	-3,05	-46,63	
<i>muelleri</i>	MPEG	36885	Brasil	Maranhão	Rio Gurupi, Carutapera, Fazenda Santa Bárbara	-3,05	-46,63	
<i>muelleri</i>	MPEG	38436	Brasil	Maranhão	Rio Itinga, Açailândia, BR 010 Km 21, Fazenda Cobrás	-4,05	-47,45	
<i>muelleri</i>	MPEG	38437	Brasil	Maranhão	Rio Itinga, Açailândia, BR 010 Km 21, Fazenda Cobrás	-4,05	-47,45	
<i>muelleri</i>	MPEG	38438	Brasil	Maranhão	Rio Itinga, Açailândia, BR 010 Km 21, Fazenda Cobrás	-4,05	-47,45	
<i>muelleri</i>	MPEG	38439	Brasil	Maranhão	Rio Itinga, Açailândia, BR 010 Km 21, Fazenda Cobrás	-4,05	-47,45	
<i>muelleri</i>	MPEG	38440	Brasil	Maranhão	Rio Itinga, Açailândia, BR 010 Km 21, Fazenda Cobrás	-4,05	-47,45	
<i>muelleri</i>	MPEG	34946	Brasil	Maranhão	Turuaçu, Rio Maracaçumé/Rio Panuá, Bom Jesus da Mata	-2,37	-45,97	
<i>muelleri</i>	MPEG	34947	Brasil	Maranhão	Turuaçu, Rio Maracaçumé/Rio Panuá, Bom Jesus da Mata	-2,37	-45,97	
<i>muelleri</i>	MZUSP	82964	Brasil	Mato Grosso	Faz. Iracema, Cláudia	-11,52	-54,89	ctdvi1 (IBGE)
<i>muelleri</i>	MPEG	33540	Brasil	Mato Grosso	Rio Peixoto de Azevedo, Fazenda São José	-10,17	-54,83	
<i>muelleri</i>	MPEG	51312	Brasil	Mato Grosso	Rio Teles Pires, Alta Floresta, Reserva Florestal Cristalino	-9,7	-55,92	
<i>muelleri</i>	MPEG	51313	Brasil	Mato Grosso	Rio Teles Pires, Alta Floresta, Reserva Florestal Cristalino	-9,7	-55,92	
<i>muelleri</i>	MPEG	51314	Brasil	Mato Grosso	Rio Teles Pires, Alta Floresta, Reserva Florestal Cristalino	-9,7	-55,92	
<i>muelleri</i>	MPEG	51315	Brasil	Mato Grosso	Rio Teles Pires, Alta Floresta, Reserva Florestal Cristalino	-9,7	-55,92	
<i>muelleri</i>	MPEG	51316	Brasil	Mato Grosso	Rio Teles Pires, Alta Floresta, Reserva Florestal Cristalino	-9,7	-55,92	
<i>muelleri</i>	MPEG	51317	Brasil	Mato Grosso	Rio Teles Pires, Alta Floresta, Reserva Florestal Cristalino	-9,7	-55,92	
<i>muelleri</i>	MZUSP	88402	Brasil	Mato Grosso	Sinop	-11,61	-55,68	
<i>muelleri</i>	MZUSP	78137	Brasil	Mato Grosso	Vila Rica, Faz. Ipê	-10	-51,1	
<i>muelleri</i>	MZUSP	78138	Brasil	Mato Grosso	Vila Rica, Faz. Ipê	-10	-51,1	
<i>muelleri</i>	ZMB	20086	Brasil	Pará	"Pará"			
<i>muelleri</i>	MNRJ	40691	Brasil	Pará	Água Preta - Utinga, Belém	-1,45	-48,48	
<i>muelleri</i>	MNRJ	40692	Brasil	Pará	Água Preta - Utinga, Belém	-1,45	-48,48	
<i>muelleri</i>	MNRJ	40693	Brasil	Pará	Água Preta - Utinga, Belém	-1,45	-48,48	
<i>muelleri</i>	USNM	572520	Brasil	Pará	Altamira, 52 km SSW, E Bank Rio Xingu	-3,65	-52,37	
<i>muelleri</i>	ZMB	311697	Brasil	Pará	Ananindeua	-1,37	-48,38	
<i>muelleri</i>	AMNH	285942	Brasil	Pará	Aramanay, Rio Tapajoz	-2,42	-54,68	
<i>muelleri</i>	ZMB	311696	Brasil	Pará	Baião, [rio] Tocantins	-2,68	-49,68	
<i>muelleri</i>	MPEG	61177	Brasil	Pará	Barcarena	-1,57	-48,75	
<i>muelleri</i>	MPEG	61178	Brasil	Pará	Barcarena	-1,57	-48,75	

Taxon	Coleção	Número de ombo	País	Estado	Local	Latitude	Longitude	Fonte de coordenadas
<i>muelleri</i>	MCZ	173639	Brasil	Pará	Belem, Bosque	-1,45	-48,48	
<i>muelleri</i>	USNM	513066	Brasil	Pará	Belem, IAN Station A, Net 12	-1,45	-48,48	
<i>muelleri</i>	USNM	513060	Brasil	Pará	Belem, IAN Sin a	-1,45	-48,48	
<i>muelleri</i>	USNM	513061	Brasil	Pará	Belem, IAN Sin a	-1,45	-48,48	
<i>muelleri</i>	USNM	513067	Brasil	Pará	Belem, IAN Sin a	-1,45	-48,48	
<i>muelleri</i>	USNM	513071	Brasil	Pará	Belem, IAN Sin a, Net 14	-1,45	-48,48	
<i>muelleri</i>	USNM	513070	Brasil	Pará	Belem, IAN Sin a, Net 16	-1,45	-48,48	
<i>muelleri</i>	USNM	513065	Brasil	Pará	Belem, IAN Sin a, Net 20	-1,45	-48,48	
<i>muelleri</i>	USNM	513081	Brasil	Pará	Belem, IAN Sin a, Net 24	-1,45	-48,48	
<i>muelleri</i>	USNM	513079	Brasil	Pará	Belem, IAN Trail B, Net B-1	-1,45	-48,48	
<i>muelleri</i>	USNM	513077	Brasil	Pará	Belem, IAN Trail B, Net B-2	-1,45	-48,48	
<i>muelleri</i>	USNM	513073	Brasil	Pará	Belem, IAN Trail B, Net B-9	-1,45	-48,48	
<i>muelleri</i>	USNM	513059	Brasil	Pará	Belem, IAN Sin a	-1,45	-48,48	
<i>muelleri</i>	USNM	513912	Brasil	Pará	Belem, IAN Sin a	-1,45	-48,48	
<i>muelleri</i>	USNM	513913	Brasil	Pará	Belem, IAN Sin a	-1,45	-48,48	
<i>muelleri</i>	USNM	513914	Brasil	Pará	Belem, IAN Sin a	-1,45	-48,48	
<i>muelleri</i>	USNM	513915	Brasil	Pará	Belem, IAN Sin a	-1,45	-48,48	
<i>muelleri</i>	USNM	513916	Brasil	Pará	Belem, IAN Sin a	-1,45	-48,48	
<i>muelleri</i>	USNM	513917	Brasil	Pará	Belem, IAN Sin a	-1,45	-48,48	
<i>muelleri</i>	USNM	513918	Brasil	Pará	Belem, IAN Sin a	-1,45	-48,48	
<i>muelleri</i>	USNM	513919	Brasil	Pará	Belem, IAN Sin a	-1,45	-48,48	
<i>muelleri</i>	USNM	513920	Brasil	Pará	Belem, IAN Sin a	-1,45	-48,48	
<i>muelleri</i>	USNM	513921	Brasil	Pará	Belem, IAN Sin a	-1,45	-48,48	
<i>muelleri</i>	USNM	513922	Brasil	Pará	Belem, IAN Sin a	-1,45	-48,48	
<i>muelleri</i>	USNM	513923	Brasil	Pará	Belem, IAN Sin a	-1,45	-48,48	
<i>muelleri</i>	USNM	513924	Brasil	Pará	Belem, IAN Sin a	-1,45	-48,48	
<i>muelleri</i>	USNM	513925	Brasil	Pará	Belem, IAN Sin a	-1,45	-48,48	
<i>muelleri</i>	USNM	513926	Brasil	Pará	Belem, IAN Sin a	-1,45	-48,48	
<i>muelleri</i>	USNM	513927	Brasil	Pará	Belem, IAN Sin a	-1,45	-48,48	
<i>muelleri</i>	USNM	513928	Brasil	Pará	Belem, IAN Sin a	-1,45	-48,48	
<i>muelleri</i>	USNM	513929	Brasil	Pará	Belem, IAN Sin a	-1,45	-48,48	
<i>muelleri</i>	USNM	513930	Brasil	Pará	Belem, IAN Sin a	-1,45	-48,48	
<i>muelleri</i>	USNM	513931	Brasil	Pará	Belem, IAN Sin a	-1,45	-48,48	
<i>muelleri</i>	USNM	513932	Brasil	Pará	Belem, IAN Sin a	-1,45	-48,48	
<i>muelleri</i>	USNM	513933	Brasil	Pará	Belem, IAN Sin a	-1,45	-48,48	
<i>muelleri</i>	USNM	513934	Brasil	Pará	Belem, IAN Sin a	-1,45	-48,48	
<i>muelleri</i>	USNM	513935	Brasil	Pará	Belem, IAN Sin a	-1,45	-48,48	
<i>muelleri</i>	USNM	513936	Brasil	Pará	Belem, IAN Sin a	-1,45	-48,48	
<i>muelleri</i>	USNM	513062	Brasil	Pará	Belem, IAN Sin a, Net 12	-1,45	-48,48	
<i>muelleri</i>	USNM	513064	Brasil	Pará	Belem, IAN Sin a, Net 12	-1,45	-48,48	
<i>muelleri</i>	USNM	513068	Brasil	Pará	Belem, IAN Sin a, Net 15	-1,45	-48,48	
<i>muelleri</i>	USNM	513069	Brasil	Pará	Belem, IAN Sin a, Net 18	-1,45	-48,48	
<i>muelleri</i>	USNM	513080	Brasil	Pará	Belem, IAN Sin a, Net 24	-1,45	-48,48	
<i>muelleri</i>	USNM	513072	Brasil	Pará	Belem, IAN Sin a, Net 9	-1,45	-48,48	
<i>muelleri</i>	USNM	513083	Brasil	Pará	Belem, IAN Trail B Net B-18	-1,45	-48,48	
<i>muelleri</i>	USNM	513082	Brasil	Pará	Belem, IAN Trail B Net B-5	-1,45	-48,48	
<i>muelleri</i>	USNM	513074	Brasil	Pará	Belem, IAN Trail B, Net B-5	-1,45	-48,48	
<i>muelleri</i>	USNM	513075	Brasil	Pará	Belem, IAN Trail B, Net B-7	-1,45	-48,48	
<i>muelleri</i>	USNM	513076	Brasil	Pará	Belem, IAN Trail B, Net B-7	-1,45	-48,48	
<i>muelleri</i>	USNM	513078	Brasil	Pará	Belem, IAN Trail B, Net B-8	-1,45	-48,48	
<i>muelleri</i>	FMNH	295555	Brasil	Pará	Belem, Igarapé Aura	-1,45	-48,48	
<i>muelleri</i>	FMNH	295556	Brasil	Pará	Belem, Igarapé Aura	-1,45	-48,48	
<i>muelleri</i>	FMNH	295557	Brasil	Pará	Belem, Igarapé Aura	-1,45	-48,48	
<i>muelleri</i>	FMNH	295558	Brasil	Pará	Belem, Igarapé Aura	-1,45	-48,48	
<i>muelleri</i>	MPEG	20823	Brasil	Pará	Belem, Instituto Agronômico do Norte (= EMBRAPA)	-1,45	-48,48	
<i>muelleri</i>	MPEG	24865	Brasil	Pará	Belem, Instituto Agronômico do Norte (= EMBRAPA)	-1,45	-48,48	
<i>muelleri</i>	MPEG	24866	Brasil	Pará	Belem, Instituto Agronômico do Norte (= EMBRAPA)	-1,45	-48,48	
<i>muelleri</i>	MPEG	26052	Brasil	Pará	Belem, Instituto Agronômico do Norte (= EMBRAPA), Igarapé Aurá	-1,45	-48,48	



Taxon	Coleção	Número de tombo	País	Estado	Local	Latitude	Longitude	Fonte de coordenadas
muelleri	MPEG	26064	Brasil	Pará	Belém, Instituto Agronômico do Norte (= EMBRAPA), Igarapé Aurá	-1,45	-48,48	
muelleri	MPEG	26144	Brasil	Pará	Belém, Instituto Agronômico do Norte (= EMBRAPA), Igarapé Aurá	-1,45	-48,48	
muelleri	MPEG	26152	Brasil	Pará	Belém, Instituto Agronômico do Norte (= EMBRAPA), Igarapé Aurá	-1,45	-48,48	
muelleri	MPEG	26305	Brasil	Pará	Belém, Instituto Agronômico do Norte (= EMBRAPA), Igarapé Aurá	-1,45	-48,48	
muelleri	MPEG	26306	Brasil	Pará	Belém, Instituto Agronômico do Norte (= EMBRAPA), Igarapé Aurá	-1,45	-48,48	
muelleri	MPEG	26894	Brasil	Pará	Belém, Instituto Agronômico do Norte (= EMBRAPA), Igarapé Aurá	-1,45	-48,48	
muelleri	MPEG	26895	Brasil	Pará	Belém, Instituto Agronômico do Norte (= EMBRAPA), Igarapé Aurá	-1,45	-48,48	
muelleri	MPEG	26896	Brasil	Pará	Belém, Instituto Agronômico do Norte (= EMBRAPA), Igarapé Aurá	-1,45	-48,48	
muelleri	MPEG	26897	Brasil	Pará	Belém, Instituto Agronômico do Norte (= EMBRAPA), Igarapé Aurá	-1,45	-48,48	
muelleri	MPEG	26898	Brasil	Pará	Belém, Instituto Agronômico do Norte (= EMBRAPA), Igarapé Aurá	-1,45	-48,48	
muelleri	MPEG	27645	Brasil	Pará	Belém, Instituto Agronômico do Norte (= EMBRAPA), Igarapé Aurá	-1,45	-48,48	
muelleri	MPEG	27836	Brasil	Pará	Belém, Instituto Agronômico do Norte (= EMBRAPA), Igarapé Aurá	-1,45	-48,48	
muelleri	MPEG	27837	Brasil	Pará	Belém, Instituto Agronômico do Norte (= EMBRAPA), Igarapé Aurá	-1,45	-48,48	
muelleri	MPEG	27838	Brasil	Pará	Belém, Instituto Agronômico do Norte (= EMBRAPA), Igarapé Aurá	-1,45	-48,48	
muelleri	FMNH	63316	Brasil	Pará	Belém, Utinga	-1,45	-48,48	
muelleri	CMNH	69497	Brasil	Pará	Benevides	-1,37	-48,25	
muelleri	MCZ	173640	Brasil	Pará	Buenos Ayres, Rio Acara	-1,92	-48,18	
muelleri	MCZ	173641	Brasil	Pará	Buenos Ayres, Rio Acara	-1,92	-48,18	
muelleri	MPEG	33117	Brasil	Pará	Bujaru km 25	-1,52	-48,02	
muelleri	MZUSP	s/t	Brasil	Pará	Canã dos Carajás, Faz. São Luís	-6,38	-49,99	
muelleri	MZUSP	44108	Brasil	Pará	Capim, BR-014, km 93	-1,68	-47,78	
muelleri	MZUSP	44109	Brasil	Pará	Capim, BR-014, km 93	-1,68	-47,78	
muelleri	MZUSP	44110	Brasil	Pará	Capim, BR-014, km 93	-1,68	-47,78	
muelleri	MPEG	31908	Brasil	Pará	Capitão Poço, Igarapé Castanho, 12 km da Vila Arauaí	-1,13	-47,02	
muelleri	CMNH	74471	Brasil	Pará	Colônia do Mojuí, Rio Curuá	-2,69	-54,66	Google Earth
muelleri	CMNH	74606	Brasil	Pará	Colônia do Mojuí, Rio Curuá	-2,69	-54,66	Google Earth
muelleri	CMNH	74715	Brasil	Pará	Colônia do Mojuí, Rio Curuá	-2,69	-54,66	Google Earth
muelleri	MNRJ	18006	Brasil	Pará	Conceição, Rio Moju	-3,83	-49,42	Vanzolini (1992)
muelleri	MNRJ	40694	Brasil	Pará	Estrada Belém - Mosqueiro Km 50, Belém [= Sta. Bárbara do Pará]	-1,2	-48,3	
muelleri	MNRJ	40695	Brasil	Pará	Estrada Belém - Mosqueiro Km 50, Belém [= Sta. Bárbara do Pará]	-1,2	-48,3	
muelleri	MNRJ	18005	Brasil	Pará	Fazenda Vaicajó, Cameta, Tocantins	-2,25	-49,5	
muelleri	MNRJ	40683	Brasil	Pará	Fazenda Velha, I. A. N., Belém	-1,45	-48,48	
muelleri	MZUSP	46505	Brasil	Pará	Fordlândia, rio Tapajós	-3,67	-55,5	
muelleri	MPEG	32425	Brasil	Pará	Igarapé Pedral, afluente direito Rio Guamá, Ourém	-1,55	-47,1	
muelleri	MPEG	32073	Brasil	Pará	Igarapé Pedral, afluente direito Rio Guamá, Ourém, km 24, Sítio Fé em Deus	-1,55	-47,1	
muelleri	ZSM	101438	Brasil	Pará	Iptinga	-2	-48,23	
muelleri	MZUSP	81865	Brasil	Pará	Jacareacanga, marg. dir. rio Teles Pires	-9,31	-56,78	
muelleri	MZUSP	87371	Brasil	Pará	Jacareacanga, marg. dir. rio Teles Pires	-9,31	-56,78	
muelleri	MZUSP	87372	Brasil	Pará	Jacareacanga, marg. dir. rio Teles Pires	-9,31	-56,78	
muelleri	MZUSP	87373	Brasil	Pará	Jacareacanga, marg. dir. rio Teles Pires	-9,31	-56,78	
muelleri	MZUSP	87374	Brasil	Pará	Jacareacanga, marg. dir. rio Teles Pires	-9,32	-56,78	
muelleri	MZUSP	87375	Brasil	Pará	Jacareacanga, marg. dir. rio Teles Pires	-9,24	-56,79	
muelleri	MZUSP	87376	Brasil	Pará	Jacareacanga, marg. dir. rio Teles Pires	-9,23	-57	
muelleri	MZUSP	87377	Brasil	Pará	Jacareacanga, marg. dir. rio Teles Pires	-9,32	-56,78	
muelleri	MZUSP	87378	Brasil	Pará	Jacareacanga, marg. dir. rio Teles Pires	-9,32	-56,78	
muelleri	MZUSP	87379	Brasil	Pará	Jacareacanga, marg. dir. rio Teles Pires	-9,31	-56,78	
muelleri	MZUSP	87380	Brasil	Pará	Jacareacanga, marg. dir. rio Teles Pires	-9,24	-56,79	
muelleri	MPEG	53981	Brasil	Pará	Marajó, Anajás, Rio Anajás-Mirim, Pau-de-Rosa	-1,12	-49,57	
muelleri	MPEG	53982	Brasil	Pará	Marajó, Anajás, Rio Anajás-Mirim, Pau-de-Rosa	-1,12	-49,57	
muelleri	MPEG	41753	Brasil	Pará	Marajó, Breves, estrada Breves/Anajás, km 18	-1,58	-50,42	
muelleri	MPEG	41754	Brasil	Pará	Marajó, Breves, estrada Breves/Anajás, km 18	-1,58	-50,42	
muelleri	MPEG	41755	Brasil	Pará	Marajó, Breves, estrada Breves/Anajás, km 18	-1,58	-50,42	
muelleri	MPEG	41756	Brasil	Pará	Marajó, Breves, estrada Breves/Anajás, km 18	-1,58	-50,42	
muelleri	MPEG	41757	Brasil	Pará	Marajó, Breves, estrada Breves/Anajás, km 18	-1,58	-50,42	
muelleri	MPEG	41614	Brasil	Pará	Marajó, Breves, rio Caruaca, Sítio Castanhal	-1,5	-50,35	
muelleri	MPEG	41615	Brasil	Pará	Marajó, Breves, rio Caruaca, Sítio Castanhal	-1,5	-50,35	
muelleri	MPEG	61079	Brasil	Pará	Marajó, Breves, Sítio do Waldir	-1,57	-50,38	

Taxon	Coleção	Número de tombo	País	Estado	Local	Latitude	Longitude	Fonte de coordenadas
muelleri	MZUSP	65142	Brasil	Pará	margem dir. Xingu	-3,65	-52,37	
muelleri	MZUSP	65143	Brasil	Pará	margem dir. Xingu	-3,65	-52,37	
muelleri	MZUSP	65144	Brasil	Pará	margem dir. Xingu	-3,65	-52,37	
muelleri	MZUSP	65145	Brasil	Pará	margem dir. Xingu	-3,65	-52,37	
muelleri	MNRJ	40699	Brasil	Pará	Marituba	-1,37	-48,33	
muelleri	MPEG	25220	Brasil	Pará	Marituba, Fazenda Oriboca	-1,37	-48,33	
muelleri	MPEG	25384	Brasil	Pará	Marituba, Fazenda Oriboca	-1,37	-48,33	
muelleri	MPEG	25459	Brasil	Pará	Marituba, Fazenda Oriboca	-1,37	-48,33	
muelleri	MPEG	52820	Brasil	Pará	Melgaço, Caxiuana, Estação Científica Ferreira Penna	-1,73	-51,45	
muelleri	MPEG	52821	Brasil	Pará	Melgaço, Caxiuana, Estação Científica Ferreira Penna	-1,73	-51,45	
muelleri	MPEG	53706	Brasil	Pará	Melgaço, Caxiuana, Estação Científica Ferreira Penna	-1,73	-51,45	
muelleri	CMNH	77619	Brasil	Pará	Mirituba, rio Tapajós, margem direita	-4,27	-55,9	
muelleri	ZMB	311695	Brasil	Pará	Mocajutuba	-1,45	-48,48	
muelleri	MZUSP	16129	Brasil	Pará	Murutucu	-1,45	-48,48	
muelleri	MZUSP	16130	Brasil	Pará	Murutucu	-1,45	-48,48	
muelleri	MZUSP	16131	Brasil	Pará	Murutucu	-1,45	-48,48	
muelleri	MZUSP	36583	Brasil	Pará	Murutucu	-1,45	-48,48	
muelleri	MNRJ	40696	Brasil	Pará	Oriboca, Ananindeua, Belém	-1,45	-48,48	
muelleri	MNRJ	40697	Brasil	Pará	Oriboca, Ananindeua, Belém	-1,45	-48,48	
muelleri	USNM	120961	Brasil	Pará	Para (= Belém)	-1,45	-48,48	
muelleri	MPEG	50979	Brasil	Pará	Peixe Boi, Fazenda Monte Verde	-1,2	-47,3	
muelleri	ZSM	101238	Brasil	Pará	Peixe-Boi	-1,2	-47,3	
muelleri	MPEG	61677	Brasil	Pará	Portel, FLONA do Caxiuana, Plot PPBIO	-1,95	-51,6	
muelleri	MPEG	61678	Brasil	Pará	Portel, FLONA do Caxiuana, Plot PPBIO	-1,95	-51,6	
muelleri	MPEG	61679	Brasil	Pará	Portel, FLONA do Caxiuana, Plot PPBIO	-1,95	-51,6	
muelleri	MPEG	61680	Brasil	Pará	Portel, FLONA do Caxiuana, Plot PPBIO	-1,95	-51,6	
muelleri	AMNH	478912	Brasil	Pará	Prata near Para (=Belém)	-1,33	-47,62	
muelleri	AMNH	478913	Brasil	Pará	Prata near Para (=Belém)	-1,33	-47,62	
muelleri	MPEG	26073	Brasil	Pará	Rio Acurá-Mirim, margem esquerda, Tomé-Açu, Massaranduba	-2,42	-48,15	
muelleri	MPEG	26074	Brasil	Pará	Rio Acurá-Mirim, margem esquerda, Tomé-Açu, Massaranduba	-2,42	-48,15	
muelleri	MPEG	26075	Brasil	Pará	Rio Acurá-Mirim, margem esquerda, Tomé-Açu, Massaranduba	-2,42	-48,15	
muelleri	MPEG	26076	Brasil	Pará	Rio Acurá-Mirim, margem esquerda, Tomé-Açu, Massaranduba	-2,42	-48,15	
muelleri	MPEG	35453	Brasil	Pará	Rio Acurá-Mirim, margem esquerda, Tomé-Açu, Massaranduba	-2,42	-48,15	
muelleri	ANSP	80404	Brasil	Pará	Rio Fresco, afluente direito Rio Xingu, Gorotire	-7,68	-51,12	
muelleri	MPEG	2908	Brasil	Pará	Rio Inhangay	-1,45	-48,02	
muelleri	MPEG	37971	Brasil	Pará	Rio Moju	-1,87	-48,75	
muelleri	MPEG	37972	Brasil	Pará	Rio Sororó, Marabá, Reserva da CVRD	-5,58	-47,2	
muelleri	MPEG	37973	Brasil	Pará	Rio Sororó, Marabá, Reserva da CVRD	-5,58	-47,2	
muelleri	MPEG	35717	Brasil	Pará	Rio Tocantins, margem direita, Canoal	-4,15	-49,65	
muelleri	MPEG	36221	Brasil	Pará	Rio Tocantins, margem direita, Tucuruí, Jacundazinho	-3,7	-49,7	
muelleri	MPEG	35908	Brasil	Pará	Rio Tocantins, margem esquerda, Jacundá	-4,6	-49,45	
muelleri	MPEG	35910	Brasil	Pará	Rio Tocantins, margem esquerda, Jacundá	-4,6	-49,45	
muelleri	MPEG	32726	Brasil	Pará	Rio Tocantins, margem esquerda, Sítio Calandriní, Tucuruí	-4,35	-49,57	
muelleri	MPEG	35634	Brasil	Pará	Rio Tocantins, margem esquerda, Tucuruí, Cocal	-4	-49,7	
muelleri	MPEG	35635	Brasil	Pará	Rio Tocantins, margem esquerda, Tucuruí, Cocal	-4	-49,7	
muelleri	MPEG	35636	Brasil	Pará	Rio Tocantins, margem esquerda, Tucuruí, Cocal	-4	-49,7	
muelleri	MPEG	37001	Brasil	Pará	Rio Tocantins, Tucuruí	-3,83	-49,75	
muelleri	MPEG	36222	Brasil	Pará	Rio Tocantins, Tucuruí, Vale do Caraipe	-3,83	-49,73	
muelleri	MPEG	36223	Brasil	Pará	Rio Tocantins, Tucuruí, Vale do Caraipe	-3,83	-49,73	
muelleri	MPEG	36224	Brasil	Pará	Rio Tocantins, Tucuruí, Vale do Caraipe	-3,83	-49,73	
muelleri	MPEG	55597	Brasil	Pará	Rio Xingu, margem direita, Senador José Porfírio	-3,53	-51,73	
muelleri	MPEG	55598	Brasil	Pará	Rio Xingu, margem direita, Senador José Porfírio	-3,53	-51,73	
muelleri	MPEG	55599	Brasil	Pará	Rio Xingu, margem direita, Senador José Porfírio	-3,53	-51,73	
muelleri	MPEG	55872	Brasil	Pará	Rio Xingu, margem direita, Senador José Porfírio	-1,22	-48,25	
muelleri	MPEG	60413	Brasil	Pará	Santa Bárbara do Pará, Fazenda Morelândia 6 km N	-1,2	-48,3	
muelleri	MPEG	60414	Brasil	Pará	Santa Bárbara do Pará, Parque Ecológico GUNMA	-1,2	-48,3	
muelleri	MPEG	60415	Brasil	Pará	Santa Bárbara do Pará, Parque Ecológico GUNMA	-1,2	-48,3	
muelleri	MPEG	62255	Brasil	Pará	Santa Bárbara do Pará, Parque Ecológico GUNMA	-1,2	-48,3	

Taxon	Coleção	Número de tombo	País	Estado	Local	Latitude	Longitude	Fonte de coordenadas
<i>muelleri</i>	ZMB	311694	Brasil	Pará	Santa Isabel	-1,27	-48,18	
<i>muelleri</i>	MNRJ	18003	Brasil	Pará	Santa Isabel, EFB	-1,27	-48,18	
<i>muelleri</i>	MNRJ	18004	Brasil	Pará	Santa Isabel, EFB	-1,27	-48,18	
<i>muelleri</i>	MZUSP	88060	Brasil	Pará	Santana do Araguaia, Faz. Fartura	-9,62	-50,52	
<i>muelleri</i>	MZUSP	82011	Brasil	Pará	Santana do Araguaia, Faz. Fartura	-9,78	-50,42	
<i>muelleri</i>	MZUSP	89904	Brasil	Pará	Santana do Araguaia, Faz. Fartura	-9,77	-50,43	
<i>muelleri</i>	MPEG	48534	Brasil	Pará	Santana do Araguaia, Fazenda Barra das Princesas	-9,3	-50,1	
<i>muelleri</i>	MPEG	48535	Brasil	Pará	Santana do Araguaia, Fazenda Fartura	-9,3	-50,1	
<i>muelleri</i>	MPEG	48536	Brasil	Pará	Santana do Araguaia, Fazenda Fartura	-9,3	-50,1	
<i>muelleri</i>	MPEG	48537	Brasil	Pará	Santana do Araguaia, Fazenda Fartura	-9,3	-50,1	
<i>muelleri</i>	MPEG	49270	Brasil	Pará	Santarém Novo, Fazenda Iahuru	-0,9	-47,4	
<i>muelleri</i>	MNRJ	18001	Brasil	Pará	Santo Antônio Do Prata	-1,3	-47,6	Vanzolini (1992)
<i>muelleri</i>	MNRJ	18002	Brasil	Pará	Santo Antônio Do Prata	-1,3	-47,6	Vanzolini (1992)
<i>muelleri</i>	MPEG	52354	Brasil	Pará	São Geraldo do Araguaia, Serra das Andorinhas	-6,32	-48,57	
<i>muelleri</i>	MPEG	52356	Brasil	Pará	São Geraldo do Araguaia, Serra das Andorinhas	-6,32	-48,57	
<i>muelleri</i>	MPEG	52355	Brasil	Pará	São Geraldo do Araguaia, [garapé Sucupira]	-6,32	-48,57	
<i>muelleri</i>	MPEG	53737	Brasil	Pará	Serra dos Carajás (Projeto Salobo)	-5,8	-50,52	
<i>muelleri</i>	MPEG	36723	Brasil	Pará	Serra dos Carajás, Serra Norte N1 (Área de Ferro)	-6	-50,27	
<i>muelleri</i>	MPEG	36373	Brasil	Pará	Serra dos Carajás, Serra Norte N5	-6,15	-50,4	
<i>muelleri</i>	MPEG	38140	Brasil	Pará	Serra dos Carajás, Serra Norte, Pojuca (Mina de Cobre)	-5,9	-50,05	
<i>muelleri</i>	MPEG	38141	Brasil	Pará	Serra dos Carajás, Serra Norte, Pojuca (Mina de Cobre)	-5,9	-50,05	
<i>muelleri</i>	MPEG	38267	Brasil	Pará	Serra dos Carajás, Serra Norte, Pojuca (Mina de Cobre)	-5,9	-50,05	
<i>muelleri</i>	MPEG	38268	Brasil	Pará	Serra dos Carajás, Serra Norte, Pojuca (Mina de Cobre)	-5,9	-50,05	
<i>muelleri</i>	MPEG	38269	Brasil	Pará	Serra dos Carajás, Serra Norte, Pojuca (Mina de Cobre)	-5,9	-50,05	
<i>muelleri</i>	MPEG	38270	Brasil	Pará	Serra dos Carajás, Serra Norte, Pojuca (Mina de Cobre)	-5,9	-50,05	
<i>muelleri</i>	MZUSP	77178	Brasil	Pará	Serra dos Carajás, Serra Norte, Pojuca (Mina de Cobre)	-5,9	-50,05	
<i>muelleri</i>	MZUSP	77179	Brasil	Pará	Taiândia, Faz. Agropalma	-2,52	-48,87	
<i>muelleri</i>	MZUSP	77180	Brasil	Pará	Taiândia, Faz. Agropalma	-2,52	-48,87	
<i>muelleri</i>	MZUSP	77181	Brasil	Pará	Taiândia, Faz. Agropalma	-2,52	-48,87	
<i>muelleri</i>	MZUSP	77182	Brasil	Pará	Taiândia, Faz. Agropalma	-2,52	-48,87	
<i>muelleri</i>	MZUSP	77183	Brasil	Pará	Taiândia, Faz. Agropalma	-2,52	-48,87	
<i>muelleri</i>	MZUSP	77184	Brasil	Pará	Taiândia, Faz. Agropalma	-2,52	-48,87	
<i>muelleri</i>	MZUSP	77185	Brasil	Pará	Taiândia, Faz. Agropalma	-2,52	-48,87	
<i>muelleri</i>	MZUSP	77186	Brasil	Pará	Taiândia, Faz. Agropalma	-2,52	-48,87	
<i>muelleri</i>	MZUSP	77187	Brasil	Pará	Taiândia, Faz. Agropalma	-2,52	-48,87	
<i>muelleri</i>	MZUSP	77188	Brasil	Pará	Taiândia, Faz. Agropalma	-2,52	-48,87	
<i>muelleri</i>	MZUSP	77189	Brasil	Pará	Taiândia, Faz. Agropalma	-2,52	-48,87	
<i>muelleri</i>	MZUSP	77190	Brasil	Pará	Taiândia, Faz. Agropalma	-2,52	-48,87	
<i>muelleri</i>	MZUSP	77191	Brasil	Pará	Taiândia, Faz. Agropalma	-2,52	-48,87	
<i>muelleri</i>	MZUSP	77192	Brasil	Pará	Taiândia, Faz. Agropalma	-2,52	-48,87	
<i>muelleri</i>	MZUSP	77193	Brasil	Pará	Taiândia, Faz. Agropalma	-2,52	-48,87	
<i>muelleri</i>	MZUSP	77194	Brasil	Pará	Taiândia, Faz. Agropalma	-2,52	-48,87	
<i>muelleri</i>	MNRJ	18007	Brasil	Pará	Tanaquará, Matas do Benjamin	-1,33	-48,43	
<i>muelleri</i>	MCZ	173636	Brasil	Pará	Tauary, Rio Tapajoz	-3,08	-55,1	
<i>muelleri</i>	MZUSP	83567	Brasil	Pará	Terra Preta, marg. eq. Xingu, Porto de Moz	-2,19	-52,29	
<i>muelleri</i>	MPEG	51946	Brasil	Pará	Tomé-Açu, Roda D'Água	-2,42	-48,15	
<i>muelleri</i>	MZUSP	36394	Brasil	Pará	Utinga	-1,45	-48,48	
<i>muelleri</i>	MZUSP	36584	Brasil	Pará	Utinga, near Pará	-1,45	-48,48	
<i>muelleri</i>	AMNH	148257	Brasil	Pará	Utinga, near Pará	-1,45	-48,48	
<i>muelleri</i>	MPEG	30528	Brasil	Pará	Vígia, Santa Rosa km 39	-0,8	-48,13	
<i>muelleri</i>	ANSP	80403	Brasil	Pará				
<i>muelleri</i>	SMF	85235	Brasil	Pará	Para (= Belem)	-1,45	-48,48	
<i>muelleri</i>	SMF	85236	Brasil	Pará	Para (= Belem)	-1,45	-48,48	
<i>muelleri</i>	BMNH	s/t	[Brasil]		"Cayenne" [Errore]			
<i>muelleri</i>	BMNH	1913.3.20.137	[Brasil]		"Cayenne" [Errore]			
<i>nattereri</i>	MBML	425	Bolivia	Cochabamba	San Matias	-16,37	-58,4	
<i>nattereri</i>	LSUMZ	136866	Bolivia	Santa Cruz	Prov. Velasco, W. bank Rio Paucerna, 4 km upstream from Rio Itenez	-15,5	-61	
<i>nattereri</i>	MPEG	57538	Brasil	Amazonas	Maitoré, Rodovia do Estanho, Fazenda Bela Vista	-8,53	-61,42	

Taxon	Coleção	Número de tombo	País	Estado	Local	Latitude	Longitude	Fonte de coordenadas
<i>nattereri</i>	MPEG	57539	Brasil	Amazonas	Manicoré, Rodovia do Estranho, Fazenda Passo Formoso	-8,55	-61,42	
<i>nattereri</i>	MZUSP	30582	Brasil	Mato Grosso	[Cuiabá], [Faz.] Palmeiras	-15,92	-55,47	
<i>nattereri</i>	NMW	2051	Brasil	Mato Grosso	Catçara	-16,07	-57,7	
<i>nattereri</i>	NMW	2052	Brasil	Mato Grosso	Catçara	-16,07	-57,7	
<i>nattereri</i>	AMNH	34078	Brasil	Mato Grosso	Chapada	-15,43	-55,75	
<i>nattereri</i>	MCZ	198389	Brasil	Mato Grosso	Cuiabá	-15,58	-56,1	
<i>nattereri</i>	MCZ	198391	Brasil	Mato Grosso	Cuiabá	-15,58	-56,1	
<i>nattereri</i>	MZUSP	17442	Brasil	Mato Grosso	Cuiabá	-15,58	-56,1	
<i>nattereri</i>	RG	10604	Brasil	Mato Grosso	Cuiabá	-15,58	-56,1	
<i>nattereri</i>	MZUSP	17441	Brasil	Mato Grosso	Cuiabá, Sto. Antônio do rio Abaixo	-15,87	-56,08	
<i>nattereri</i>	MCZ	198390	Brasil	Mato Grosso	Cuiabá, Villa Sto. Antonio, Faz. Maravilha [= Santo Antonio do Leverger]	-15,87	-56,08	
<i>nattereri</i>	NMW	18534	Brasil	Mato Grosso	Engenho do Cap. Gama	-15,17	-59,25	Vanzolini (1992)
<i>nattereri</i>	MPEG	37772	Brasil	Mato Grosso	Estação Ecológica Serra das Araras	-15,65	-57,22	
<i>nattereri</i>	MZUSP	78718	Brasil	Mato Grosso	Faz. Descalvados, próx.a Cáceres	-16,72	-57,75	
<i>nattereri</i>	MZUSP	79287	Brasil	Mato Grosso	Faz. Descalvados, próx.a Cáceres	-16,72	-57,75	
<i>nattereri</i>	MZUSP	79288	Brasil	Mato Grosso	Faz. Descalvados, próx.a Cáceres	-16,72	-57,75	
<i>nattereri</i>	MZUSP	79289	Brasil	Mato Grosso	Faz. Descalvados, próx.a Cáceres	-16,72	-57,75	
<i>nattereri</i>	AMNH	127388	Brasil	Mato Grosso	rio Sipiutuba [Seputubá], Tapirapuã	-14,85	-57,75	
<i>nattereri</i>	MZUSP	17440	Brasil	Mato Grosso	Rondonópolis	-16,47	-54,63	
<i>nattereri</i>	MZUSP	17443	Brasil	Mato Grosso	Rondonópolis	-16,47	-54,63	
<i>nattereri</i>	MCZ	198388	Brasil	Mato Grosso	Rondonópolis	-16,47	-54,63	
<i>nattereri</i>	CSB	s/t	Brasil	Mato Grosso	Rondonópolis	-16,47	-54,63	
<i>nattereri</i>	MBML	426	Brasil	Mato Grosso	Salto do Juba	-14,97	-57,74	
<i>nattereri</i>	MBML	426	Brasil	Mato Grosso	São Luis de Cáceres	-16,07	-57,68	
<i>nattereri</i>	MBML	428	Brasil	Mato Grosso	São Luis de Cáceres	-16,07	-57,68	
<i>nattereri</i>	MBML	427	Brasil	Mato Grosso	São Luis de Cáceres	-16,07	-57,68	
<i>nattereri</i>	MBML	429	Brasil	Mato Grosso	Tapirapuã	-14,85	-57,75	
<i>nattereri</i>	MBML	424	Brasil	Mato Grosso	Tapirapuã	-14,85	-57,75	
<i>nattereri</i>	COMB-UnB	1026	Brasil	Mato Grosso	Tapirapuã, Cáceres	-14,85	-57,75	
<i>nattereri</i>	COMB-UnB	1092	Brasil	Mato Grosso	UHE Manso, mun. Chapada dos Guimarães	-14,87	-55,72	
<i>nattereri</i>	MZUSP	78051	Brasil	Mato Grosso	UHE Manso, mun. Chapada dos Guimarães	-14,87	-55,72	
<i>nattereri</i>	SMF	85415	Brasil	Mato Grosso	Vila Bela da Ss. Trindade	-15,08	-60,12	
<i>nattereri</i>	MNHN	s/t	Brasil	Mato Grosso				
<i>nattereri</i>	MNHN	s/t	Brasil	Mato Grosso				
<i>nattereri</i>	RG	10410	Brasil	Mato Grosso				
<i>nattereri</i>	RG	10409	Brasil	Mato Grosso				
<i>nattereri</i>	COMB-UnB	2219	Brasil	Rondônia	Pedras Negras, rio Guaporé	-12,85	-62,9	
<i>nattereri</i>	COMB-UnB	2220	Brasil	Rondônia	Pedras Negras, rio Guaporé	-12,85	-62,9	
<i>nattereri</i>	COMB-UnB	2221	Brasil	Rondônia	Pimenta Bueno, BR-364 km 180 (EMBRATEL)	-11,77	-61,05	
<i>nattereri</i>	COMB-UnB	2221	Brasil	Rondônia	Pimenta Bueno, BR-364 km 180 (EMBRATEL)	-11,77	-61,05	
<i>nattereri</i>	COMB-UnB	2222	Brasil	Rondônia	Pimenta Bueno, estrada velha do calcário km 64	-11,75	-60,73	
<i>nattereri</i>	COMB-UnB	2223	Brasil	Rondônia	Pimenta Bueno, estrada velha do calcário km 65	-11,75	-60,73	
<i>nattereri</i>	MNHN	s/t	ND					
<i>nigrinectatus</i>	AMNH	434088	Brasil	Amazonas	Cucuihy, R. Negro	1,2	-66,83	
<i>nigrinectatus</i>	AMNH	434089	Brasil	Amazonas	Cucuihy, R. Negro	1,2	-66,83	
<i>nigrinectatus</i>	AMNH	434090	Brasil	Amazonas	Cucuihy, R. Negro	1,2	-66,83	
<i>nigrinectatus</i>	AMNH	434091	Brasil	Amazonas	Cucuihy, R. Negro	1,2	-66,83	
<i>nigrinectatus</i>	USNM	316436	Brasil	Amazonas	Cucuihy, Rio Negro	1,2	-66,83	
<i>nigrinectatus</i>	COP	69822	Brasil	Amazonas	Mision Maturacé	0,63	-66,13	
<i>nigrinectatus</i>	BMNH	s/t	Brasil	Amazonas	Upper rio Negro			
<i>nigrinectatus</i>	BMNH	s/t	Brasil	Amazonas	ND			
<i>nigrinectatus</i>	ICN	35103	Colombia	Amazonas	Corr. La Pedrera, Vereda San Pablo, costado norte del rio Caquetá	1,2	-69,45	
<i>nigrinectatus</i>	ICN	32049	Colombia	Amazonas	Leticia, Rio Calderón	-4,15	-69,95	
<i>nigrinectatus</i>	IAVH	11470	Colombia	Amazonas	Puerto Santander, rio Cuñare, Acuario.	0,5	-72,62	
<i>nigrinectatus</i>	ICN	22639	Colombia	Amazonas	Rio Calderon, 35 km al Norte de Leticia	-3,75	-69,95	
<i>nigrinectatus</i>	ICN	22638	Colombia	Amazonas	Rio Calderon, 35 km al Norte de Leticia	-3,75	-69,95	
<i>nigrinectatus</i>	ANSP	151309	Colombia	Caquetá	Morelia	1,52	-75,68	
<i>nigrinectatus</i>	IAVH	11291	Colombia	Caquetá	Rio Mesay, Estación Puerto Abeja, PNN Chiribiquete	0,07	-72,45	
<i>nigrinectatus</i>	ICN	31937	Colombia	Caquetá	sobre rio Mesay	0,07	-72,45	

Taxon	Colección	Número de tombo	País	Estado	Local	Latitud	Longitud	Fonte de coordenadas
<i>nigricinctus</i>	ICN	33219	Colombia	Caquetá	Solano, Chiribiquete, Puerto Abeja	0,67	-75,25	
<i>nigricinctus</i>	IaVH	11620	Colombia	Caquetá	Solano, PNN Serranía del Chiribiquete, río Cuñiare, bocas del río Amú.	0,21	-72,42	
<i>nigricinctus</i>	IaVH	11542	Colombia	Caquetá	Solano, PNN Serranía del Chiribiquete, río Cuñiare, bocas del río Amú.	0,23	-72,59	
<i>nigricinctus</i>	IaVH	10073	Colombia	Guaviare	RNN Nukak-Maku, caño Coey, Cerro Moyana, río Inirida	2,18	-71,18	
<i>nigricinctus</i>	IaVH	5796	Colombia	Meta	RNN La Macarena, río Guayabero, alrededores Cabaña Caño Cobra	2,6	-72,78	
<i>nigricinctus</i>	FMNH	292767	Colombia	Putumayo	Estación de Bomboe Guamués	0,67	-77	
<i>nigricinctus</i>	ICN	29520	Colombia	Putumayo	Estación de Bomboe Guamués	0,67	-77	
<i>nigricinctus</i>	AMNH	434092	Colombia	Valpés	opposite Tahuapunto, R. Uaupés	0,62	-69,1	
<i>nigricinctus</i>	ICN	4700	Colombia	Vaupés	Miti	1,13	-70,05	
<i>nigricinctus</i>	ICN	9635	Colombia	Vaupés	Sabanas del Cubiyú	1	-70	
<i>nigricinctus</i>	ICN	34683	Colombia	Vaupés	Taraira, Bajo río Apaporí, Lago Taraira, Estación Biológica Capari	-2,07	-76,97	
<i>nigricinctus</i>	MNRJ	41944	Equador	Los Ríos	Montalvo, Andoas			
<i>nigricinctus</i>	AMNH	37144	Equador	Napo	ND			
<i>nigricinctus</i>	BMNH	1887.3.22.194	Equador	Pastaza	Sarayacu	-1,73	-77,48	
<i>nigricinctus</i>	BMNH	1887.3.22.193	Equador	Pastaza	Sarayacu	-1,73	-77,48	
<i>nigricinctus</i>	BMNH	1887.3.22.192	Equador	Pastaza	Sarayacu	-1,73	-77,48	
<i>nigricinctus</i>	LSUMZ	34059	Peru	Amazonas	Río Marathon, Urakusa	-4,7	-78,05	
<i>nigricinctus</i>	LSUMZ	109377	Peru	Loreto	1 km N Río Napo, 157 km by river NNE Iquitos	-3,42	-73,07	Google Earth
<i>nigricinctus</i>	LSUMZ	109378	Peru	Loreto	1.5 km S Libertad, S bank Río Napo, 80 km N Iquitos	-3,03	-73,33	
<i>nigricinctus</i>	MUSM	23898	Peru	Loreto	Ca. 3 km SE Jeberos	-5,31	-76,28	
<i>nigricinctus</i>	FMNH	281145	Peru	Loreto	Iquitos, 40 mi E, near rio Napo	-3,47	-72,72	Google Earth
<i>nigricinctus</i>	FMNH	281146	Peru	Loreto	Iquitos, 40 mi E, near rio Napo	-3,47	-72,72	Google Earth
<i>nigricinctus</i>	FMNH	281147	Peru	Loreto	Iquitos, 40 mi E, near rio Napo	-3,47	-72,72	Google Earth
<i>nigricinctus</i>	FMNH	281148	Peru	Loreto	Iquitos, 40 mi E, near rio Napo	-3,47	-72,72	Google Earth
<i>nigricinctus</i>	AMNH	37143	Peru	Loreto	Pebas	-3,33	-71,82	
<i>nigricinctus</i>	AMNH	37145	Peru	Loreto	Pebas	-3,33	-71,82	
<i>nigricinctus</i>	BMNH	s/t	Peru	Loreto	Pebas	-3,33	-71,82	
<i>nigricinctus</i>	BMNH	s/t	Peru	Loreto	Pebas	-3,33	-71,82	
<i>nigricinctus</i>	BMNH	1887.3.22.190	Peru	Loreto	Pebas	-3,33	-71,82	
<i>nigricinctus</i>	BMNH	1887.3.22.189	Peru	Loreto	Pebas	-3,33	-71,82	
<i>nigricinctus</i>	BMNH	s/t	Peru	Loreto	Pebas	-3,33	-71,82	
<i>nigricinctus</i>	BMNH	1887.3.22.191	Peru	Loreto	Pebas	-3,33	-71,82	
<i>nigricinctus</i>	BMNH	s/t	Peru	Loreto	Pebas	-3,33	-71,82	
<i>nigricinctus</i>	LSUMZ	119370	Peru	Loreto	Quebrada Oran, ca 5 km N Río Amazonas, 85 km NE Iquitos	-3,42	-72,53	Google Earth
<i>nigricinctus</i>	AMNH	237854	Peru	Loreto	Sarayacu, R. Ucayali	-6,79	-75,11	Wiley (2010)
<i>nigricinctus</i>	LSUMZ	116516	Peru	San Martín	28 km by road NE Tarapoto on road to Yurimaguas	-6,38	-76,28	Google Earth
<i>nigricinctus</i>	BMNH	116517	Peru	San Martín	28 km by road NE Tarapoto on road to Yurimaguas	-6,38	-76,28	Google Earth
<i>nigricinctus</i>	BMNH	1913.3.20.1011	Peru		Chamicuro	-5,5	-75,5	
<i>nigricinctus</i>	BMNH	1913.3.20.1010	Peru		Chamicuro	-5,5	-75,5	
<i>nigricinctus</i>	MEBRG	10738	Venezuela	Amazonas	Brazo Casiquiare, 1 km aguas abajo de Capibara	2,58	-66,3	
<i>nigricinctus</i>	AMNH	431909	Venezuela	Amazonas	Buena Vista 1b, Río Casiquiare	1,97	-66,7	
<i>nigricinctus</i>	USNM	326778	Venezuela	Amazonas	Cerro Guamari, Brazo Casiquiare	2	-66,72	
<i>nigricinctus</i>	USNM	326779	Venezuela	Amazonas	Chapazon, Right Bank of Brazo Casiquiare	2,05	-67,08	
<i>nigricinctus</i>	COP	41172	Venezuela	Amazonas	El Carmen, río Negro	1,27	-66,87	
<i>nigricinctus</i>	FMNH	318735	Venezuela	Amazonas	San Carlos de Río Negro	1,92	-67,07	
<i>nigricinctus</i>	COP	41169	Venezuela	Amazonas	San Carlos de río Negro	1,92	-67,07	
<i>nigricinctus</i>	COP	41170	Venezuela	Amazonas	San Carlos de río Negro	1,92	-67,07	
<i>nigricinctus</i>	COP	41171	Venezuela	Amazonas	San Carlos de río Negro	1,92	-67,07	
<i>nigricinctus</i>	COP	29298	Venezuela	Bolívar	Raudal Capuri, Caño Antabari, cae al Caño Canun, afluente do rio	5,42	-63,2	
<i>nigricinctus</i>	COP	29297	Venezuela	Bolívar	Paragua			
<i>nigricinctus</i>	COP	29299	Venezuela	Bolívar	Raudal Capuri, Caño Antabari, cae al Caño Canun, afluente do rio	5,42	-63,2	
<i>nigricinctus</i>	COP	29300	Venezuela	Bolívar	Raudal Capuri, Caño Antabari, cae al Caño Canun, afluente do rio	5,42	-63,2	
<i>nigricinctus</i>	COP	19572	Venezuela	Bolívar	Raudal Capuri, Caño Antabari, cae al Caño Canun, afluente do rio	5,42	-63,2	
<i>nigricinctus</i>	COP	26317	Venezuela	Bolívar	rio Caura-Merevari	4,47	-63,95	
<i>nigricinctus</i>	COP		Venezuela	Bolívar	Río Paragua, Raudal Guaituinima	5,83	-63,8	

Táxon	Coleção	Número de tomo	País	Estado	Local	Latitude	Longitude	Fonte de coordenadas
<i>nigrificatus</i>	COP	26318	Venezuela	Bolívar	Rio Paragua, Raudal Guatquinima	5,83	-63,8	
<i>nigrificatus</i>	COP	26319	Venezuela	Bolívar	Rio Paragua, Raudal Guatquinima	5,83	-63,8	
<i>nigrificatus</i>	COP	29301	Venezuela	Bolívar	Salto Maisa, alto Rio Paragua	4,43	-62,93	
<i>nigrificatus</i>	COP	29302	Venezuela	Bolívar	Salto Maisa, alto Rio Paragua	4,43	-62,93	
<i>nigrificatus</i>	COP	29303	Venezuela	Bolívar	Salto Maisa, alto Rio Paragua	4,43	-62,93	
<i>nigrificatus</i>	BMNH	s/t	ND		"Upper Amazonas"			
<i>nigrificatus</i>	BMNH	s/t	ND		"Upper Amazonas"			
<i>nigrificatus</i>	BMNH	s/t	ND		"Upper Amazonas"			
<i>nigrificatus</i>	BMNH	s/t	ND		"Upper Amazonas"			
<i>nigrificatus</i>	BMNH	s/t	ND		"Upper Amazonas"?			
<i>ochraceiventris</i>	MPEG	60483	Brasil	Acre	Buani, Floresta Estadual do Antimary, Ramal Uirapuru	-9,33	-68,33	
<i>ochraceiventris</i>	MPEG	61527	Brasil	Acre	Rio Branco, Br 364 km 2,5, Fazenda Experimental Catuaba	-10,07	-67,62	
<i>ochraceiventris</i>	MPEG	59919	Brasil	Acre	Rio Branco, Fazenda Experimental Catuaba	-10,07	-67,62	
<i>ochraceiventris</i>	MPEG	59920	Brasil	Acre	Rio Branco, Fazenda Experimental Catuaba	-10,07	-67,62	
<i>ochraceiventris</i>	MPEG	59921	Brasil	Acre	Rio Branco, Fazenda Experimental Catuaba	-10,07	-67,62	
<i>ochraceiventris</i>	MPEG	63266	Brasil	Acre	Santa Rosa, mar. esq. rio Purús, foz do Chandless	-9,12	-69,83	
<i>ochraceiventris</i>	MPEG	60484	Brasil	Acre	Tarauacá, Br 364 km 40 Rio Liberdade, margem direita	-7,9	-71,67	
<i>ochraceiventris</i>	MPEG	60485	Brasil	Acre	Tarauacá, Br 364 km 40 Rio Liberdade, margem direita	-7,9	-71,67	
<i>ochraceiventris</i>	MPEG	60486	Brasil	Acre	Tarauacá, Floresta Estadual do Mogno, Br 364 km 6 Rio Tauari	-5,95	-71,53	
<i>ochraceiventris</i>	CMNH	93407	Brasil	Amazonas	Arimã, margem direita do rio Purus	-5,78	-63,63	
<i>ochraceiventris</i>	CMNH	93753	Brasil	Amazonas	Arimã, margem direita do rio Purus	-5,78	-63,63	
<i>ochraceiventris</i>	MPEG	49467	Brasil	Amazonas	Humaitá, BR 319 km 20 (próximo ao 54 BIS/Quartel)	-7,52	-63,03	
<i>ochraceiventris</i>	AMNH	478905	Brasil	Amazonas	Humaytha, R. Madeira	-7,52	-63,03	
<i>ochraceiventris</i>	AMNH	478906	Brasil	Amazonas	Humaytha, R. Madeira	-7,52	-63,03	
<i>ochraceiventris</i>	MPEG	60097	Brasil	Amazonas	RDS Cujubim, margem E Rio Jutai	-4,65	-68,33	
<i>ochraceiventris</i>	MPEG	48058	Brasil	Amazonas	Rio Juruaí, margem direita, Ipixuna	-7,3	-71,78	
<i>ochraceiventris</i>	MPEG	48060	Brasil	Amazonas	Rio Juruaí, margem direita, Ipixuna	-7,3	-71,78	
<i>ochraceiventris</i>	MPEG	49836	Brasil	Amazonas	Rio Solimões, margem direita, Caitaiá, Uará	-2,7	-65,62	
<i>ochraceiventris</i>	MPEG	49837	Brasil	Amazonas	Rio Solimões, margem direita, Caitaiá, Uará	-2,7	-65,62	
<i>ochraceiventris</i>	CMNH	95296	Brasil	Amazonas	Sao Paulo de Olivenca, margem direita do rio Solimões	-3,45	-68,8	
<i>ochraceiventris</i>	CMNH	95393	Brasil	Amazonas	Sao Paulo de Olivenca, margem direita do rio Solimões	-3,45	-68,8	
<i>ochraceiventris</i>	CMNH	95987	Brasil	Amazonas	Sao Paulo de Olivenca, margem direita do rio Solimões	-3,45	-68,8	
<i>ochraceiventris</i>	AMNH	478907	Brasil	Amazonas	Teté, Rio Solimões	-3,37	-64,7	
<i>ochraceiventris</i>	MZUSP	76594	Brasil	Rondônia	Est. Ecol. Ant. Mujica Navas	-9,4	-64,93	
<i>ochraceiventris</i>	MZUSP	76595	Brasil	Rondônia	Est. Ecol. Ant. Mujica Navas	-9,4	-64,93	
<i>ochraceiventris</i>	MZUSP	76596	Brasil	Rondônia	Est. Ecol. Ant. Mujica Navas	-9,4	-64,93	
<i>ochraceiventris</i>	MZUSP	s/t	Brasil	Rondônia	Porto Velho, Abunã, marg. esq. Madeira	-9,63	-65,44	
<i>ochraceiventris</i>	MZUSP	s/t	Brasil	Rondônia	Porto Velho, Abunã, marg. esq. Madeira	-9,63	-65,44	
<i>ochraceiventris</i>	MZUSP	s/t	Brasil	Rondônia	Porto Velho, Caçarea, marg. esq. Madeira	-9,44	-64,83	
<i>ochraceiventris</i>	MZUSP	s/t	Brasil	Rondônia	Porto Velho, Mutumparaná, marg. esq. Madeira	-9,59	-65,06	
<i>ochraceiventris</i>	MZUSP	s/t	Brasil	Rondônia	Porto Velho, Mutumparaná, marg. esq. Madeira	-9,59	-65,06	
<i>ochraceiventris</i>	FMNH	281136	Peru	Loreto	Iquitos, 40 mi E, near rio Napo	-3,47	-72,72	Google Earth
<i>ochraceiventris</i>	FMNH	281137	Peru	Loreto	Iquitos, 40 mi E, near rio Napo	-3,47	-72,72	Google Earth
<i>ochraceiventris</i>	FMNH	281138	Peru	Loreto	Iquitos, 40 mi E, near rio Napo	-3,47	-72,72	Google Earth
<i>ochraceiventris</i>	FMNH	281139	Peru	Loreto	Iquitos, 40 mi E, near rio Napo	-3,47	-72,72	Google Earth
<i>ochraceiventris</i>	FMNH	281140	Peru	Loreto	Iquitos, 40 mi E, near rio Napo	-3,47	-72,72	Google Earth
<i>ochraceiventris</i>	AMNH	231062	Peru	Loreto	Orosa, R. Amazonas	-3,53	-72,19	Wiley (2010)
<i>ochraceiventris</i>	AMNH	249459	Peru	Loreto	Rio Amazonas, Foz Rio Peruate	-3,7	-71,48	
<i>ochraceiventris</i>	FMNH	284820	Peru	Loreto	Rio Pichana, margem direita do Rio Amazonas	-3,52	-71,72	
<i>ochraceiventris</i>	FMNH	284821	Peru	Loreto	Rio Pichana, margem direita do Rio Amazonas	-3,52	-71,72	
<i>ochraceiventris</i>	FMNH	284822	Peru	Loreto	Rio Pichana, margem direita do Rio Amazonas	-3,52	-71,72	
<i>ochraceiventris</i>	LSUMZ	114659	Peru	Loreto	S. Rio Amazonas, 10 km SSW mouth Rio Napo on E bank Quebrada Vainilla	-3,5	-72,8	Google Earth
<i>ochraceiventris</i>	LSUMZ	114660	Peru	Loreto	S. Rio Amazonas, 10 km SSW mouth Rio Napo on E bank Quebrada Vainilla	-3,5	-72,8	Google Earth

Táxon	Coleção	Número de tombo	País	Estado	Local	Latitude	Longitude	Fonte de coordenadas
<i>ochraceiventris</i>	LSUMZ	114661	Peru	Loreto	S Rio Amzonas, ca 10 Km SSW Mouth Rio Napon E bank Quebrada Vainilla	-3,5	-72,8	Google Earth
<i>ochraceiventris</i>	LSUMZ	114662	Peru	Loreto	S Rio Amzonas, ca 10 Km SSW Mouth Rio Napon E bank Quebrada Vainilla	-3,5	-72,8	Google Earth
<i>ochraceiventris</i>	LSUMZ	114663	Peru	Loreto	S Rio Amzonas, ca 10 Km SSW Mouth Rio Napon E bank Quebrada Vainilla	-3,5	-72,8	Google Earth
<i>ochraceiventris</i>	LSUMZ	114664	Peru	Loreto	S Rio Amzonas, ca 10 Km SSW Mouth Rio Napon E bank Quebrada Vainilla	-3,5	-72,8	Google Earth
<i>ochraceiventris</i>	ANSP	176022	Peru	Loreto	Santa Cecilia, Rio Maniiti	-3,55	-72,88	Patterson et al. (2006)
<i>philippii</i>	LSUMZ	132057	Bolivia	Pando	Prov. Nicolás Suarez; ca 12 km by road S Cobija, ca 8 km W on road to Mucden	-11,15	-68,85	
<i>philippii</i>	LSUMZ	132058	Bolivia	Pando	Prov. Nicolás Suarez; ca 12 km by road S Cobija, ca 8 km W on road to Mucden	-11,15	-68,85	
<i>philippii</i>	LSUMZ	132059	Bolivia	Pando	Prov. Nicolás Suarez; ca 12 km by road S Cobija, ca 8 km W on road to Mucden	-11,15	-68,85	
<i>philippii</i>	LSUMZ	132060	Bolivia	Pando	Prov. Nicolás Suarez; ca 12 km by road S Cobija, ca 8 km W on road to Mucden	-11,15	-68,85	
<i>philippii</i>	LSUMZ	132061	Bolivia	Pando	Prov. Nicolás Suarez; ca 12 km by road S Cobija, ca 8 km W on road to Mucden	-11,15	-68,85	
<i>philippii</i>	LSUMZ	132062	Bolivia	Pando	Prov. Nicolás Suarez; ca 12 km by road S Cobija, ca 8 km W on road to Mucden	-11,15	-68,85	
<i>philippii</i>	LSUMZ	132063	Bolivia	Pando	Prov. Nicolás Suarez; ca 12 km by road S Cobija, ca 8 km W on road to Mucden	-11,15	-68,85	
<i>philippii</i>	LSUMZ	132064	Bolivia	Pando	Prov. Nicolás Suarez; ca 12 km by road S Cobija, ca 8 km W on road to Mucden	-11,15	-68,85	
<i>philippii</i>	LSUMZ	132065	Bolivia	Pando	Prov. Nicolás Suarez; ca 12 km by road S Cobija, ca 8 km W on road to Mucden	-11,15	-68,85	
<i>philippii</i>	LSUMZ	132066	Bolivia	Pando	Prov. Nicolás Suarez; ca 12 km by road S Cobija, ca 8 km W on road to Mucden	-11,15	-68,85	
<i>philippii</i>	LSUMZ	132067	Bolivia	Pando	Prov. Nicolás Suarez; ca 12 km by road S Cobija, ca 8 km W on road to Mucden	-11,15	-68,85	
<i>philippii</i>	LSUMZ	132068	Bolivia	Pando	Prov. Nicolás Suarez; ca 12 km by road S Cobija, ca 8 km W on road to Mucden	-11,15	-68,85	
<i>philippii</i>	LSUMZ	132069	Bolivia	Pando	Prov. Nicolás Suarez; ca 12 km by road S Cobija, ca 8 km W on road to Mucden	-11,15	-68,85	
<i>philippii</i>	LSUMZ	132070	Bolivia	Pando	Prov. Nicolás Suarez; ca 12 km by road S Cobija, ca 8 km W on road to Mucden	-11,15	-68,85	
<i>philippii</i>	LSUMZ	132071	Bolivia	Pando	Prov. Nicolás Suarez; ca 12 km by road S Cobija, ca 8 km W on road to Mucden	-11,15	-68,85	
<i>philippii</i>	LSUMZ	132072	Bolivia	Pando	Prov. Nicolás Suarez; ca 12 km by road S Cobija, ca 8 km W on road to Mucden	-11,15	-68,85	
<i>philippii</i>	LSUMZ	132073	Bolivia	Pando	Prov. Nicolás Suarez; ca 12 km by road S Cobija, ca 8 km W on road to Mucden	-11,15	-68,85	
<i>philippii</i>	LSUMZ	132074	Bolivia	Pando	Prov. Nicolás Suarez; ca 12 km by road S Cobija, ca 8 km W on road to Mucden	-11,15	-68,85	
<i>philippii</i>	LSUMZ	132076	Bolivia	Pando	Prov. Nicolás Suarez; ca 12 km by road S Cobija, ca 8 km W on road to Mucden	-11,15	-68,85	
<i>philippii</i>	LSUMZ	132077	Bolivia	Pando	Prov. Nicolás Suarez; ca 12 km by road S Cobija, ca 8 km W on road to Mucden	-11,15	-68,85	
<i>philippii</i>	LSUMZ	132078	Bolivia	Pando	Prov. Nicolás Suarez; ca 12 km by road S Cobija, ca 8 km W on road to Mucden	-11,15	-68,85	
<i>philippii</i>	LSUMZ	132079	Bolivia	Pando	Prov. Nicolás Suarez; ca 12 km by road S Cobija, ca 8 km W on road to Mucden	-11,15	-68,85	
<i>philippii</i>	LSUMZ	132080	Bolivia	Pando	Prov. Nicolás Suarez; ca 12 km by road S Cobija, ca 8 km W on road to Mucden	-11,15	-68,85	
<i>philippii</i>	LSUMZ	132081	Bolivia	Pando	Prov. Nicolás Suarez; ca 12 km by road S Cobija, ca 8 km W on road to Mucden	-11,15	-68,85	

Táxon	Coleção	Número de tombo	País	Estado	Local	Latitude	Longitude	Fonte de coordenadas
<i>philtippii</i>	LSUMZ	132082	Bolivia	Pando	Prov. Nicolás Suarez; ca 12 km by road S Cobija, ca 8 km W on road to Mucden	-11,15	-68,85	
<i>philtippii</i>	LSUMZ	132083	Bolivia	Pando	Prov. Nicolás Suarez; ca 12 km by road S Cobija, ca 8 km W on road to Mucden	-11,15	-68,85	
<i>philtippii</i>	LSUMZ	132084	Bolivia	Pando	Prov. Nicolás Suarez; ca 12 km by road S Cobija, ca 8 km W on road to Mucden	-11,15	-68,85	
<i>philtippii</i>	LSUMZ	132085	Bolivia	Pando	Prov. Nicolás Suarez; ca 12 km by road S Cobija, ca 8 km W on road to Mucden	-11,15	-68,85	
<i>philtippii</i>	LSUMZ	132100	Bolivia	Pando	Prov. Nicolás Suarez; ca 12 km by road S Cobija, ca 8 km W on road to Mucden	-11,15	-68,85	
<i>philtippii</i>	MPEG	62002	Brasil	Acre	Mâncio Lima, estr. do Barão, Com. São Domingos	-7,55	-72,98	
<i>philtippii</i>	MPEG	62003	Brasil	Acre	Mâncio Lima, estr. do Barão, Com. São Domingos	-7,55	-72,98	
<i>philtippii</i>	MPEG	62004	Brasil	Acre	Mâncio Lima, estr. do Barão, Com. São Domingos	-7,55	-72,98	
<i>philtippii</i>	MPEG	61995	Brasil	Acre	Porto Waller, ig. Cruzeiro do Vale, Colônia Dois Portos	-8,35	-72,6	
<i>philtippii</i>	MPEG	61996	Brasil	Acre	Porto Waller, ig. Cruzeiro do Vale, Colônia Dois Portos	-8,35	-72,6	
<i>philtippii</i>	MPEG	61997	Brasil	Acre	Porto Waller, ig. Cruzeiro do Vale, Colônia Dois Portos	-8,35	-72,6	
<i>philtippii</i>	MPEG	61998	Brasil	Acre	Porto Waller, ig. Cruzeiro do Vale, Colônia Dois Portos	-8,35	-72,6	
<i>philtippii</i>	MPEG	61999	Brasil	Acre	Porto Waller, ig. Cruzeiro do Vale, Colônia Dois Portos	-8,35	-72,6	
<i>philtippii</i>	MPEG	62000	Brasil	Acre	Porto Waller, ig. Cruzeiro do Vale, Colônia Dois Portos	-8,35	-72,6	
<i>philtippii</i>	MPEG	62001	Brasil	Acre	Porto Waller, ig. Cruzeiro do Vale, Colônia Dois Portos	-8,35	-72,6	
<i>philtippii</i>	MPEG	61395	Brasil	Acre	Rio Branco, Br 364 km 25, Fazenda Experimental Catuaba	-10,07	-67,62	
<i>philtippii</i>	MPEG	61528	Brasil	Acre	Rio Branco, Br 364 km 25, Fazenda Experimental Catuaba	-10,07	-67,62	
<i>philtippii</i>	MPEG	26892	Brasil	Acre	Rio Juruá, Cruzeiro do Sul, seringal Oriente, próximo Vila Taumaturgo	-8,8	-72,77	
<i>philtippii</i>	MPEG	48076	Brasil	Acre	Rio Juruá, margem direita, Cruzeiro do Sul, Porangaba	-8,75	-72,82	
<i>philtippii</i>	MPEG	48077	Brasil	Acre	Rio Juruá, margem direita, Cruzeiro do Sul, Porangaba	-8,75	-72,82	
<i>philtippii</i>	MPEG	48078	Brasil	Acre	Rio Juruá, margem direita, Cruzeiro do Sul, Porangaba	-8,75	-72,82	
<i>philtippii</i>	MPEG	48079	Brasil	Acre	Rio Juruá, margem direita, Cruzeiro do Sul, Porangaba	-8,75	-72,82	
<i>philtippii</i>	MPEG	48080	Brasil	Acre	Rio Juruá, margem direita, Cruzeiro do Sul, Porangaba	-8,75	-72,82	
<i>philtippii</i>	MPEG	48081	Brasil	Acre	Rio Juruá, margem direita, Cruzeiro do Sul, Porangaba	-8,75	-72,82	
<i>philtippii</i>	MPEG	48082	Brasil	Acre	Rio Juruá, margem direita, Cruzeiro do Sul, Porangaba	-8,75	-72,82	
<i>philtippii</i>	MPEG	48062	Brasil	Acre	Rio Juruá, margem esquerda, Cruzeiro do Sul, Porangaba	-8,75	-72,82	
<i>philtippii</i>	MPEG	48063	Brasil	Acre	Rio Juruá, margem esquerda, Cruzeiro do Sul, Sobral	-8,37	-72,82	
<i>philtippii</i>	MPEG	48064	Brasil	Acre	Rio Juruá, margem esquerda, Cruzeiro do Sul, Sobral	-8,37	-72,82	
<i>philtippii</i>	MPEG	48065	Brasil	Acre	Rio Juruá, margem esquerda, Cruzeiro do Sul, Sobral	-8,37	-72,82	
<i>philtippii</i>	MPEG	48066	Brasil	Acre	Rio Juruá, margem esquerda, Cruzeiro do Sul, Sobral	-8,37	-72,82	
<i>philtippii</i>	MPEG	48067	Brasil	Acre	Rio Juruá, margem esquerda, Cruzeiro do Sul, Sobral	-8,37	-72,82	
<i>philtippii</i>	MPEG	48068	Brasil	Acre	Rio Juruá, margem esquerda, Cruzeiro do Sul, Sobral	-8,37	-72,82	
<i>philtippii</i>	MPEG	48069	Brasil	Acre	Rio Juruá, margem esquerda, Cruzeiro do Sul, Sobral	-8,37	-72,82	
<i>philtippii</i>	MPEG	48070	Brasil	Acre	Rio Juruá, margem esquerda, Cruzeiro do Sul, Sobral	-8,37	-72,82	
<i>philtippii</i>	MPEG	48071	Brasil	Acre	Rio Juruá, margem esquerda, Cruzeiro do Sul, Sobral	-8,37	-72,82	
<i>philtippii</i>	MPEG	48072	Brasil	Acre	Rio Juruá, margem esquerda, Cruzeiro do Sul, Sobral	-8,37	-72,82	
<i>philtippii</i>	MPEG	48073	Brasil	Acre	Rio Juruá, margem esquerda, Cruzeiro do Sul, Sobral	-8,37	-72,82	
<i>philtippii</i>	MPEG	48074	Brasil	Acre	Rio Juruá, margem esquerda, Cruzeiro do Sul, Sobral	-8,37	-72,82	
<i>philtippii</i>	AMNH	309017	Brasil	Amazonas	Boca Lago Tefé	-3,37	-64,7	
<i>philtippii</i>	AMNH	479067	Brasil	Amazonas	Borba, Rio Madeira	-4,4	-59,58	
<i>philtippii</i>	MPEG	62282	Brasil	Amazonas	Coari, rio Urucu	-4,93	-65,28	
<i>philtippii</i>	SMF	85317	Brasil	Amazonas	Fonte Boa	-2,53	-66,02	
<i>philtippii</i>	MPEG	59003	Brasil	Amazonas	Humaitá, Território Indígena Ipixuna, Aldeia Canavial, Miriri	-6,55	-62,05	
<i>philtippii</i>	MPEG	59004	Brasil	Amazonas	Humaitá, Território Indígena Ipixuna, Aldeia Canavial, Miriri	-6,55	-62,05	
<i>philtippii</i>	MPEG	59005	Brasil	Amazonas	Humaitá, Território Indígena Ipixuna, Aldeia Canavial, Miriri	-6,55	-62,05	
<i>philtippii</i>	MPEG	59006	Brasil	Amazonas	Humaitá, Território Indígena Ipixuna, Aldeia Canavial, Miriri	-6,55	-62,05	
<i>philtippii</i>	MPEG	59007	Brasil	Amazonas	Humaitá, Território Indígena Ipixuna, Aldeia Canavial, Miriri	-6,55	-62,05	
<i>philtippii</i>	MPEG	59008	Brasil	Amazonas	Humaitá, Território Indígena Ipixuna, Aldeia Canavial, Miriri	-6,55	-62,05	
<i>philtippii</i>	MPEG	58666	Brasil	Amazonas	Humaitá, Território Indígena Parintintin, Aldeia Pupunha	-7,47	-62,93	
<i>philtippii</i>	MPEG	58667	Brasil	Amazonas	Humaitá, Território Indígena Parintintin, Aldeia Pupunha	-7,47	-62,93	
<i>philtippii</i>	MPEG	58668	Brasil	Amazonas	Humaitá, Território Indígena Parintintin, Aldeia Pupunha	-7,47	-62,93	
<i>philtippii</i>	AMNH	479063	Brasil	Amazonas	Humaytha, Rio Madeira	-7,52	-63,03	



Taxon	Coleção	Número de tombo	País	Estado	Local	Latitude	Longitude	Fonte de coordenadas
<i>philtippii</i>	CMNH	86503	Brasil	Amazonas	Hyatanahan (Rio Purus, Margem direita)	-7,67	-65,77	
<i>philtippii</i>	CMNH	86554	Brasil	Amazonas	Hyatanahan (Rio Purus, Margem direita)	-7,67	-65,77	
<i>philtippii</i>	CMNH	87706	Brasil	Amazonas	Hyatanahan (Rio Purus, Margem direita)	-7,67	-65,77	
<i>philtippii</i>	CMNH	87775	Brasil	Amazonas	Hyatanahan (Rio Purus, Margem direita)	-7,67	-65,77	
<i>philtippii</i>	INPA	745	Brasil	Amazonas	Ig. Três Jacus, rio Arauazinho, marg. esq. rio Aripuanã, 127km S Novo Aripuanã	-6,25	-60,45	
<i>philtippii</i>	AMNH	279100	Brasil	Amazonas	Igarapé Auará, Rio Madeira	-4,55	-59,87	Vanzolini (1992)
<i>philtippii</i>	MZUSP	76762	Brasil	Amazonas	Igarapé-açu, margem dir. do Abacaxis	-4,33	-58,63	
<i>philtippii</i>	MZUSP	76763	Brasil	Amazonas	Igarapé-açu, margem dir. do Abacaxis	-4,33	-58,63	
<i>philtippii</i>	MZUSP	76765	Brasil	Amazonas	Igarapé-açu, margem dir. do Abacaxis	-4,33	-58,63	
<i>philtippii</i>	MPEG	57537	Brasil	Amazonas	Manicoré, Rodovia do Estanho, Fazenda Copeares	-8,47	-61,4	
<i>philtippii</i>	MPEG	57533	Brasil	Amazonas	Manicoré, Rodovia do Estanho, km 126	-8,65	-61,42	
<i>philtippii</i>	MPEG	57534	Brasil	Amazonas	Manicoré, Rodovia do Estanho, km 137	-8,7	-61,4	
<i>philtippii</i>	MPEG	57535	Brasil	Amazonas	Manicoré, Rodovia do Estanho, km 137	-8,7	-61,4	
<i>philtippii</i>	MPEG	57536	Brasil	Amazonas	Manicoré, Rodovia do Estanho, km 137	-8,7	-61,4	
<i>philtippii</i>	MZUSP	76764	Brasil	Amazonas	Marum, margem esq. rio Abacaxis	-4,3	-58,63	
<i>philtippii</i>	CMNH	91955	Brasil	Amazonas	Nova Olinda, Rio Purus, margem esquerda	-5,63	-64,28	
<i>philtippii</i>	ANSP	162594	Brasil	Amazonas	Nova Olinda, Rio Purus, margem esquerda	-5,63	-64,28	
<i>philtippii</i>	MZUSP	84595	Brasil	Amazonas	ramal Sauré, comunidade São Benedito	-6,55	-58,42	
<i>philtippii</i>	MZUSP	84599	Brasil	Amazonas	ramal Sauré, comunidade São Benedito	-6,55	-58,42	
<i>philtippii</i>	MZUSP	84606	Brasil	Amazonas	ramal Sauré, comunidade São Benedito	-6,55	-58,42	
<i>philtippii</i>	MPEG	60101	Brasil	Amazonas	RDS Cujubim, ca. 390 km SW Jutai	-5,22	-68,32	
<i>philtippii</i>	MPEG	60098	Brasil	Amazonas	RDS Cujubim, margem E Rio Jutai	-4,65	-68,33	
<i>philtippii</i>	MPEG	60099	Brasil	Amazonas	RDS Cujubim, margem E Rio Jutai	-4,65	-68,33	
<i>philtippii</i>	MPEG	60100	Brasil	Amazonas	RDS Cujubim, margem E Rio Jutai	-4,65	-68,33	
<i>philtippii</i>	MZUSP	65515	Brasil	Amazonas	RDS Cujubim, margem E Rio Jutai	-5,63	-69,18	
<i>philtippii</i>	MPEG	30997	Brasil	Amazonas	rio Aripuanã, margem dir. Pranhã	-7,27	-60,38	
<i>philtippii</i>	MPEG	30998	Brasil	Amazonas	rio Aripuanã, margem direita, Vista Alegre, foz Rio Guariba	-7,67	-60,57	
<i>philtippii</i>	MPEG	30999	Brasil	Amazonas	rio Aripuanã, margem direita, Vista Alegre, foz Rio Guariba	-7,67	-60,57	
<i>philtippii</i>	MPEG	31000	Brasil	Amazonas	rio Aripuanã, margem direita, Vista Alegre, foz Rio Guariba	-7,67	-60,57	
<i>philtippii</i>	MPEG	31001	Brasil	Amazonas	rio Aripuanã, margem direita, Vista Alegre, foz Rio Guariba	-7,67	-60,57	
<i>philtippii</i>	MZUSP	3674	Brasil	Amazonas	rio Aripuanã, margem direita, Vista Alegre, foz Rio Guariba	-2,62	-65,73	
<i>philtippii</i>	MPEG	48075	Brasil	Amazonas	Rio Jurua, margem direita, Ipixuna	-7,3	-71,78	
<i>philtippii</i>	MZUSP	86456	Brasil	Amazonas	Rio Parauari, marg. D, 4 km abaixo cachoeira Tambor	-4,99	-58,01	
<i>philtippii</i>	MZUSP	86457	Brasil	Amazonas	Rio Parauari, marg. D, 4 km abaixo cachoeira Tambor	-4,99	-58,01	
<i>philtippii</i>	MZUSP	86458	Brasil	Amazonas	Rio Parauari, marg. D, 4 km abaixo cachoeira Tambor	-4,99	-58,01	
<i>philtippii</i>	MZUSP	86459	Brasil	Amazonas	Rio Parauari, marg. D, 4 km abaixo cachoeira Tambor	-4,99	-58,01	
<i>philtippii</i>	MPEG	3069	Brasil	Amazonas	Rio Purus, Uby, Cachoeira (Rio Purus/Rio Acre)	-7,68	-65,98	
<i>philtippii</i>	MZUSP	80511	Brasil	Amazonas	rio Roosevelt, trilha do Glória	-8,48	-60,98	
<i>philtippii</i>	MPEG	49833	Brasil	Amazonas	Rio Solimões, margem direita, Caitau, Uará	-2,7	-65,62	
<i>philtippii</i>	MPEG	49834	Brasil	Amazonas	Rio Solimões, margem direita, Caitau, Uará	-2,7	-65,62	
<i>philtippii</i>	AMNH	309014	Brasil	Amazonas	Santo Isidoro, Tefé	-3,4	-64,63	Vanzolini (1992)
<i>philtippii</i>	AMNH	309015	Brasil	Amazonas	Santo Isidoro, Tefé	-3,4	-64,63	Vanzolini (1992)
<i>philtippii</i>	AMNH	309016	Brasil	Amazonas	Santo Isidoro, Tefé	-3,4	-64,63	Vanzolini (1992)
<i>philtippii</i>	AMNH	309018	Brasil	Amazonas	Santo Isidoro, Tefé	-3,4	-64,63	Vanzolini (1992)
<i>philtippii</i>	AMNH	309019	Brasil	Amazonas	Santo Isidoro, Tefé	-3,4	-64,63	Vanzolini (1992)
<i>philtippii</i>	AMNH	309020	Brasil	Amazonas	Santo Isidoro, Tefé	-3,4	-64,63	Vanzolini (1992)
<i>philtippii</i>	AMNH	309021	Brasil	Amazonas	Santo Isidoro, Tefé	-3,4	-64,63	Vanzolini (1992)
<i>philtippii</i>	CMNH	95238	Brasil	Amazonas	Santo Isidoro, Tefé	-3,4	-64,63	Vanzolini (1992)
<i>philtippii</i>	MPEG	56986	Brasil	Amazonas	Sao Paulo de Olivença, margem direita do rio Solimões	-3,45	-68,8	Vanzolini (1992)
<i>philtippii</i>	MPEG	56987	Brasil	Amazonas	Tefé, Base Petrobbras/Uruçu, Papagaio	-4,85	-65,07	
<i>philtippii</i>	MPEG	56988	Brasil	Amazonas	Tefé, Base Petrobbras/Uruçu, Papagaio	-4,85	-65,07	
<i>philtippii</i>	AMNH	479061	Brasil	Amazonas	Tefé, Rio Solimoes	-3,37	-64,7	
<i>philtippii</i>	AMNH	479062	Brasil	Amazonas	Tefé, Rio Solimoes	-3,37	-64,7	
<i>philtippii</i>	MZUSP	84596	Brasil	Pará	BR-230, 50 km oeste Jacareacanga	-6,38	-58,2	
<i>philtippii</i>	MZUSP	84597	Brasil	Pará	BR-230, 50 km oeste Jacareacanga	-6,38	-58,2	
<i>philtippii</i>	MZUSP	84598	Brasil	Pará	BR-230, 50 km oeste Jacareacanga	-6,38	-58,2	
<i>philtippii</i>	MZUSP	84607	Brasil	Pará	BR-230, 50 km oeste Jacareacanga	-6,38	-58,2	



Taxon	Coleção	Número de tombo	País	Estado	Local	Latitude	Longitude	Fonte de coordenadas
<i>philtippii</i>	MZUSP	s/t	Brasil	Rondônia	Porto Velho, Mutumparaná, marg. dir. Madeira	-9,59	-65,05	
<i>philtippii</i>	MZUSP	s/t	Brasil	Rondônia	Porto Velho, Mutumparaná, marg. dir. Madeira	-9,59	-65,05	
<i>philtippii</i>	MZUSP	s/t	Brasil	Rondônia	Porto Velho, Mutumparaná, marg. dir. Madeira	-9,59	-65,05	
<i>philtippii</i>	MZUSP	s/t	Brasil	Rondônia	Porto Velho, Mutumparaná, marg. dir. Madeira	-9,59	-65,06	
<i>philtippii</i>	MZUSP	65914	Brasil	Rondônia	rio Anari	-10,05	-62,12	
<i>philtippii</i>	MZUSP	65915	Brasil	Rondônia	rio Anari	-10,05	-62,12	
<i>philtippii</i>	MPEG	54892	Brasil	Rondônia	Rio Ouro Preto, margem esquerda, Guajará-Mirim, Reserva Biológica	-10,83	-64,75	
<i>philtippii</i>	MPEG	54893	Brasil	Rondônia	Ouro Preto	-10,83	-64,75	
<i>philtippii</i>	AMNH	822229	Peru	Loreto	59 km W. Pucallpa	-8,58	-74,87	Gardner (2007)
<i>philtippii</i>	AMNH	822230	Peru	Loreto	59 km W. Pucallpa	-8,58	-74,87	Gardner (2007)
<i>philtippii</i>	AMNH	822231	Peru	Loreto	59 km. W. of Pucallpa	-8,58	-74,87	Gardner (2007)
<i>philtippii</i>	AMNH	822232	Peru	Loreto	59 km. W. of Pucallpa	-8,58	-74,87	Gardner (2007)
<i>philtippii</i>	AMNH	822233	Peru	Loreto	59 km. W. of Pucallpa	-8,58	-74,87	Gardner (2007)
<i>philtippii</i>	FMNH	247153	Peru	Loreto	Iquitos	-3,77	-73,25	
<i>philtippii</i>	FMNH	281129	Peru	Loreto	Iquitos, 40 mi E, near rio Napo	-3,47	-72,72	Google Earth
<i>philtippii</i>	FMNH	281130	Peru	Loreto	Iquitos, 40 mi E, near rio Napo	-3,47	-72,72	Google Earth
<i>philtippii</i>	FMNH	281131	Peru	Loreto	Iquitos, 40 mi E, near rio Napo	-3,47	-72,72	Google Earth
<i>philtippii</i>	FMNH	281132	Peru	Loreto	Iquitos, 40 mi E, near rio Napo	-3,47	-72,72	Google Earth
<i>philtippii</i>	FMNH	281133	Peru	Loreto	Iquitos, 40 mi E, near rio Napo	-3,47	-72,72	Google Earth
<i>philtippii</i>	FMNH	281134	Peru	Loreto	Iquitos, 40 mi E, near rio Napo	-3,47	-72,72	Google Earth
<i>philtippii</i>	FMNH	281135	Peru	Loreto	Iquitos, 40 mi E, near rio Napo	-3,47	-72,72	Google Earth
<i>philtippii</i>	FMNH	247151	Peru	Loreto	Iquitos, Rio Maniti	-3,77	-73,25	Google Earth
<i>philtippii</i>	FMNH	247152	Peru	Loreto	Iquitos, Rio Maniti	-3,77	-73,25	Google Earth
<i>philtippii</i>	AMNH	231063	Peru	Loreto	Orosa, R. Amazonas	-3,53	-72,19	Wiley (2010)
<i>philtippii</i>	AMNH	231064	Peru	Loreto	Orosa, R. Amazonas	-3,53	-72,19	Wiley (2010)
<i>philtippii</i>	AMNH	231065	Peru	Loreto	Orosa, R. Amazonas	-3,53	-72,19	Wiley (2010)
<i>philtippii</i>	USNM	609364	Peru	Loreto	Pucallpa	-8,38	-74,53	
<i>philtippii</i>	DMNH	54893	Peru	Loreto	Pucallpa, 59 km W	-8,38	-74,53	
<i>philtippii</i>	DMNH	54894	Peru	Loreto	Pucallpa, 59 km W	-8,38	-74,53	
<i>philtippii</i>	FMNH	284830	Peru	Loreto	Rio Pichana, margem direita do Rio Amazonas	-3,52	-71,72	
<i>philtippii</i>	FMNH	284831	Peru	Loreto	Rio Pichana, margem direita do Rio Amazonas	-3,52	-71,72	
<i>philtippii</i>	FMNH	284832	Peru	Loreto	Rio Pichana, margem direita do Rio Amazonas	-3,52	-71,72	
<i>philtippii</i>	LSUMZ	114672	Peru	Loreto	S Rio Amazonas, ca 10 Km SSW mouth Rio Napo on E bank Quebrada	-3,5	-72,8	Google Earth
<i>philtippii</i>	LSUMZ	114673	Peru	Loreto	Vainilla	-3,5	-72,8	Google Earth
<i>philtippii</i>	LSUMZ	114674	Peru	Loreto	S Rio Amazonas, ca 10 Km SSW mouth Rio Napo on E bank Quebrada	-3,5	-72,8	Google Earth
<i>philtippii</i>	LSUMZ	114675	Peru	Loreto	S Rio Amazonas, ca 10 Km SSW mouth Rio Napo on E bank Quebrada	-3,5	-72,8	Google Earth
<i>philtippii</i>	LSUMZ	114676	Peru	Loreto	S Rio Amazonas, ca 10 Km SSW mouth Rio Napo on E bank Quebrada	-3,5	-72,8	Google Earth
<i>philtippii</i>	LSUMZ	114677	Peru	Loreto	S Rio Amazonas, ca 10 Km SSW mouth Rio Napo on E bank Quebrada	-3,5	-72,8	Google Earth
<i>philtippii</i>	LSUMZ	114679	Peru	Loreto	S Rio Amazonas, ca 10 Km SSW mouth Rio Napo on E bank Quebrada	-3,5	-72,8	Google Earth
<i>philtippii</i>	LSUMZ	114680	Peru	Loreto	S Rio Amazonas, ca 10 Km SSW mouth Rio Napo on E bank Quebrada	-3,5	-72,8	Google Earth
<i>philtippii</i>	LSUMZ	114671	Peru	Loreto	S Rio Amazonas, ca 10 Km SSW mouth Rio Napo on E bank Quebrada	-3,5	-72,8	Google Earth
<i>philtippii</i>	ANSP	176018	Peru	Loreto	Vainilla	-3,55	-72,88	Patterson et al. (2006)
<i>philtippii</i>	ANSP	176019	Peru	Loreto	Santa Cecilia, Rio Maniti	-3,55	-72,88	Patterson et al. (2006)
<i>philtippii</i>	ANSP	176020	Peru	Loreto	Santa Cecilia, Rio Maniti	-3,55	-72,88	Patterson et al. (2006)
<i>philtippii</i>	ANSP	176021	Peru	Loreto	Santa Cecilia, Rio Maniti	-3,55	-72,88	Patterson et al. (2006)
<i>philtippii</i>	LSUMZ	78023	Peru	Madre de Dios	105-110 km SW Puerto Maldonado on rd. to Quincemil	-12,87	-70,03	Google Earth

Taxon	Coleção	Número de tombo	País	Estado	Local	Latitude	Longitude	Fonte de coordenadas
<i>philtippii</i>	LSUMZ	84394	Peru	Madre de Dios	Mouth of Quebrada Juliaca on Rio Heath, 50 km S Puerto Pardo	-13	-69	
<i>philtippii</i>	LSUMZ	84395	Peru	Madre de Dios	Mouth of Quebrada Juliaca on Rio Heath, 50 km S Puerto Pardo	-13	-69	
<i>philtippii</i>	LSUMZ	84396	Peru	Madre de Dios	Mouth of Quebrada Juliaca on Rio Heath, 50 km S Puerto Pardo	-13	-69	
<i>philtippii</i>	LSUMZ	84397	Peru	Madre de Dios	Mouth of Quebrada Juliaca on Rio Heath, 50 km S Puerto Pardo	-13	-69	
<i>philtippii</i>	AMNH	238856	Peru	Ucayali	Lagarto, Alto Ucayali	-10,6	-73,88	Wiley (2010)
<i>philtippii</i>	LSUMZ	71299	Peru	Ucayali	Yarinacocha	-8,25	-74,72	
<i>philtippii</i>	LSUMZ	71300	Peru	Ucayali	Yarinacocha	-8,25	-74,72	
<i>philtippii</i>	FMNH	153780	Peru	Ucayali	Yarina-Cocha, Rio Ucayali	-8,25	-74,72	
<i>philtippii</i>	AMNH	37055	Peru	Ucayali	Yarina-Cocha, Rio Ucayali	-8,25	-74,72	
<i>porcutillae</i>	CSB	s/t	Equador	Loja	Malacatos	-4,23	-79,25	
<i>porcutillae</i>	ANSP	118212	Peru	Lambayeque	Porculla	-5,85	-79,52	
<i>porcutillae</i>	ANSP	118211	Peru	Lambayeque	Porculla Press	-5,85	-79,52	
<i>porcutillae</i>	LSUMZ	97591	Peru	Piura	Km 34 on Olmos-Bagua Chica Hwy.	-5,85	-79,52	
<i>porcutillae</i>	LSUMZ	105690	Peru	Piura	Km 34 on Olmos-Bagua Chica Hwy.	-5,85	-79,52	
<i>porcutillae</i>	AMNH	175124	Peru	Piura	Palambra	-5,38	-79,62	
<i>porcutillae</i>	AMNH	175125	Peru	Piura	Palambra	-5,38	-79,62	
<i>porcutillae</i>	AMNH	175126	Peru	Piura	Palambra	-5,38	-79,62	
<i>porcutillae</i>	AMNH	175127	Peru	Piura	Palambra	-5,38	-79,62	
<i>porcutillae</i>	LSUMZ	91724	Peru	Tumbes	Quebrada Faical, E El Caucho, 24 km SE Pampa de Hospital	-3,83	-80,27	
<i>porcutillae</i>	LSUMZ	91725	Peru	Tumbes	Quebrada Faical, E El Caucho, 24 km SE Pampa de Hospital	-3,83	-80,27	
<i>pretrei</i>	FMNH	293624	Bolivia	Chuquisaca	Padilla, 70 km SE	-19,32	-64,95	
<i>pretrei</i>	MNH	1989391	Bolivia	Santa Cruz	Bueyes	-17,8	-63,17	Not located, coord. Aprox.
<i>pretrei</i>	SMF	85405	Bolivia	Santa Cruz	Bueyes	-17,8	-63,17	Not located, coord. Aprox.
<i>pretrei</i>	LSUMZ	168781	Bolivia	Santa Cruz	La Pajcha, 28 km S Samaipata	-18,4	-63,83	
<i>pretrei</i>	LSUMZ	168782	Bolivia	Santa Cruz	La Pajcha, 28 km S Samaipata	-18,4	-63,83	
<i>pretrei</i>	LSUMZ	168783	Bolivia	Santa Cruz	La Pajcha, 37 km SE Samaipata	-18,38	-63,62	
<i>pretrei</i>	LSUMZ	168784	Bolivia	Santa Cruz	La Pajcha, 37 km SE Samaipata	-18,38	-63,62	
<i>pretrei</i>	LSUMZ	123600	Bolivia	Santa Cruz	Prov. Caballero; 2,5 km N Tambo, Rio San Isidro (Rio Pulquina) Valley	-18,03	-64,42	
<i>pretrei</i>	LSUMZ	123601	Bolivia	Santa Cruz	Prov. Caballero; 2,5 km N Tambo, Rio San Isidro (Rio Pulquina) Valley	-18,03	-64,42	
<i>pretrei</i>	LSUMZ	171185	Bolivia	Santa Cruz	Prov. Florida; Bella Vista	-18,29	-63,67	
<i>pretrei</i>	CMNH	80726	Bolivia	Santa Cruz	Samaipata	-18,15	-63,87	
<i>pretrei</i>	CMNH	81017	Bolivia	Santa Cruz	Samaipata	-18,15	-63,87	
<i>pretrei</i>	SMF	85406	Bolivia	Santa Cruz	Samaipata	-18,15	-63,87	
<i>pretrei</i>	FMNH	293625	Bolivia	Tarija	Entre Rios, 25 km NW	-21,53	-64,2	
<i>pretrei</i>	FMNH	293630	Bolivia	Tarija	Entre Rios, 25 km NW	-21,53	-64,2	
<i>pretrei</i>	ANSP	145408	Bolivia	Tarija	Rio Lipeo	-22,68	-64,43	
<i>pretrei</i>	FMNH	293631	Bolivia	Tarija	Tarija, 108 km ENE	-21,52	-64,75	
<i>pretrei</i>	ANSP	145407	Bolivia	Tarija	Vermejo; Rio Vermejo	-22,17	-64,7	
<i>pretrei</i>	CMNH	51630	Bolivia	Tarija	Yacuba	-22,03	-63,75	
<i>pretrei</i>	CMNH	51787	Bolivia	Tarija	Yacuba	-22,03	-63,75	
<i>pretrei</i>	CMNH	51813	Bolivia	Tarija	Yacuba	-22,03	-63,75	
<i>pretrei</i>	CMNH	51858	Bolivia	Tarija	Yacuba	-22,03	-63,75	
<i>pretrei</i>	AMNH	479056	Bolivia	Tarija	Yacuba	-22,03	-63,75	
<i>pretrei</i>	FMNH	293626	Bolivia	Tarija	Yacuba, 30 km NW	-22,03	-63,75	
<i>pretrei</i>	FMNH	293627	Bolivia	Tarija	Yacuba, 30 km NW	-22,03	-63,75	
<i>pretrei</i>	FMNH	293628	Bolivia	Tarija	Yacuba, 30 km NW	-22,03	-63,75	
<i>pretrei</i>	FMNH	293629	Bolivia	Tarija	Yacuba, 30 km NW	-22,03	-63,75	
<i>pretrei</i>	MNH	s/t	Bolivia?		Chaco			
<i>pretrei</i>	MNH	s/t	Bolivia?		Chaco			
<i>pretrei</i>	MZUSP	38969	Brasil	Alagoas	Quebrangulo, Eng. Riachão	-9,33	-36,4	
<i>pretrei</i>	AMNH	479055	Brasil	Bahia	"Bahia skin"			
<i>pretrei</i>	BMNH	s/t	Brasil	Bahia	"Bahia skin"			
<i>pretrei</i>	BMNH	s/t	Brasil	Bahia	"Bahia skin"			
<i>pretrei</i>	BMNH	s/t	Brasil	Bahia	"Bahia skin"			
<i>pretrei</i>	BMNH	s/t	Brasil	Bahia	"Bahia skin"			
<i>pretrei</i>	BMNH	s/t	Brasil	Bahia	"Bahia skin"			
<i>pretrei</i>	BMNH	s/t	Brasil	Bahia	"Bahia skin"			
<i>pretrei</i>	BMNH	s/t	Brasil	Bahia	"Bahia skin"			
<i>pretrei</i>	BMNH	s/t	Brasil	Bahia	"Bahia skin"			

Taxon	Coleção	Número de tombo	País	Estado	Local	Latitude	Longitude	Fonte de coordenadas
<i>pretri</i>	BMNH	s/t	Brasil	Bahia	"Bahia skin"			
<i>pretri</i>	MZUSP	2309	Brasil	Bahia	"Bahia"			
<i>pretri</i>	RMNH	4897	Brasil	Bahia	"Bahia"			
<i>pretri</i>	ZSM	15260	Brasil	Bahia	"Bahia"			
<i>pretri</i>	ZSM	15258	Brasil	Bahia	"Bahia"			
<i>pretri</i>	ZSM	15259	Brasil	Bahia	"Bahia"			
<i>pretri</i>	ZSM	36594	Brasil	Bahia	"Bahia"			
<i>pretri</i>	ZSM	171128	Brasil	Bahia	"Bahia"			
<i>pretri</i>	NMW	2024	Brasil	Bahia	"Bahia"			
<i>pretri</i>	NMW	18543	Brasil	Bahia	"Bahia"			
<i>pretri</i>	NMW	18544	Brasil	Bahia	"Bahia"			
<i>pretri</i>	NMW	18735	Brasil	Bahia	"Bahia"			
<i>pretri</i>	NMW	18736	Brasil	Bahia	"Bahia"			
<i>pretri</i>	NMW	18737	Brasil	Bahia	"Bahia"			
<i>pretri</i>	NMW	19639	Brasil	Bahia	"Bahia"			
<i>pretri</i>	NMW	22388	Brasil	Bahia	"Bahia"			
<i>pretri</i>	NMW	22389	Brasil	Bahia	"Bahia"			
<i>pretri</i>	NMW	91708	Brasil	Bahia	"Bahia"			
<i>pretri</i>	AMNH	163161	Brasil	Bahia	[-Salvador]	-12,98	-38,52	
<i>pretri</i>	AMNH	163162	Brasil	Bahia	[-Salvador]	-12,98	-38,52	
<i>pretri</i>	AMNH	163163	Brasil	Bahia	[-Salvador]	-12,98	-38,52	
<i>pretri</i>	AMNH	163164	Brasil	Bahia	[-Salvador]	-12,98	-38,52	
<i>pretri</i>	AMNH	163165	Brasil	Bahia	[-Salvador]	-12,98	-38,52	
<i>pretri</i>	NMW	42584	Brasil	Bahia	Alagoínhas	-12,12	-38,43	
<i>pretri</i>	MNRJ	43785	Brasil	Bahia	Andaraí	-12,8	-41,33	
<i>pretri</i>	MBML	485	Brasil	Bahia	Andaraí	-12,8	-41,33	
<i>pretri</i>	MBML	486	Brasil	Bahia	Andaraí	-12,8	-41,33	
<i>pretri</i>	MBML	471	Brasil	Bahia	Andaraí	-12,8	-41,33	
<i>pretri</i>	MNRJ	43786	Brasil	Bahia	Andaraí, (Km 10, estrada para Igatú)	-12,88	-41,33	
<i>pretri</i>	MNRJ	43781	Brasil	Bahia	Andaraí, (Próximo a Igatú)	-12,88	-41,3	
<i>pretri</i>	MNRJ	43782	Brasil	Bahia	Andaraí, (Próximo a Igatú)	-12,88	-41,3	
<i>pretri</i>	MNRJ	43783	Brasil	Bahia	Andaraí, (Próximo a Igatú)	-12,88	-41,3	
<i>pretri</i>	MNRJ	43784	Brasil	Bahia	Andaraí, (Próximo a Igatú)	-12,88	-41,3	
<i>pretri</i>	MZUSP	83277	Brasil	Bahia	Assentamento Nova Colônia, Jaborandi	-13,6	-44,35	
<i>pretri</i>	AMNH	46255	Brasil	Bahia	Bahia	-12,98	-38,52	
<i>pretri</i>	MNH	s/t	Brasil	Bahia	Bahia	-12,98	-38,52	
<i>pretri</i>	MNH	1914304	Brasil	Bahia	Bahia	-12,98	-38,52	
<i>pretri</i>	MHH	6922	Brasil	Bahia	Bahia	-12,98	-38,52	
<i>pretri</i>	ZMB	s/t	Brasil	Bahia	Bahia	-12,98	-38,52	
<i>pretri</i>	MNRJ	43790	Brasil	Bahia	Estrada Feira-Jouzeiro, Tanquinho	-9,45	-41,38	cidvil (IBGE)
<i>pretri</i>	NMW	42586	Brasil	Bahia	Faz. da Terra, Rio Grande [possivelmente imediações de São José do Rio Grande, no rio de mesmo nome (afl. do São Francisco)]	-11,83	-44,73	cidvil (IBGE)
<i>pretri</i>	RG	10238	Brasil	Bahia	Jeremoabo	-10,08	-38,48	cidvil (IBGE)
<i>pretri</i>	MZUSP	27770	Brasil	Bahia	Madre de Deus	-12,75	-38,65	
<i>pretri</i>	MZUSP	27771	Brasil	Bahia	Madre de Deus	-12,75	-38,65	
<i>pretri</i>	MNRJ	43775	Brasil	Bahia	Maracás	-13,43	-40,45	
<i>pretri</i>	MNRJ	43776	Brasil	Bahia	Maracás	-13,43	-40,45	
<i>pretri</i>	MNRJ	43777	Brasil	Bahia	Maracás	-13,43	-40,45	
<i>pretri</i>	MNRJ	43778	Brasil	Bahia	Maracás	-13,43	-40,45	
<i>pretri</i>	MNRJ	43779	Brasil	Bahia	Maracás	-13,43	-40,45	
<i>pretri</i>	MNRJ	43780	Brasil	Bahia	Maracás	-13,43	-40,45	
<i>pretri</i>	AMNH	241980	Brasil	Bahia	Morro do Chapéu	-11,55	-41,15	
<i>pretri</i>	RG	10496	Brasil	Bahia	Raso da Catarina			
<i>pretri</i>	RG	6516	Brasil	Bahia	Salvador	-12,98	-38,52	
<i>pretri</i>	AMNH	241981	Brasil	Bahia	Santa Ritta	-11	-44,53	
<i>pretri</i>	AMNH	241982	Brasil	Bahia	Santa Ritta	-11	-44,53	
<i>pretri</i>	AMNH	241983	Brasil	Bahia	Santa Ritta	-11	-44,53	
<i>pretri</i>	AMNH	241989	Brasil	Bahia	Santa Ritta	-11	-44,53	

Taxon	Coleção	Número de tombo	País	Estado	Local	Latitude	Longitude	Fonte de coordenadas
<i>prenei</i>	FMNH	47386	Brasil	Bahia	Sao Marcello, Rio Preto	-11,03	-45,53	
<i>prenei</i>	MBML	484	Brasil	Bahia	Serra Capa Bode, Mucugê	-13	-41,38	
<i>prenei</i>	MNRJ	43787	Brasil	Bahia	Serra Preta, norte de Salvador	-12,15	-39,33	
<i>prenei</i>	MNRJ	43788	Brasil	Bahia	Serra Preta, norte de Salvador	-12,15	-39,33	
<i>prenei</i>	MNRJ	43789	Brasil	Bahia	Serra Preta, norte de Salvador	-12,15	-39,33	
<i>prenei</i>	USNM	44976	Brasil	Bahia				
<i>prenei</i>	USNM	45587	Brasil	Bahia				
<i>prenei</i>	USNM	45588	Brasil	Bahia				
<i>prenei</i>	USNM	115191	Brasil	Bahia				
<i>prenei</i>	USNM	115192	Brasil	Bahia				
<i>prenei</i>	USNM	149319	Brasil	Bahia				
<i>prenei</i>	USNM	356536	Brasil	Bahia				
<i>prenei</i>	USNM	356537	Brasil	Bahia				
<i>prenei</i>	SMF	85407	Brasil	Bahia				
<i>prenei</i>	SMF	85408	Brasil	Bahia				
<i>prenei</i>	SMF	85409	Brasil	Bahia				
<i>prenei</i>	RG	10495	Brasil	Bahia				
<i>prenei</i>	RG	10497	Brasil	Bahia				
<i>prenei</i>	RG	10498	Brasil	Bahia				
<i>prenei</i>	RG	10499	Brasil	Bahia				
<i>prenei</i>	MNRJ	17955	Brasil	Ceará	Serra de Ibiapaba, São Paulo	-4	-41	
<i>prenei</i>	MNRJ	17956	Brasil	Ceará	Serra de Ibiapaba, São Paulo	-4	-41	
<i>prenei</i>	FMNH	63240	Brasil	Ceará	Varzea Formosa	-4,72	-40,87	Vanzolini (1992)
<i>prenei</i>	AMNH	241987	Brasil	Ceará	Viçosa	-3,57	-41,08	
<i>prenei</i>	COMB-Umb	1147	Brasil	Distrito Federal	Faz. Mocumbinho	-15,68	-47,98	
<i>prenei</i>	COMB-Umb	1173	Brasil	Distrito Federal	Faz. Mocumbinho	-15,68	-47,98	
<i>prenei</i>	RG	3769	Brasil	Distrito Federal	Alto Sto. Antônio [, Santa Teresa]	-20,52	-41,1	
<i>prenei</i>	MBML	481	Brasil	Espirito Santo	Forno Grande [, Castelo]	-20,1	-40,53	
<i>prenei</i>	MNRJ	43800	Brasil	Espirito Santo	Santa Leopoldina	-20,1	-40,53	
<i>prenei</i>	MNRJ	43801	Brasil	Espirito Santo	Santa Leopoldina	-20,1	-40,53	
<i>prenei</i>	MNRJ	43802	Brasil	Espirito Santo	Santa Leopoldina	-20,1	-40,53	
<i>prenei</i>	ICN	17850	Brasil	Espirito Santo	Santa Leopoldina	-20,1	-40,53	
<i>prenei</i>	ICN	17851	Brasil	Espirito Santo	Santa Leopoldina	-20,1	-40,53	
<i>prenei</i>	MNRJ	19629	Brasil	Espirito Santo	Santa Teresa	-19,92	-40,6	
<i>prenei</i>	MNRJ	19631	Brasil	Espirito Santo	Santa Teresa	-19,92	-40,6	
<i>prenei</i>	MNRJ	19632	Brasil	Espirito Santo	Santa Teresa	-19,92	-40,6	
<i>prenei</i>	MNRJ	19633	Brasil	Espirito Santo	Santa Teresa	-19,92	-40,6	
<i>prenei</i>	MNRJ	19635	Brasil	Espirito Santo	Santa Teresa	-19,92	-40,6	
<i>prenei</i>	MNRJ	20303	Brasil	Espirito Santo	Santa Teresa	-19,92	-40,6	
<i>prenei</i>	MNRJ	20304	Brasil	Espirito Santo	Santa Teresa	-19,92	-40,6	
<i>prenei</i>	MNRJ	20349	Brasil	Espirito Santo	Santa Teresa	-19,92	-40,6	
<i>prenei</i>	MNRJ	20350	Brasil	Espirito Santo	Santa Teresa	-19,92	-40,6	
<i>prenei</i>	MNRJ	22360	Brasil	Espirito Santo	Santa Teresa	-19,92	-40,6	
<i>prenei</i>	MNRJ	33058	Brasil	Espirito Santo	Santa Teresa	-19,92	-40,6	
<i>prenei</i>	MNRJ	33059	Brasil	Espirito Santo	Santa Teresa	-19,92	-40,6	
<i>prenei</i>	MBML	467	Brasil	Espirito Santo	Santa Teresa	-19,92	-40,6	
<i>prenei</i>	MBML	468	Brasil	Espirito Santo	Santa Teresa	-19,92	-40,6	
<i>prenei</i>	MBML	470	Brasil	Espirito Santo	Santa Teresa	-19,92	-40,6	
<i>prenei</i>	MBML	472	Brasil	Espirito Santo	Santa Teresa	-19,92	-40,6	
<i>prenei</i>	MBML	473	Brasil	Espirito Santo	Santa Teresa	-19,92	-40,6	
<i>prenei</i>	MBML	478	Brasil	Espirito Santo	Santa Teresa	-19,92	-40,6	
<i>prenei</i>	MBML	479	Brasil	Espirito Santo	Santa Teresa	-19,92	-40,6	
<i>prenei</i>	MBML	482	Brasil	Espirito Santo	Santa Teresa	-19,92	-40,6	
<i>prenei</i>	MBML	1860	Brasil	Espirito Santo	Santa Teresa	-19,92	-40,6	
<i>prenei</i>	MBML	7048	Brasil	Espirito Santo	Santa Teresa	-19,92	-40,6	
<i>prenei</i>	MBML	7071	Brasil	Espirito Santo	Santa Teresa	-19,92	-40,6	
<i>prenei</i>	MBML	7262	Brasil	Espirito Santo	Santa Teresa	-19,92	-40,6	
<i>prenei</i>	MCZ	178244	Brasil	Goiás	Almas, Rio das	-14,58	-49,53	

Taxon	Coleção	Número de tombo	País	Estado	Local	Latitude	Longitude	Fonte de coordenadas
<i>prenei</i>	RG	6370	Brasil	Goiás	Alvorada	-14,48	-46,49	
<i>prenei</i>	AMNH	798780	Brasil	Goiás	Anápolis	-16,33	-48,97	
<i>prenei</i>	COMB-UnB	909	Brasil	Goiás	Baliza, faz. Bandeirantes	-16,2	-52,53	
<i>prenei</i>	MZUSP	74197	Brasil	Goiás	Campinaçu, margem esq. Tocantins	-13,77	-48,57	
<i>prenei</i>	MZUSP	74198	Brasil	Goiás	Campinaçu, margem esq. Tocantins	-13,77	-48,57	
<i>prenei</i>	MCZ	269843	Brasil	Goiás	Fazenda Transvaal	-17,22	-51,55	
<i>prenei</i>	MCZ	269844	Brasil	Goiás	Fazenda Transvaal	-17,22	-51,55	
<i>prenei</i>	MCZ	269845	Brasil	Goiás	Fazenda Transvaal	-17,22	-51,55	
<i>prenei</i>	NMW	2021	Brasil	Goiás	Goyaz	-15,93	-50,13	
<i>prenei</i>	NMW	18533	Brasil	Goiás	Goyaz	-15,93	-50,13	
<i>prenei</i>	MPEG	44782	Brasil	Goiás	Iaciara, Fazenda São Bernardo	-13,92	-46,67	
<i>prenei</i>	MZUSP	15614	Brasil	Goiás	Inhumas	-19,37	-49,5	
<i>prenei</i>	MZUSP	15615	Brasil	Goiás	Inhumas	-19,37	-49,5	
<i>prenei</i>	MCZ	178243	Brasil	Goiás	Inhumas	-19,37	-49,5	
<i>prenei</i>	MCZ	199522	Brasil	Goiás	Inhumas	-19,37	-49,5	
<i>prenei</i>	MZUSP	76536	Brasil	Goiás	Jaraguá, Serra de Jaraguá	-15,75	-49,33	
<i>prenei</i>	COMB-UnB	531	Brasil	Goiás	Minacu, SAMA	-13,53	-48,33	
<i>prenei</i>	MNRJ	17957	Brasil	Goiás	Planaltino	-15,62	-47,67	
<i>prenei</i>	MPEG	15521	Brasil	Goiás	Rio Araguaia, margem direita, Aragarças	-15,92	-52,25	
<i>prenei</i>	MPEG	26899	Brasil	Goiás	Rio Araguaia, margem direita, Aragarças	-15,92	-52,25	
<i>prenei</i>	MZUSP	15613	Brasil	Goiás	Rio das Almas	-14,58	-49,03	
<i>prenei</i>	MZUSP	26737	Brasil	Goiás	Rio Verde	-17,72	-50,93	
<i>prenei</i>	MZUSP	27998	Brasil	Goiás	Rio Verde	-17,72	-50,93	
<i>prenei</i>	NMW	2022	Brasil	Goiás	Rio Verde	-17,72	-50,93	
<i>prenei</i>	MPEG	40823	Brasil	Maranhão	Amarante, Fazenda Centro	-5,57	-46,75	
<i>prenei</i>	MPEG	40824	Brasil	Maranhão	Amarante, Fazenda Centro	-5,57	-46,75	
<i>prenei</i>	MPEG	37841	Brasil	Maranhão	Amarante, Serra da Conceição	-5,57	-46,75	
<i>prenei</i>	RG	6079	Brasil	Maranhão	Estrada Belém-Brasília, 40 km da divisa Pará	-4,78	-47,5	Google Earth
<i>prenei</i>	FMNH	63237	Brasil	Maranhão	Grajahu	-3,58	-45,27	
<i>prenei</i>	FMNH	63238	Brasil	Maranhão	Grajahu	-3,58	-45,27	
<i>prenei</i>	MPEG	37668	Brasil	Maranhão	Grajahu, Transmaranhão km 36, Fazenda Canto da Onça	-6,22	-46,12	
<i>prenei</i>	MPEG	50742	Brasil	Maranhão	Rio Maitão, afluente direito Rio Balsas, Balsas	-7,55	-46	
<i>prenei</i>	MPEG	41956	Brasil	Maranhão	Sambaíba, Fazenda Brejo da Lagoa	-5,37	-46,08	
<i>prenei</i>	AMNH	127386	Brasil	Mato Grosso	Campos Novos, Cerro do Norte	-12,78	-59,8	Vanzolini (1992)
<i>prenei</i>	AMNH	34069	Brasil	Mato Grosso	Chapada	-15,43	-55,75	
<i>prenei</i>	AMNH	34070	Brasil	Mato Grosso	Chapada	-15,43	-55,75	
<i>prenei</i>	AMNH	34071	Brasil	Mato Grosso	Chapada	-15,43	-55,75	
<i>prenei</i>	AMNH	34072	Brasil	Mato Grosso	Chapada	-15,43	-55,75	
<i>prenei</i>	AMNH	34073	Brasil	Mato Grosso	Chapada	-15,43	-55,75	
<i>prenei</i>	AMNH	34074	Brasil	Mato Grosso	Chapada	-15,43	-55,75	
<i>prenei</i>	AMNH	34075	Brasil	Mato Grosso	Chapada	-15,43	-55,75	
<i>prenei</i>	AMNH	34077	Brasil	Mato Grosso	Chapada	-15,43	-55,75	
<i>prenei</i>	BMNH	s/t	Brasil	Mato Grosso	Chapada	-15,43	-55,75	
<i>prenei</i>	BMNH	s/t	Brasil	Mato Grosso	Chapada	-15,43	-55,75	
<i>prenei</i>	MZUSP	17433	Brasil	Mato Grosso	Chapada [dos Guimarães]	-15,43	-55,75	
<i>prenei</i>	NMW	2023	Brasil	Mato Grosso	Cuyaba	-15,58	-56,1	
<i>prenei</i>	FMNH	344322	Brasil	Mato Grosso	Retiro da Telha, left margin Rio Sucuru, Tres Lagoas	-20,8	-51,72	
<i>prenei</i>	MPEG	43898	Brasil	Mato Grosso	Rio Araguaia, Ponte Branca, Fazenda Al lamira	-16,57	-52,85	
<i>prenei</i>	COMB-UnB	910	Brasil	Mato Grosso	Torixoréu, rio Araguaia, faz. Araguaia	-16,18	-52,55	
<i>prenei</i>	COMB-UnB	751	Brasil	Mato Grosso	UHE Manso, mun. Chapada dos Guimarães	-14,87	-55,72	
<i>prenei</i>	COMB-UnB	809	Brasil	Mato Grosso	UHE Manso, mun. Chapada dos Guimarães	-14,87	-55,72	
<i>prenei</i>	COMB-UnB	1005	Brasil	Mato Grosso	UHE Manso, mun. Chapada dos Guimarães	-14,87	-55,72	
<i>prenei</i>	COMB-UnB	1006	Brasil	Mato Grosso	UHE Manso, mun. Chapada dos Guimarães	-14,87	-55,72	
<i>prenei</i>	MZUSP	73664	Brasil	Mato Grosso do Sul	Bataiporã, Faz. Primavera	-22,33	-53,28	
<i>prenei</i>	MZUSP	73665	Brasil	Mato Grosso do Sul	Bataiporã, Faz. Primavera	-22,33	-53,28	
<i>prenei</i>	MZUSP	73666	Brasil	Mato Grosso do Sul	Bataiporã, Faz. Primavera	-22,33	-53,28	
<i>prenei</i>	MZUSP	73781	Brasil	Mato Grosso do Sul	Bataiporã, Faz. Primavera	-22,33	-53,28	
<i>prenei</i>	MZUSP	73782	Brasil	Mato Grosso do Sul	Bataiporã, Faz. Primavera	-22,33	-53,28	

Taxon	Coleção	Número de tombo	País	Estado	Local	Latitude	Longitude	Fonte de coordenadas
<i>pretrei</i>	MPEG	51794	Brasil	Mato Grosso do Sul	Bonito, Fazenda Formoso	-21,05	-56,4	
<i>pretrei</i>	MPEG	51795	Brasil	Mato Grosso do Sul	Bonito, Fazenda Formoso	-21,05	-56,4	
<i>pretrei</i>	AMNH	319371	Brasil	Mato Grosso do Sul	Campanário	-22,8	-55,05	
<i>pretrei</i>	RG	2262	Brasil	Minas Gerais	Caeeté	-19,9	-43,67	
<i>pretrei</i>	AMNH	479049	Brasil	Minas Gerais	Campos de Diamantina, Faz. do Riacho fundo	-18,25	-43,6	
<i>pretrei</i>	AMNH	479050	Brasil	Minas Gerais	Campos de Diamantina, Faz. do Riacho fundo	-18,25	-43,6	
<i>pretrei</i>	MBML	475	Brasil	Minas Gerais	Caraca	-20,13	-43,5	
<i>pretrei</i>	NMW	9024	Brasil	Minas Gerais	Conceição, Faz. do Guarany	-19,93	-43,4	
<i>pretrei</i>	MNRJ	22370	Brasil	Minas Gerais	Fazenda Alegria, Rio Claro	-19,58	-44,12	
<i>pretrei</i>	MNRJ	43774	Brasil	Minas Gerais	Fazenda Piripiri, Matozinhos	-19,5	-41	
<i>pretrei</i>	MNRJ	17954	Brasil	Minas Gerais	Fazenda Taveira, Mariana	-17,48	-47,27	
<i>pretrei</i>	COMB-Umb	2060	Brasil	Minas Gerais	Guarda-Mor, faz. Grátina	-19,48	-46,53	
<i>pretrei</i>	COMB-Umb	1179	Brasil	Minas Gerais	Ibiá	-19,63	-43,88	
<i>pretrei</i>	MNRJ	21981	Brasil	Minas Gerais	Lagoa Santa	-20,38	-43,42	
<i>pretrei</i>	MZUSP	5298	Brasil	Minas Gerais	Mariana	-20,38	-43,42	
<i>pretrei</i>	MNRJ	10004	Brasil	Minas Gerais	Mariana	-20,38	-43,42	
<i>pretrei</i>	MBML	469	Brasil	Minas Gerais	Mariana	-20,38	-43,42	
<i>pretrei</i>	MPEG	27621	Brasil	Minas Gerais	Muriaré	-21,13	-41,37	
<i>pretrei</i>	COMB-Umb	2062	Brasil	Minas Gerais	Paracatu, faz. Rossato	-17,42	-47,28	
<i>pretrei</i>	COMB-Umb	2061	Brasil	Minas Gerais	Paracatu, faz. Suzano	-17,42	-47,28	
<i>pretrei</i>	RMNH	2498	Brasil	Minas Gerais	rio Jordão, próx. Araguari	-18,43	-48,1	
<i>pretrei</i>	MNRJ	43773	Brasil	Minas Gerais	Santa Bárbara	-19,93	-43,4	
<i>pretrei</i>	BMNH	1887,3, 22, 93	Brasil	Minas Gerais	Santa Fé	-22,1	-43,15	
<i>pretrei</i>	MZUSP	24832	Brasil	Minas Gerais	São José da Lagoa, Faz. Boa Esperança	-19,75	-43,05	
<i>pretrei</i>	MZUSP	24833	Brasil	Minas Gerais	São José da Lagoa, Faz. Boa Esperança	-19,75	-43,05	
<i>pretrei</i>	MZUSP	24834	Brasil	Minas Gerais	São José da Lagoa, Faz. Boa Esperança	-19,75	-43,05	
<i>pretrei</i>	MZUSP	24835	Brasil	Minas Gerais	São José da Lagoa, Faz. Boa Esperança	-19,75	-43,05	
<i>pretrei</i>	MZUSP	75890	Brasil	Minas Gerais	São José do Baireiro	-20,38	-46,48	
<i>pretrei</i>	RG	2349	Brasil	Minas Gerais	Serra do Caraça	-20,13	-43,5	
<i>pretrei</i>	RG	3333	Brasil	Minas Gerais	Serra do Caraça	-20,13	-43,5	
<i>pretrei</i>	MNRJ	43769	Brasil	Minas Gerais	Serra do Caraça, Santa Bárbara	-20,13	-43,5	
<i>pretrei</i>	MNRJ	43770	Brasil	Minas Gerais	Serra do Caraça, Santa Bárbara	-20,13	-43,5	
<i>pretrei</i>	MNRJ	43771	Brasil	Minas Gerais	Serra do Caraça, Santa Bárbara	-20,13	-43,5	
<i>pretrei</i>	RG	2264	Brasil	Minas Gerais	Serra Itatiaçu	-20,2	-44,42	
<i>pretrei</i>	MZUSP	1461	Brasil	Minas Gerais	Vargem Alegre	-19,6	-42,3	
<i>pretrei</i>	MNRJ	43772	Brasil	Minas Gerais	Vau da Lagoa, Serra do Cipó, Jaboticatubas	-19,5	-43,75	
<i>pretrei</i>	MZUSP	11612	Brasil	ND	"Norte do Brasil"			
<i>pretrei</i>	MZUSP	11613	Brasil	ND	"Norte do Brasil"			
<i>pretrei</i>	MNRJ	17986	Brasil	ND	Brasil			
<i>pretrei</i>	MZUSP	39598	Brasil	Paraná	Rio Tinto, Uruba	-6,8	-35,08	
<i>pretrei</i>	MNRJ	43417	Brasil	Paraná	Fazenda Doralice, Margem esquerda do Rio Tibagi, Ibioporã	-23,28	-50,98	
<i>pretrei</i>	MHNCI	5022	Brasil	Paraná	Fenix, ParEst Vila Rica do Espírito Santo	-23,91	-51,95	
<i>pretrei</i>	MHNCI	2379	Brasil	Paraná	Guaira, ParNa Sete Quedas	-24,03	-54,27	F.C. Straube, in litt.
<i>pretrei</i>	MHNCI	3803	Brasil	Paraná	Loanda, Jardim Urubu	-22,9	-51,18	
<i>pretrei</i>	RG	3159	Brasil	Paraná	Rolândia	-23,31	-51,37	F.C. Straube, in litt.
<i>pretrei</i>	RG	3158	Brasil	Paraná	Rolândia	-23,31	-51,37	
<i>pretrei</i>	UFPE	2465	Brasil	Pernambuco	Rolândia	-23,31	-51,37	
<i>pretrei</i>	USNM	99980	Brasil	Pernambuco	Bezerros, Sítio Vertentes	-8,23	-35,8	
<i>pretrei</i>	UFPE	1082	Brasil	Pernambuco	Bonito	-8,47	-35,73	
<i>pretrei</i>	AMNH	241984	Brasil	Pernambuco	Caruru, Faz. Cantiani, Serra dos Cavalos	-8,37	-36,02	
<i>pretrei</i>	UFPE	2043	Brasil	Pernambuco	Garanhuns	-8,9	-36,48	
<i>pretrei</i>	UFPE	1395	Brasil	Pernambuco	São Vicente Férrer, Mata do Estado	-7,62	-35,51	
<i>pretrei</i>	MZUSP	29159	Brasil	Pernambuco	São Vicente Férrer, Mata do Triunfo	-7,62	-35,51	
<i>pretrei</i>	UFPE	2497	Brasil	Pernambuco	Tapera	-8,13	-35,22	
<i>pretrei</i>	UFPE	2508	Brasil	Pernambuco	Taquaritinga do Norte, Torre do Microonidas	-7,91	-36,02	
<i>pretrei</i>	UFPE	2528	Brasil	Pernambuco	Taquaritinga do Norte, Torre do Microonidas	-7,91	-36,02	
<i>pretrei</i>	MZUSP	63315	Brasil	Pernambuco	Vicência, Água Azul	-7,67	-35,33	



Taxon	Coleção	Número de tombo	País	Estado	Local	Latitude	Longitude	Fonte de coordenadas
<i>pretri</i>	MZUSP	63567	Brasil	Pernambuco	Vicência, Água Azul	-7,67	-35,33	
<i>pretri</i>	MZUSP	63568	Brasil	Pernambuco	Vicência, Água Azul	-7,67	-35,33	
<i>pretri</i>	AMNH	37079	Brasil	Piauí	Arara	-4,83	-40,92	
<i>pretri</i>	FMNH	63239	Brasil	Piauí	Est. Ecol. Uruqui-Una	-8,87	-44,97	
<i>pretri</i>	MZUSP	75241	Brasil	Piauí	Est. Ecol. Uruqui-Una	-8,87	-44,97	
<i>pretri</i>	MZUSP	75242	Brasil	Piauí	Gilbués	-9,83	-45,35	
<i>pretri</i>	AMNH	241985	Brasil	Piauí	PARNA Serra das Confusões	-9,22	-43,47	
<i>pretri</i>	MZUSP	77684	Brasil	Piauí	PARNA Serra das Confusões	-9,22	-43,47	
<i>pretri</i>	MZUSP	77685	Brasil	Piauí	PARNA Serra das Confusões	-9,22	-43,47	
<i>pretri</i>	MZUSP	77686	Brasil	Piauí	PARNA Serra das Confusões	-9,22	-43,47	
<i>pretri</i>	NMW	42585	Brasil	Piauí	Parnaíba	-10,22	-44,63	
<i>pretri</i>	AMNH	241986	Brasil	Piauí	Patos (Gilbués)	-9,48	-45,23	
<i>pretri</i>	LZUFPI	248	Brasil	Piauí	Piracuruca, PARNA 7 Cidades	-5,05	-42,52	
<i>pretri</i>	BMNH	1895.4.1.1039	Brasil	Rio de Janeiro	"Rio skin"			
<i>pretri</i>	BMNH	1895.4.1.1040	Brasil	Rio de Janeiro	"Rio skin"			
<i>pretri</i>	BMNH	1895.4.1.1041	Brasil	Rio de Janeiro	"Rio skin"			
<i>pretri</i>	MNRJ	43799	Brasil	Rio de Janeiro	Araras, Petrópolis	-22,52	-43,17	
<i>pretri</i>	MZUSP	34149	Brasil	Rio de Janeiro	Distr. Eng. Passos, Faz. Valparaíso	-22,45	-44,68	
<i>pretri</i>	MNRJ	35928	Brasil	Rio de Janeiro	Km 3, Estrada Nova Friburgo - Teresópolis	-22,43	-42,82	
<i>pretri</i>	RMNH	102048	Brasil	Rio de Janeiro	Porto Real	-22,42	-44,33	
<i>pretri</i>	RMNH	102049	Brasil	Rio de Janeiro	Porto Real	-22,42	-44,33	
<i>pretri</i>	MNRJ	43796	Brasil	Rio de Janeiro	Teresópolis	-22,43	-42,82	
<i>pretri</i>	MNRJ	43797	Brasil	Rio de Janeiro	Teresópolis	-22,43	-42,82	
<i>pretri</i>	MNRJ	43798	Brasil	Rio de Janeiro	Teresópolis	-22,43	-42,82	
<i>pretri</i>	MZUSP	4301	Brasil	São Paulo	[São Paulo], Ipiranga	-23,53	-46,62	
<i>pretri</i>	MZUSP	12791	Brasil	São Paulo	[São Paulo], Ipiranga	-23,53	-46,62	
<i>pretri</i>	MZUSP	28927	Brasil	São Paulo	Amparo, Monte Alegre	-22,67	-46,68	
<i>pretri</i>	MZUSP	28928	Brasil	São Paulo	Amparo, Monte Alegre	-22,67	-46,68	
<i>pretri</i>	MZUSP	29774	Brasil	São Paulo	Amparo, Monte Alegre, Sítio Boa Vista	-22,67	-46,68	
<i>pretri</i>	MZUSP	s/t	Brasil	São Paulo	Angatuba, Faz. Entre Rios	-23,27	-48,43	
<i>pretri</i>	MZUSP	53222	Brasil	São Paulo	Avaré, Faz. Pedras	-23,08	-48,92	
<i>pretri</i>	MZUSP	53221	Brasil	São Paulo	Avaré, Faz. Santa Madalena	-23,08	-48,92	
<i>pretri</i>	MZUSP	53223	Brasil	São Paulo	Avaré, Faz. Santa Tereza	-23,08	-48,92	
<i>pretri</i>	FMNH	123384	Brasil	São Paulo	Barra do Rio Dourado [mun. Lins]	-21,37	-49,7	
<i>pretri</i>	RG	2194	Brasil	São Paulo	Boracéia	-23,53	-45,85	
<i>pretri</i>	RG	2691	Brasil	São Paulo	Cabreúva	-23,3	-47,13	
<i>pretri</i>	RG	4041	Brasil	São Paulo	Cabreúva	-23,3	-47,13	
<i>pretri</i>	RG	4042	Brasil	São Paulo	Cabreúva	-23,3	-47,13	
<i>pretri</i>	RG	4043	Brasil	São Paulo	Cabreúva	-23,3	-47,13	
<i>pretri</i>	RG	3566	Brasil	São Paulo	Cabreúva	-23,3	-47,13	
<i>pretri</i>	RG	2115	Brasil	São Paulo	Campo Grande	-23,77	-46,35	
<i>pretri</i>	MZUSP	80292	Brasil	São Paulo	Est. Biol. de Boracéia	-23,53	-45,85	
<i>pretri</i>	MNRJ	43791	Brasil	São Paulo	Estrada Araperi-Bananal	-22,68	-44,32	
<i>pretri</i>	MNRJ	43793	Brasil	São Paulo	Fazenda Barreiro Rico, Anhembí	-22,75	-48,15	
<i>pretri</i>	MNRJ	43794	Brasil	São Paulo	Fazenda Barreiro Rico, Anhembí	-22,75	-48,15	
<i>pretri</i>	MNRJ	43795	Brasil	São Paulo	Fazenda Barreiro Rico, Anhembí	-22,75	-48,15	
<i>pretri</i>	MZUSP	8040	Brasil	São Paulo	Franca	-20,53	-47,4	
<i>pretri</i>	NMW	2020	Brasil	São Paulo	Irsanga	-22,2	-46,95	
<i>pretri</i>	LSUMZ	52744	Brasil	São Paulo	Itapetininga	-23,6	-48,05	
<i>pretri</i>	LSUMZ	52963	Brasil	São Paulo	Itapetininga	-23,6	-48,05	
<i>pretri</i>	LSUMZ	52964	Brasil	São Paulo	Itapetininga	-23,6	-48,05	
<i>pretri</i>	LSUMZ	52965	Brasil	São Paulo	Itapetininga	-23,6	-48,05	
<i>pretri</i>	LSUMZ	68236	Brasil	São Paulo	Itapetininga	-23,6	-48,05	
<i>pretri</i>	LSUMZ	71396	Brasil	São Paulo	Itapetininga	-23,6	-48,05	
<i>pretri</i>	MZUSP	26736	Brasil	São Paulo	Lins, Faz. Varjão	-21,67	-49,75	
<i>pretri</i>	MCZ	264803	Brasil	São Paulo	Macatubas	-20,58	-49,5	
<i>pretri</i>	MCZ	264804	Brasil	São Paulo	Macatubas	-20,58	-49,5	

Taxon	Coleção	Número de tombo	País	Estado	Local	Latitude	Longitude	Fonte de coordenadas
<i>pretrei</i>	MZUSP	23799	Brasil	São Paulo	Macaitabas, Faz. Ponte Nova	-20,58	-49,5	
<i>pretrei</i>	MCZ	169051	Brasil	São Paulo	Mogi das Cruzes	-23,52	-46,18	
<i>pretrei</i>	RG	5624	Brasil	São Paulo	Morungaba	-24,13	-49,38	Vanzolini (1992)
<i>pretrei</i>	RG	5625	Brasil	São Paulo	Morungaba	-24,13	-49,38	Vanzolini (1992)
<i>pretrei</i>	MNRJ	43792	Brasil	São Paulo	Paranapiacaba	-23,78	-46,32	
<i>pretrei</i>	MZUSP	2308	Brasil	São Paulo	Piquete	-22,6	-45,18	
<i>pretrei</i>	AMNH	479045	Brasil	São Paulo	Piquete	-22,6	-45,18	
<i>pretrei</i>	AMNH	479046	Brasil	São Paulo	Piquete	-22,6	-45,18	
<i>pretrei</i>	AMNH	479047	Brasil	São Paulo	Piquete	-22,6	-45,18	
<i>pretrei</i>	RG	622	Brasil	São Paulo	Piquete	-22,6	-45,18	
<i>pretrei</i>	RG	654	Brasil	São Paulo	São Bernardo do Campo	-23,8	-46,42	
<i>pretrei</i>	RG	741	Brasil	São Paulo	São Bernardo do Campo	-23,8	-46,42	
<i>pretrei</i>	RG	1130	Brasil	São Paulo	São Bernardo do Campo	-23,8	-46,42	
<i>pretrei</i>	RG	1279	Brasil	São Paulo	São Bernardo do Campo	-23,8	-46,42	
<i>pretrei</i>	RG	1445	Brasil	São Paulo	São Bernardo do Campo	-23,8	-46,42	
<i>pretrei</i>	RG	1556	Brasil	São Paulo	São Bernardo do Campo	-23,8	-46,42	
<i>pretrei</i>	RG	1365	Brasil	São Paulo	São Bernardo do Campo	-23,8	-46,42	
<i>pretrei</i>	MPEG	27582	Brasil	São Paulo	São José do Rio Preto	-21,6	-46,9	
<i>pretrei</i>	MZUSP	12446	Brasil	São Paulo	São Paulo	-23,5	-46,5	
<i>pretrei</i>	MZUSP	31419	Brasil	São Paulo	Silvania	-21,62	-48,3	
<i>pretrei</i>	MZUSP	54254	Brasil	São Paulo	Socorro, Visconde de Soutello	-22,6	-46,53	
<i>pretrei</i>	MZUSP	479043	Brasil	São Paulo	Tatuí	-23,35	-47,85	
<i>pretrei</i>	AMNH	479044	Brasil	São Paulo	Victoria	-22,78	-48,4	
<i>pretrei</i>	AMNH	479044	Brasil	São Paulo	Victoria	-22,78	-48,4	
<i>pretrei</i>	NMW	91705	Brasil	São Paulo	Victoria	-22,78	-48,4	
<i>pretrei</i>	MCZ	120053	Brasil	São Paulo	Vitoriana, Estado de Sao Paulo	-22,78	-48,4	
<i>pretrei</i>	AMNH	479048	Brasil	São Paulo	Ypanema	-23,43	-47,6	
<i>pretrei</i>	RG	5288	Brasil	Tocantins	Araguaína	-7,15	-48,05	
<i>pretrei</i>	MZUSP	52432	Brasil	Tocantins	Araguaínas	-5,63	-48,12	
<i>pretrei</i>	COMB-UnB	2455	Brasil	Tocantins	Dianópolis, próx Usina	-11,63	-46,68	
<i>pretrei</i>	COMB-UnB	84371	Brasil	Tocantins	Dianópolis, próx Usina	-11,63	-46,68	
<i>pretrei</i>	MZUSP	2504	Brasil	Tocantins	margem leste do rio Palma, Paraná	-12,6	-47,75	
<i>pretrei</i>	COMB-UnB	2504	Brasil	Tocantins	Paraná, faz. São João	-12,55	-47,77	
<i>pretrei</i>	MZUSP	76028	Brasil	Tocantins	Peixe, marg. esq. Tocantins, Travessão do São Miguel	-12,37	-48,43	
<i>pretrei</i>	MZUSP	76029	Brasil	Tocantins	Peixe, marg. esq. Tocantins, Travessão do São Miguel	-12,37	-48,43	
<i>pretrei</i>	BMNH	s/t	Brasil		"Brazil"			
<i>pretrei</i>	BMNH	s/t	Brasil		"Brazil"			
<i>pretrei</i>	BMNH	s/t	Brasil		"Brazil"			
<i>pretrei</i>	BMNH	1913.3.20.988	Brasil		"Brazil"			
<i>pretrei</i>	MNRJ	17941	Brasil		Brasil			
<i>pretrei</i>	MNRJ	17942	Brasil		Brasil			
<i>pretrei</i>	MNRJ	17943	Brasil		Brasil			
<i>pretrei</i>	MNRJ	17944	Brasil		Brasil			
<i>pretrei</i>	MNRJ	17945	Brasil		Brasil			
<i>pretrei</i>	MNRJ	17946	Brasil		Brasil			
<i>pretrei</i>	MNRJ	17947	Brasil		Brasil			
<i>pretrei</i>	MNRJ	17948	Brasil		Brasil			
<i>pretrei</i>	MNRJ	17949	Brasil		Brasil			
<i>pretrei</i>	MNRJ	17950	Brasil		Brasil			
<i>pretrei</i>	MNRJ	17951	Brasil		Brasil			
<i>pretrei</i>	MNRJ	17952	Brasil		Brasil			
<i>pretrei</i>	MHH	6909	Brasil		Brasilien			
<i>pretrei</i>	MNH	20033499	Brasil		ND			
<i>pretrei</i>	MNH	1992123	Brasil		ND			
<i>pretrei</i>	MNH	20033501	Brasil		ND			
<i>pretrei</i>	MNH	20033500	Brasil		ND			
<i>pretrei</i>	LSUMZ	68107	Brasil					
<i>pretrei</i>	MCZ	23853	Brasil					
<i>pretrei</i>	AMNH	241988	Brasil					

Taxon	Coleção	Número de tombo	País	Estado	Local	Latitude	Longitude	Fonte de coordenadas
<i>pretrei</i>	AMNH	479051	Brasil					
<i>pretrei</i>	AMNH	479052	Brasil					
<i>pretrei</i>	AMNH	479053	Brasil					
<i>pretrei</i>	AMNH	479054	Brasil					
<i>pretrei</i>	AMNH	37076	Brasil					
<i>pretrei</i>	AMNH	37077	Brasil					
<i>pretrei</i>	ZMB	8887	Brasil					
<i>pretrei</i>	ZMB	8888	Brasil					
<i>pretrei</i>	ZMB	s/t	Brasil					
<i>pretrei</i>	ZMB	s/t	Brasil					
<i>pretrei</i>	NMW	91706	Brasil					
<i>pretrei</i>	NMW	91707	Brasil					
<i>pretrei</i>	ANSP	50440	Brasil					
<i>pretrei</i>	BMNH	1925.4.3.32	Paraguay	Guairá	Villarrica	-25,75	-56,43	
<i>pretrei</i>	LSUMZ	173843	Peru	San Martín	Ca. 26 km SSE Tarapoto	-6,73	-76,38	
<i>pretrei</i>	MBML	480	ND		-			
<i>pretrei</i>	MBML	483	ND		cativeiro			
<i>pretrei</i>	BMNH	s/t	ND		Demerara [Errore]			
<i>pretrei</i>	ZSM	?	ND		sem dados			
<i>pretrei</i>	ZSM	?	ND		sem dados			
<i>pretrei</i>	ZSM	?	ND		sem dados			
<i>pretrei</i>	MNHN	1874113	ND					
<i>pretrei</i>	MNHN	1874108	ND					
<i>pretrei</i>	MNHN	18461017	ND					
<i>pretrei</i>	RMNH	4897	ND					
<i>pretrei</i>	RMNH	4935	ND					
<i>pretrei</i>	NMW	42581	ND					
<i>pretrei</i>	NMW	42582	ND					
<i>pretrei</i>	NMW	42583	ND					
<i>pretrei</i>	SMF	85410	ND					
<i>pretrei</i>	SMF	85411	ND					
<i>pretrei</i>	SMF	85412	ND					
<i>pretrei</i>	SMF	85413	ND					
<i>pretrei</i>	SMF	85414	ND					
<i>pretrei</i>	ANSP	23300	ND					
<i>pretrei</i>	ANSP	23301	ND					
<i>pygmaeus</i>	LSUMZ	71911	Bolivia	Beni	25 km S Riberalta	-11,13	-66,17	
<i>pygmaeus</i>	ANSP	120810	Bolivia	El Beni	Susi, Rio Beni	-14,48	-67,63	
<i>pygmaeus</i>	ANSP	120811	Bolivia	La Paz	Chiniri; Rio Kaka	-15,27	-67,75	
<i>pygmaeus</i>	ANSP	120812	Bolivia	La Paz	Chiniri; Rio Kaka	-15,27	-67,75	
<i>pygmaeus</i>	BMNH	1887.3.22.179	Bolivia	La Paz	Guanay	-15,47	-67,87	
<i>pygmaeus</i>	BMNH	1887.3.22.180	Bolivia	La Paz	Guanay	-15,47	-67,87	
<i>pygmaeus</i>	ANSP	120816	Bolivia	La Paz	Guanay, Rio Mapiri	-15,47	-67,87	
<i>pygmaeus</i>	ANSP	120817	Bolivia	La Paz	Guanay, Rio Mapiri	-15,47	-67,87	
<i>pygmaeus</i>	ANSP	120818	Bolivia	La Paz	Guanay, Rio Mapiri	-15,47	-67,87	
<i>pygmaeus</i>	LSUMZ	101719	Bolivia	La Paz	Rio Beni, 20 km by river N Puerto Linares	-15,5	-67,5	
<i>pygmaeus</i>	LSUMZ	101720	Bolivia	La Paz	Rio Beni, 20 km by river N Puerto Linares	-15,5	-67,5	
<i>pygmaeus</i>	LSUMZ	101721	Bolivia	La Paz	Rio Beni, 20 km by river N Puerto Linares	-15,5	-67,5	
<i>pygmaeus</i>	LSUMZ	101722	Bolivia	La Paz	Rio Beni, 20 km by river N Puerto Linares	-15,5	-67,5	
<i>pygmaeus</i>	AMNH	479237	Bolivia	La Paz	San Augustin [near Mapiri]	-15,28	-68,12	tageo.com
<i>pygmaeus</i>	AMNH	479238	Bolivia	La Paz	San Augustin [near Mapiri]	-15,28	-68,12	tageo.com
<i>pygmaeus</i>	AMNH	479239	Bolivia	La Paz	San Augustin [near Mapiri]	-15,28	-68,12	tageo.com
<i>pygmaeus</i>	AMNH	479240	Bolivia	La Paz	San Augustin [near Mapiri]	-15,28	-68,12	tageo.com
<i>pygmaeus</i>	ANSP	120814	Bolivia	La Paz	Sta. Ana; Rio Coroico	-15,83	-67,6	
<i>pygmaeus</i>	ANSP	120813	Bolivia	La Paz	Sta. Ana; Rio Coroico	-15,83	-67,6	
<i>pygmaeus</i>	LSUMZ	132086	Bolivia	Pando	Prov. Nicolás Suarez; ca 12 km by road S Cobija, ca 8 km W on road to Mucden	-11,15	-68,85	

Taxon	Coleção	Número de tombo	País	Estado	Local	Latitude	Longitude	Fonte de coordenadas
<i>Pygmaeus</i>	LSUMZ	132087	Bolivia	Pando	Prov. Nicolás Suarez; ca 12 km by road S Cobija, ca 8 km W on road to Mucden	-11,15	-68,85	
<i>Pygmaeus</i>	LSUMZ	132088	Bolivia	Pando	Prov. Nicolás Suarez; ca 12 km by road S Cobija, ca 8 km W on road to Mucden	-11,15	-68,85	
<i>Pygmaeus</i>	LSUMZ	136867	Bolivia	Santa Cruz	Prov. Velasco; 32 km E Aserradero Moira, pre-Parque Nacional Noel Kempff Mercado	-15,5	-61	
<i>Pygmaeus</i>	LSUMZ	136868	Bolivia	Santa Cruz	Prov. Velasco; W. bank Rio Paucerna. 4 km upstream from Rio Itenez	-15,5	-61	
<i>Pygmaeus</i>	MPEG	59782	Brasil	Acre	ESEC Rio Acre, ca. 78 km W Assis Brasil	-11,05	-70,27	
<i>Pygmaeus</i>	MPEG	52034	Brasil	Acre	Marechal Taumaturgo, margem esquerda Rio Tejo, frente a Base Restauração	-9	-72,7	
<i>Pygmaeus</i>	MPEG	52550	Brasil	Acre	Rio Jurua, margem esquerda, Porto Wálter, Igarapé São Luiz	-8,83	-72,9	
<i>Pygmaeus</i>	MZUSP	80148	Brasil	Acre	rio Macatã	-9,87	-69,38	
<i>Pygmaeus</i>	MZUSP	37254	Brasil	Alagoas	São Miguel	-9,78	-36,08	
<i>Pygmaeus</i>	MZUSP	s/t	Brasil	Anapá	Cajari, RESEX Cajari, próx. com. Vila do Marinho	-0,58	-52,27	
<i>Pygmaeus</i>	MZUSP	s/t	Brasil	Anapá	Cajari, RESEX Cajari, próx. com. Vila do Marinho	-0,58	-52,27	
<i>Pygmaeus</i>	MZUSP	32032	Brasil	Anapá	Macapá	0,03	-51,05	
<i>Pygmaeus</i>	MPEG	19954	Brasil	Anapá	Macapá	0,03	-51,05	
<i>Pygmaeus</i>	MPEG	46426	Brasil	Anapá	Macapá	0,45	-50,93	
<i>Pygmaeus</i>	MPEG	28609	Brasil	Anapá	Macapá, Campus Experimental da EMBRAPA, BR156 km48	0,12	-51,08	
<i>Pygmaeus</i>	USNM	516141	Brasil	Anapá	Macapá, Estrada do Curiaú, km 1, BR 156, Ilha Curuçá	1,22	-52,3	Vanzolini (1992)
<i>Pygmaeus</i>	MPEG	26156	Brasil	Anapá	Rio Amapari, Macapá	1,67	-51,38	
<i>Pygmaeus</i>	MBML	436	Brasil	Anapá	Rio Amapari, Serra do Navio	0,88	-52	
<i>Pygmaeus</i>	MZUSP	440	Brasil	Anapá	Rio Cajari	-0,8	-51,72	
<i>Pygmaeus</i>	MZUSP	82356	Brasil	Anapá	Rio Cajari	-0,8	-51,72	
<i>Pygmaeus</i>	MZUSP	82357	Brasil	Anapá	Santana, próx. com. Vila Nova	0,15	-51,55	
<i>Pygmaeus</i>	MZUSP	82358	Brasil	Anapá	Santana, próx. com. Vila Nova	0,15	-51,55	
<i>Pygmaeus</i>	MZUSP	82359	Brasil	Anapá	Santana, próx. com. Vila Nova	0,15	-51,55	
<i>Pygmaeus</i>	MZUSP	82360	Brasil	Anapá	Santana, próx. com. Vila Nova	0,15	-51,55	
<i>Pygmaeus</i>	MZUSP	82361	Brasil	Anapá	Santana, próx. com. Vila Nova	0,15	-51,55	
<i>Pygmaeus</i>	MZUSP	82362	Brasil	Anapá	Santana, próx. com. Vila Nova	0,15	-51,55	
<i>Pygmaeus</i>	MZUSP	s/t	Brasil	Anapá	Santana, próx. com. Vila Nova	0,16	-51,56	
<i>Pygmaeus</i>	MZUSP	s/t	Brasil	Anapá	Santana, próx. com. Vila Nova	0,16	-51,56	
<i>Pygmaeus</i>	MZUSP	s/t	Brasil	Anapá	Santana, próx. com. Vila Nova	0,16	-51,56	
<i>Pygmaeus</i>	MZUSP	s/t	Brasil	Anapá	Santana, próx. com. Vila Nova	0,16	-51,56	
<i>Pygmaeus</i>	MZUSP	s/t	Brasil	Anapá	Santana, próx. com. Vila Nova	0,16	-51,56	
<i>Pygmaeus</i>	MZUSP	s/t	Brasil	Anapá	Santana, próx. com. Vila Nova	0,16	-51,56	
<i>Pygmaeus</i>	MZUSP	62921	Brasil	Anapá	Serra do Navio	0,98	-52,05	
<i>Pygmaeus</i>	MZUSP	65486	Brasil	Anapá	Serra do Navio	0,98	-52,05	
<i>Pygmaeus</i>	MZUSP	65487	Brasil	Anapá	Serra do Navio	0,98	-52,05	
<i>Pygmaeus</i>	MBML	434	Brasil	Anapá	Serra do Navio	0,98	-52,05	
<i>Pygmaeus</i>	MNRJ	29310	Brasil	Anapá	Serra do Navio	0,98	-52,05	
<i>Pygmaeus</i>	MNRJ	43888	Brasil	Anapá	Serra do Navio, rio Amapari	0,98	-52,05	
<i>Pygmaeus</i>	MNRJ	43892	Brasil	Anapá	Serra do Navio, rio Amapari	0,98	-52,05	
<i>Pygmaeus</i>	MPEG	19952	Brasil	Anapá	Serra do Navio, rio Amapari	0,98	-52,05	
<i>Pygmaeus</i>	CMNH	92812	Brasil	Anapá	Vila Velha do Caeporé, Otapoque	3,22	-51,22	
<i>Pygmaeus</i>	NMW	2061	Brasil	Amazonas	Arimã, margem direita do rio Purus	-5,78	-63,63	
<i>Pygmaeus</i>	AMNH	283434	Brasil	Amazonas	Borba, rio Madeira	-4,4	-59,58	
<i>Pygmaeus</i>	AMNH	479214	Brasil	Amazonas	Foz do rio Paratucú, margem norte do rio Amazonas	-1,98	-56,97	
<i>Pygmaeus</i>	AMNH	479215	Brasil	Amazonas	Humaytha, Rio Madeira	-7,52	-63,03	
<i>Pygmaeus</i>	AMNH	87116	Brasil	Amazonas	Humaytha, Rio Madeira	-7,52	-63,03	
<i>Pygmaeus</i>	MZUSP	20081	Brasil	Amazonas	Hytanahan (Rio Purus, Margem direita)	-7,67	-65,77	
<i>Pygmaeus</i>	MZUSP	20083	Brasil	Amazonas	Itacoatiara	-3,13	-58,42	
<i>Pygmaeus</i>	MPEG	57531	Brasil	Amazonas	João Pessoa, rio Jurua	-6,67	-69,87	
<i>Pygmaeus</i>	MPEG	57530	Brasil	Amazonas	Manicoré, Rodovia do Estanho, km 136	-8,68	-61,4	
<i>Pygmaeus</i>	CMNH	92305	Brasil	Amazonas	Manicoré, Rodovia do Estanho, km 137	-8,7	-61,4	
<i>Pygmaeus</i>	MZUSP	20082	Brasil	Amazonas	Nova Olinda, Rio Purus, margem esquerda	-5,63	-64,28	
<i>Pygmaeus</i>	AMNH	309022	Brasil	Amazonas	Rio Jurua, rio Eiru: Sta. Cruz	-6,7	-69,87	
<i>Pygmaeus</i>	AMNH	309023	Brasil	Amazonas	Santo Isidoro, Tefé	-3,4	-64,63	Vanzolini (1992)
<i>Pygmaeus</i>	AMNH	309023	Brasil	Amazonas	Santo Isidoro, Tefé	-3,4	-64,63	Vanzolini (1992)

Taxon	Coleção	Número de tombo	País	Estado	Local	Latitude	Longitude	Fonte de coordenadas
<i>Pygmaeas</i>	AMNH	479203	Brasil	Amazonas	Tefé, Rio Solimoes	-3,37	-64,7	
<i>Pygmaeas</i>	AMNH	479204	Brasil	Amazonas	Tefé, Rio Solimoes	-3,37	-64,7	
<i>Pygmaeas</i>	BMNH	s/t	Brasil	Bahia	"Bahia"			
<i>Pygmaeas</i>	BMNH	s/t	Brasil	Bahia	"Bahia"			
<i>Pygmaeas</i>	BMNH	s/t	Brasil	Bahia	"Bahia"			
<i>Pygmaeas</i>	BMNH	s/t	Brasil	Bahia	"Bahia"			
<i>Pygmaeas</i>	NMW	2062	Brasil	Bahia	"Bahia"			
<i>Pygmaeas</i>	MBML	431	Brasil	Bahia	Andaraí	-12,8	-41,33	
<i>Pygmaeas</i>	MBML	433	Brasil	Bahia	Andaraí	-12,8	-41,33	
<i>Pygmaeas</i>	MBML	432	Brasil	Bahia	Bahia			
<i>Pygmaeas</i>	MBML	435	Brasil	Bahia	Bahia			
<i>Pygmaeas</i>	MBML	438	Brasil	Bahia	Bahia			
<i>Pygmaeas</i>	AMNH	46208	Brasil	Bahia	Bahia	-12,98	-38,52	
<i>Pygmaeas</i>	AMNH	46210	Brasil	Bahia	Bahia	-12,98	-38,52	
<i>Pygmaeas</i>	AMNH	46211	Brasil	Bahia	Bahia	-12,98	-38,52	
<i>Pygmaeas</i>	AMNH	46250	Brasil	Bahia	Bahia	-12,98	-38,52	
<i>Pygmaeas</i>	AMNH	46252	Brasil	Bahia	Bahia	-12,98	-38,52	
<i>Pygmaeas</i>	AMNH	163173	Brasil	Bahia	Bahia	-12,98	-38,52	
<i>Pygmaeas</i>	AMNH	163174	Brasil	Bahia	Bahia	-12,98	-38,52	
<i>Pygmaeas</i>	AMNH	163175	Brasil	Bahia	Bahia	-12,98	-38,52	
<i>Pygmaeas</i>	AMNH	163177	Brasil	Bahia	Bahia	-12,98	-38,52	
<i>Pygmaeas</i>	MHH	6862	Brasil	Bahia	Bahia	-12,98	-38,52	
<i>Pygmaeas</i>	AMNH	241997	Brasil	Bahia	Baixa	-13,68	-40,08	
<i>Pygmaeas</i>	AMNH	241995	Brasil	Bahia	Boa Nova	-14,37	-40,17	
<i>Pygmaeas</i>	MNRJ	43885	Brasil	Bahia	BR 101, Rio Mucuri	-18,08	-39,57	
<i>Pygmaeas</i>	AMNH	241996	Brasil	Bahia	Cajazeiras	-14,4	-39,85	
<i>Pygmaeas</i>	MZUSP	s/t	Brasil	Bahia	Elísio Medrado, Serra da Jibóia, Faz. Jequitibá	-12,87	-39,48	
<i>Pygmaeas</i>	MZUSP	s/t	Brasil	Bahia	Elísio Medrado, Serra da Jibóia, Faz. Jequitibá	-12,87	-39,48	
<i>Pygmaeas</i>	MPEG	30498	Brasil	Bahia	Igrapiúna, Reserva Michelin, mata do Pacangê	-13,84	-39,24	
<i>Pygmaeas</i>	MZUSP	76307	Brasil	Bahia	Igrapiúna, Reserva Michelin, mata do Pacangê	-13,84	-39,24	
<i>Pygmaeas</i>	MNRJ	43838	Brasil	Bahia	Itaipue	-14,67	-39,33	
<i>Pygmaeas</i>	MZUSP	14119	Brasil	Bahia	Itaipue	-14,67	-39,33	
<i>Pygmaeas</i>	USNM	38903	Brasil	Bahia	Porto Seguro, Estação Venacruz	-16,33	-39,17	
<i>Pygmaeas</i>	USNM	38904	Brasil	Bahia	Porto Seguro, Estação Venacruz	-16,33	-39,17	
<i>Pygmaeas</i>	USNM	115193	Brasil	Bahia	Serra do Gongogi	-18,08	-39,57	
<i>Pygmaeas</i>	USNM	115194	Brasil	Bahia	Serra do Gongogi	-18,08	-39,57	
<i>Pygmaeas</i>	AMNH	479220	Brasil	Bahia	Serra do Gongogi	-14,83	-40,17	
<i>Pygmaeas</i>	SMF	85416	Brasil	Bahia				
<i>Pygmaeas</i>	SMF	85417	Brasil	Bahia				
<i>Pygmaeas</i>	SMF	85418	Brasil	Bahia				
<i>Pygmaeas</i>	MNRJ	17963	Brasil	Ceará	Serra do Castelo	-3,97	-38,7	
<i>Pygmaeas</i>	MBML	430	Brasil	Espirito Santo	Conceição da Barra	-18,58	-39,75	
<i>Pygmaeas</i>	MBML	437	Brasil	Espirito Santo	Conceição da Barra	-18,58	-39,75	
<i>Pygmaeas</i>	MBML	442	Brasil	Espirito Santo	Conceição da Barra	-18,58	-39,75	
<i>Pygmaeas</i>	MNRJ	43837	Brasil	Espirito Santo	Pedro Canário	-18,3	-39,78	
<i>Pygmaeas</i>	MBML	439	Brasil	Espirito Santo	Vitória	-20,32	-40,35	
<i>Pygmaeas</i>	MCZ	178248	Brasil	Goiás	Almas, Rio das	-14,58	-49,53	
<i>Pygmaeas</i>	MCZ	178249	Brasil	Goiás	Almas, Rio das	-14,58	-49,53	
<i>Pygmaeas</i>	MCZ	178247	Brasil	Goiás	Almas, Rio das	-14,58	-49,53	
<i>Pygmaeas</i>	AMNH	479202	Brasil	Goiás	Faz. Esperança, rio Urú	-15,63	-49,72	
<i>Pygmaeas</i>	NMW	2059	Brasil	Goiás	Goyaz	-15,93	-50,13	Vanzolini (1992)
<i>Pygmaeas</i>	NMW	2064	Brasil	Goiás	Goyaz	-15,93	-50,13	
<i>Pygmaeas</i>	MZUSP	26754	Brasil	Goiás	Mun. Rio Verde, Faz. Transvaal	-18,58	-50,87	
<i>Pygmaeas</i>	MZUSP	74030	Brasil	Goiás	Niquelândia, Serra Negra, rio Bagagem	-14,42	-48,47	
<i>Pygmaeas</i>	MNRJ	17959	Brasil	Goiás	Nova Veneza, Anápolis	-16,38	-49,32	
<i>Pygmaeas</i>	MNRJ	17960	Brasil	Goiás	Nova Veneza, Anápolis	-16,38	-49,32	

Taxon	Coleção	Número de tombo	País	Estado	Local	Latitude	Longitude	Fonte de coordenadas
<i>Pygmaeus</i>	MZUSP	15559	Brasil	Goiás	Rio das Almas	-14,58	-49,03	
<i>Pygmaeus</i>	AMNH	479201	Brasil	Goiás	Anil	-2,53	-44,23	
<i>Pygmaeus</i>	MNRJ	17964	Brasil	Maranhão	Fazenda Itabaiana, Açailândia	-5,08	-47,59	
<i>Pygmaeus</i>	MZUSP	81248	Brasil	Maranhão	Fazenda Itabaiana, Açailândia	-5,08	-47,59	
<i>Pygmaeus</i>	MZUSP	81249	Brasil	Maranhão	Fazenda Itabaiana, Açailândia	-4,03	-44,93	
<i>Pygmaeus</i>	MPEG	36859	Brasil	Maranhão	Lago Verde, Fazenda São Francisco	-2,98	-45,77	
<i>Pygmaeus</i>	MPEG	38571	Brasil	Maranhão	Reserva Indígena Alto Turiaçu, Aldeia Zé Gurupi	-2,17	-46,27	
<i>Pygmaeus</i>	MPEG	34771	Brasil	Maranhão	Rio Gurupi, Curutapera, Pedra Chata	-1,68	-45,35	
<i>Pygmaeus</i>	MNRJ	17958	Brasil	Maranhão	Turiaçu	-15,17	-59,25	Vanzolini (1992)
<i>Pygmaeus</i>	NMW	2060	Brasil	Mato Grosso	Engenho do Cap. Gama	-15,17	-59,25	Vanzolini (1992)
<i>Pygmaeus</i>	NMW	2063	Brasil	Mato Grosso	Engenho do Cap. Gama	-15,17	-59,25	Vanzolini (1992)
<i>Pygmaeus</i>	BMNH	1887,3, 22, 176	Brasil	Mato Grosso	Engenho do Gama	-12	-53,4	
<i>Pygmaeus</i>	MNRJ	44825	Brasil	Mato Grosso	Jacaré, Alto Xingu	-12	-53,4	
<i>Pygmaeus</i>	MNRJ	44826	Brasil	Mato Grosso	Jacaré, Alto Xingu	-11,5	-58,58	
<i>Pygmaeus</i>	MZUSP	81460	Brasil	Mato Grosso	Juina, rio Juina-mirim	-9,24	-56,99	
<i>Pygmaeus</i>	MZUSP	81859	Brasil	Mato Grosso	Paranaitá, garimpo do Aragoão	-9,26	-56,81	
<i>Pygmaeus</i>	MZUSP	81860	Brasil	Mato Grosso	Paranaitá, marg. esq. do rio Teles Pires	-16,75	-52,83	
<i>Pygmaeus</i>	COMB-Umb	822	Brasil	Mato Grosso	Ponte Branca, rio Araguaia	-13,33	-58,99	
<i>Pygmaeus</i>	MZUSP	81676	Brasil	Mato Grosso	rio Juruená, Sapezal	-10,17	-54,83	
<i>Pygmaeus</i>	MPEG	33542	Brasil	Mato Grosso	Rio Peixoto de Azevedo, Fazenda São José	-12,52	-55,62	
<i>Pygmaeus</i>	MNRJ	43860	Brasil	Mato Grosso	Sinop	-12,52	-55,62	
<i>Pygmaeus</i>	MNRJ	43872	Brasil	Mato Grosso	Sinop	-12,52	-55,62	
<i>Pygmaeus</i>	AMNH	127389	Brasil	Mato Grosso	Teodoro River [rio Roosevelt; Etiqueta de campo traz "camp II (=11)"]	-11,5	-60,45	
<i>Pygmaeus</i>	MZUSP	32338	Brasil	Mato Grosso	Xavantina, Rio das Mortes	-14,67	-52,35	
<i>Pygmaeus</i>	MNRJ	17961	Brasil	Minas Gerais	Fazenda Barra Alegre, São Paulo do Muriaé	-21,15	-42,37	
<i>Pygmaeus</i>	MNRJ	17962	Brasil	Minas Gerais	Fazenda Barra Alegre, São Paulo do Muriaé	-21,15	-42,37	
<i>Pygmaeus</i>	MBML	443	Brasil	Minas Gerais	Itambacuri	-18,02	-41,7	
<i>Pygmaeus</i>	MNRJ	10151	Brasil	ND	Brasil			
<i>Pygmaeus</i>	BMNH	1888,7, 25, 213	Brasil	Pará	"Pará"	-8	-56	
<i>Pygmaeus</i>	BMNH	1888,7, 25, 214	Brasil	Pará	"Pará"	-8	-56	
<i>Pygmaeus</i>	BMNH	1888,7, 25, 215	Brasil	Pará	"Pará"	-1,37	-48,38	
<i>Pygmaeus</i>	MZUSP	42823	Brasil	Pará	Alto rio Cururu	-1,45	-48,48	
<i>Pygmaeus</i>	MZUSP	42824	Brasil	Pará	Alto rio Cururu	-1,45	-48,48	
<i>Pygmaeus</i>	ZMB	311706	Brasil	Pará	Ananindeua	-1,45	-48,48	
<i>Pygmaeus</i>	MCZ	173657	Brasil	Pará	Belem	-1,45	-48,48	
<i>Pygmaeus</i>	USNM	513911	Brasil	Pará	Belem, IAN [Instituto Agronômico Norte; Fazenda Velha	-1,45	-48,48	
<i>Pygmaeus</i>	USNM	516240	Brasil	Pará	Belem, IAN [Instituto Agronômico Norte; Fazenda Velha	-1,45	-48,48	
<i>Pygmaeus</i>	USNM	513084	Brasil	Pará	Belem, IAN [Instituto Agronômico Norte; Stn a	-1,45	-48,48	
<i>Pygmaeus</i>	USNM	513085	Brasil	Pará	Belem, IAN [Instituto Agronômico Norte; Stn a	-1,45	-48,48	
<i>Pygmaeus</i>	USNM	513089	Brasil	Pará	Belem, IAN [Instituto Agronômico Norte; Stn a	-1,45	-48,48	
<i>Pygmaeus</i>	USNM	513090	Brasil	Pará	Belem, IAN [Instituto Agronômico Norte; Stn a	-1,45	-48,48	
<i>Pygmaeus</i>	USNM	513091	Brasil	Pará	Belem, IAN [Instituto Agronômico Norte; Stn a	-1,45	-48,48	
<i>Pygmaeus</i>	USNM	513086	Brasil	Pará	Belem, IAN [Instituto Agronômico Norte; Stn a	-1,45	-48,48	
<i>Pygmaeus</i>	USNM	513087	Brasil	Pará	Belem, IAN [Instituto Agronômico Norte; Stn a	-1,45	-48,48	
<i>Pygmaeus</i>	USNM	513088	Brasil	Pará	Belem, IAN [Instituto Agronômico Norte; Stn a	-1,45	-48,48	
<i>Pygmaeus</i>	MPEG	25103	Brasil	Pará	Belém, Instituto Agronômico do Norte (= EMBRAPA), Fazenda Velha	-1,45	-48,48	
<i>Pygmaeus</i>	MPEG	26409	Brasil	Pará	Belém, Instituto Agronômico do Norte (= EMBRAPA), Igarapé Aurá	-1,45	-48,48	
<i>Pygmaeus</i>	MPEG	26803	Brasil	Pará	Belém, Instituto Agronômico do Norte (= EMBRAPA), Igarapé Aurá	-1,45	-48,48	
<i>Pygmaeus</i>	MPEG	27834	Brasil	Pará	Belém, Instituto Agronômico do Norte (= EMBRAPA), Igarapé Aurá	-1,45	-48,48	
<i>Pygmaeus</i>	MPEG	27835	Brasil	Pará	Belém, Instituto Agronômico do Norte (= EMBRAPA), Igarapé Aurá	-1,45	-48,48	
<i>Pygmaeus</i>	MNRJ	43886	Brasil	Pará	Belém, Instituto Agronômico do Norte (= EMBRAPA), Igarapé Aurá	-1,37	-48,25	
<i>Pygmaeus</i>	CMNH	69053	Brasil	Pará	Benevides	-1,37	-48,25	
<i>Pygmaeus</i>	MPEG	22112	Brasil	Pará	Benevides, Bragança	-1,15	-48,15	
<i>Pygmaeus</i>	MPEG	33319	Brasil	Pará	Benevides, Baía do Sol, Retiro Nazaré	-1,37	-48,25	
<i>Pygmaeus</i>	ZMB	311705	Brasil	Pará	Benevides, Estrada Geniputuba km 5	-2,25	-49,5	
<i>Pygmaeus</i>	MPEG	35218	Brasil	Pará	Camaelá, rio Tocantins	-1,3	-47,92	
<i>Pygmaeus</i>	MPEG	47365	Brasil	Pará	Castanhal, Estrada de Curuçá km 27	0,17	-49,97	
<i>Pygmaeus</i>	MCZ	173653	Brasil	Pará	Cavimã, Fazenda São Luiz	-2,83	-55,13	
<i>Pygmaeus</i>			Brasil	Pará	Caximicatuba, Rio Tapajós			

Táxon	Coleção	Número de tombo	País	Estado	Local	Latitude	Longitude	Fonte de coordenadas
<i>pygmaeus</i>	AMNH	285950	Brasil	Pará	Caxicuiluba, Rio Tapajoz	-2,83	-55,13	
<i>pygmaeus</i>	MPEG	57826	Brasil	Pará	Faz. Santa Maria, Ponta de Pedras, Ilha do Marajó	-1,33	-48,95	
<i>pygmaeus</i>	MNRJ	43887	Brasil	Pará	Fazenda Velha - L.A.N. Belem	-1,45	-48,48	
<i>pygmaeus</i>	AMNH	288310	Brasil	Pará	Igarapé Amorim, Rio Tapajoz	-2,53	-55,78	Vanzolini (1992)
<i>pygmaeus</i>	MPEG	32312	Brasil	Pará	Igarapé Pedral, afluente direito Rio Guamá, Ourém, km 24, Sítio Fé em Deus	-1,55	-47,1	
<i>pygmaeus</i>	MPEG	51947	Brasil	Pará	Ipixuma do Pará, Mina de Caulim, Capim 1	-2,57	-47,48	
<i>pygmaeus</i>	MPEG	58424	Brasil	Pará	Iatiuba, PARNA Br 230, km 64, margem esquerda Rio Tapajós	-4,28	-55,98	
<i>pygmaeus</i>	MPEG	34083	Brasil	Pará	Iatiuba, Parque Nacional do Tapajós	-4,28	-55,98	
<i>pygmaeus</i>	AMNH	479211	Brasil	Pará	Iatiuba, Santarem	-4,28	-55,98	
<i>pygmaeus</i>	MPEG	60940	Brasil	Pará	Juruti, Projeto Juruti/Alcoa, Platô Capiranga, trilha 196	-2,47	-56	
<i>pygmaeus</i>	MPEG	4544	Brasil	Pará	Maguari (E. F. B.)	-0,3	-48,37	
<i>pygmaeus</i>	MPEG	43940	Brasil	Pará	Marajó, Cachoeira do Arari, Rio Caracará, Povoação Pedras	-1,15	-48,75	
<i>pygmaeus</i>	MZUSP	64251	Brasil	Pará	margem dir. Xingu	-3,65	-52,37	
<i>pygmaeus</i>	MPEG	50251	Brasil	Pará	Mexiana, Fazenda Santana	-0,25	-49,75	
<i>pygmaeus</i>	MPEG	50252	Brasil	Pará	Mexiana, Fazenda Santana	-0,25	-49,75	
<i>pygmaeus</i>	AMNH	430385	Brasil	Pará	Mocajuba, Rio Tocantins	-2,58	-49,5	
<i>pygmaeus</i>	MPEG	61076	Brasil	Pará	Monte Alegre, Parque Estadual Monte Alegre, Arouche	-2,03	-54,18	
<i>pygmaeus</i>	MZUSP	16133	Brasil	Pará	Murutucu	-1,45	-48,48	
<i>pygmaeus</i>	MZUSP	16134	Brasil	Pará	Murutucu	-1,45	-48,48	
<i>pygmaeus</i>	MZUSP	16135	Brasil	Pará	Murutucu	-1,45	-48,48	
<i>pygmaeus</i>	MZUSP	16136	Brasil	Pará	Murutucu	-1,45	-48,48	
<i>pygmaeus</i>	MZUSP	16137	Brasil	Pará	Murutucu	-1,45	-48,48	
<i>pygmaeus</i>	MZUSP	36396	Brasil	Pará	Murutucu	-1,45	-48,48	
<i>pygmaeus</i>	BMNH	1913.3.20.1013	Brasil	Pará	ND			
<i>pygmaeus</i>	BMNH	1913.3.20.1012	Brasil	Pará	ND			
<i>pygmaeus</i>	MPEG	39300	Brasil	Pará	ND			
<i>pygmaeus</i>	ZSM	101239	Brasil	Pará	Paragominas, Fazenda Vitória	-2,75	-47,27	
<i>pygmaeus</i>	MZ	173654	Brasil	Pará	Peixe-Boi	-1,2	-47,3	
<i>pygmaeus</i>	MZ	173655	Brasil	Pará	Pinhel, Rio Tapajós	-3,25	-55,3	
<i>pygmaeus</i>	MZ	173656	Brasil	Pará	Pinhel, Rio Tapajós	-3,25	-55,3	
<i>pygmaeus</i>	MPEG	61686	Brasil	Pará	Pinhel, Rio Tapajós	-3,25	-55,3	
<i>pygmaeus</i>	MPEG	61687	Brasil	Pará	Portel, FLONA do Caxiuanã, Plot PPBIO	-1,95	-51,6	
<i>pygmaeus</i>	MPEG	61687	Brasil	Pará	Portel, FLONA do Caxiuanã, Plot PPBIO	-1,95	-51,6	
<i>pygmaeus</i>	AMNH	479205	Brasil	Pará	Prata	-1,33	-47,62	
<i>pygmaeus</i>	AMNH	479206	Brasil	Pará	Prata	-1,33	-47,62	
<i>pygmaeus</i>	AMNH	479207	Brasil	Pará	Prata	-1,33	-47,62	
<i>pygmaeus</i>	AMNH	479208	Brasil	Pará	Prata	-1,33	-47,62	
<i>pygmaeus</i>	AMNH	479209	Brasil	Pará	Prata	-1,33	-47,62	
<i>pygmaeus</i>	MPEG	8413	Brasil	Pará	Prata	-1,33	-47,62	
<i>pygmaeus</i>	MPEG	26082	Brasil	Pará	Providência	-1,43	-48,5	
<i>pygmaeus</i>	MPEG	35456	Brasil	Pará	Rio Acurá-Mirim, margem esquerda, Tomé-Açu, Massaranduba	-2,42	-48,15	
<i>pygmaeus</i>	MPEG	4107	Brasil	Pará	Rio Fresco, afluente direito Rio Xingu, Gorotire	-7,68	-51,12	
<i>pygmaeus</i>	ANSP	80405	Brasil	Pará	Rio Maracanã, Santo Antônio do Prata	-1,33	-47,62	
<i>pygmaeus</i>	MPEG	5807	Brasil	Pará	Rio Muraitua	-1,63	-46,95	
<i>pygmaeus</i>	MPEG	7724	Brasil	Pará	Rio Quatipuru, Flor do Prado	-0,78	-46,85	
<i>pygmaeus</i>	MPEG	7725	Brasil	Pará	Rio Tocantins, margem direita, Baião	-2,68	-49,68	
<i>pygmaeus</i>	MPEG	8027	Brasil	Pará	Rio Tocantins, margem direita, Baião	-2,68	-49,68	
<i>pygmaeus</i>	MPEG	35904	Brasil	Pará	Rio Tocantins, margem esquerda, Cameté	-2,25	-49,48	
<i>pygmaeus</i>	MPEG	35905	Brasil	Pará	Rio Tocantins, margem esquerda, Jacundá	-4,6	-49,45	
<i>pygmaeus</i>	MPEG	36227	Brasil	Pará	Rio Tocantins, margem esquerda, Jacundá	-4,6	-49,45	
<i>pygmaeus</i>	MPEG	36330	Brasil	Pará	Rio Tocantins, Tucuruí, Ilha Tocantins	-4,42	-49,53	
<i>pygmaeus</i>	MPEG	36226	Brasil	Pará	Rio Tocantins, Tucuruí, Vale do Caraipe	-4,42	-49,53	
<i>pygmaeus</i>	MPEG	14419	Brasil	Pará	Rodovia Belém-Brasília Km 26	-3,83	-49,73	
<i>pygmaeus</i>	ZMB	311707	Brasil	Pará	Santa Isabel	-1,87	-47,52	
<i>pygmaeus</i>	MPEG	7483	Brasil	Pará	Santa Isabel do Pará (E. F. B.)	-1,27	-48,18	
<i>pygmaeus</i>	MPEG	7484	Brasil	Pará	Santa Isabel do Pará (E. F. B.)	-1,27	-48,18	

Taxon	Coleção	Número de tombo	País	Estado	Local	Latitude	Longitude	Fonte de coordenadas
<i>Pygmaeus</i>	MZUSP	82010	Brasil	Pará	Santana do Araguaia, Faz. Fartura	-9,83	-50,37	
<i>Pygmaeus</i>	AMNH	148269	Brasil	Pará	Santarém, margem direita do rio Tapajós	-2,43	-54,7	
<i>Pygmaeus</i>	MPEG	36724	Brasil	Pará	Serra dos Carajás, Serra Norte N2 (Mangandês)	-6,15	-50,4	
<i>Pygmaeus</i>	MPEG	36725	Brasil	Pará	Serra dos Carajás, Serra Norte N2 (Mangandês)	-6,15	-50,4	
<i>Pygmaeus</i>	MZUSP	77174	Brasil	Pará	Taiândia, Faz. Agropalma	-2,52	-48,87	
<i>Pygmaeus</i>	MZUSP	77175	Brasil	Pará	Taiândia, Faz. Agropalma	-2,52	-48,87	
<i>Pygmaeus</i>	MZUSP	77176	Brasil	Pará	Taiândia, Faz. Agropalma	-2,52	-48,87	
<i>Pygmaeus</i>	MZUSP	77177	Brasil	Pará	Taiândia, Faz. Agropalma	-2,52	-48,87	
<i>Pygmaeus</i>	MPEG	58624	Brasil	Pará	Taiândia, Faz. Agropalma	-2,52	-48,87	
<i>Pygmaeus</i>	MZUSP	16138	Brasil	Pará	Utinga	-2,6	-48,35	
<i>Pygmaeus</i>	MZUSP	36395	Brasil	Pará	Utinga	-1,45	-48,48	
<i>Pygmaeus</i>	MZUSP	36395	Brasil	Pará	Utinga	-1,45	-48,48	
<i>Pygmaeus</i>	MNRJ	18580	Brasil	Pará	Utinga	-1,45	-48,48	
<i>Pygmaeus</i>	FMNH	57661	Brasil	Pará	Utinga	-1,45	-48,48	
<i>Pygmaeus</i>	AMNH	806203	Brasil	Pará	Utinga	-1,45	-48,48	
<i>Pygmaeus</i>	ANSP	80406	Brasil	Pará	Utinga	-1,45	-48,48	
<i>Pygmaeus</i>	MZUSP	39599	Brasil	Pará	Utinga	-1,45	-48,48	
<i>Pygmaeus</i>	MZUSP	39600	Brasil	Pará	Utinga	-1,45	-48,48	
<i>Pygmaeus</i>	UFPE	2555	Brasil	Paraná	Mamanguape, Camaratuba	-6,83	-35,12	
<i>Pygmaeus</i>	UFPE	352	Brasil	Paraná	Água Preta, Eng. Sacramento	-6,83	-35,12	
<i>Pygmaeus</i>	UFPE	177	Brasil	Pernambuco	Goiana, córrego do Bispo	-7,55	-34,98	
<i>Pygmaeus</i>	UFPE	1832	Brasil	Pernambuco	Tapera, Mata do Toró	-8,13	-35,22	
<i>Pygmaeus</i>	FMNH	63249	Brasil	Pernambuco	Timbaúba, Engenho Água Azul	-7,6	-35,37	
<i>Pygmaeus</i>	NMW	42588	Brasil	Piauí	Deserto	-3,65	-41,6	
<i>Pygmaeus</i>	BMNH	s/ t	Brasil	Piauí	Queimadas, rio Pamaíba	-4,18	-42,97	
<i>Pygmaeus</i>	BMNH	s/ t	Brasil	Piauí	"Rio skin"			
<i>Pygmaeus</i>	BMNH	s/ t	Brasil	Piauí	"Rio skin"			
<i>Pygmaeus</i>	USNM	Al4261	Brasil	Rio de Janeiro	[Rio de Janeiro]	-22,9	-43,23	
<i>Pygmaeus</i>	MZUSP	27455	Brasil	Rio de Janeiro	Angra dos Reis, Faz. Japuíba	-23	-44,3	
<i>Pygmaeus</i>	MZUSP	34616	Brasil	Rio de Janeiro	Angra dos Reis, Faz. Japuíba	-23	-44,3	
<i>Pygmaeus</i>	MNRJ	31680	Brasil	Rio de Janeiro	Campo Escoteiro, Estação Citroflândia, Magé	-22,65	-43,03	
<i>Pygmaeus</i>	MNRJ	31985	Brasil	Rio de Janeiro	Campo Escoteiro, Estação Citroflândia, Magé	-22,65	-43,03	
<i>Pygmaeus</i>	MNRJ	31589	Brasil	Rio de Janeiro	Fazenda Conado, Ponte Coberta	-22,67	-43,82	
<i>Pygmaeus</i>	MNRJ	43862	Brasil	Rio de Janeiro	Floresta da Tijuca	-22,93	-43,28	
<i>Pygmaeus</i>	MNRJ	43864	Brasil	Rio de Janeiro	Floresta da Tijuca	-22,93	-43,28	
<i>Pygmaeus</i>	MNRJ	43866	Brasil	Rio de Janeiro	Floresta da Tijuca	-22,93	-43,28	
<i>Pygmaeus</i>	MNRJ	43867	Brasil	Rio de Janeiro	Floresta da Tijuca	-22,93	-43,28	
<i>Pygmaeus</i>	MNRJ	43868	Brasil	Rio de Janeiro	Floresta da Tijuca	-22,93	-43,28	
<i>Pygmaeus</i>	MNRJ	43869	Brasil	Rio de Janeiro	Floresta da Tijuca	-22,93	-43,28	
<i>Pygmaeus</i>	MNRJ	43874	Brasil	Rio de Janeiro	Floresta da Tijuca	-22,93	-43,28	
<i>Pygmaeus</i>	MNRJ	38340	Brasil	Rio de Janeiro	Lumiar, Nova Friburgo	-22,37	-42,2	
<i>Pygmaeus</i>	ZSM	21702	Brasil	Rio de Janeiro	Mangunhos	-22,78	-41,93	
<i>Pygmaeus</i>	BMNH	1887.3.22.177	Brasil	Rio de Janeiro	Nova Friburgo	-22,27	-42,53	
<i>Pygmaeus</i>	BMNH	1887.3.22.178	Brasil	Rio de Janeiro	Nova Friburgo	-22,27	-42,53	
<i>Pygmaeus</i>	MNRJ	20383	Brasil	Rio de Janeiro	Pedra Branca, Parati	-22,27	-42,53	
<i>Pygmaeus</i>	NMW	18540	Brasil	Rio de Janeiro	Registro do Sai	-22,93	-44	
<i>Pygmaeus</i>	MNRJ	43836	Brasil	Rio de Janeiro	Represa Rio Grande	-22,9	-43,23	
<i>Pygmaeus</i>	MNRJ	43839	Brasil	Rio de Janeiro	Represa Rio Grande	-22,9	-43,23	
<i>Pygmaeus</i>	MNRJ	43840	Brasil	Rio de Janeiro	Represa Rio Grande	-22,9	-43,23	
<i>Pygmaeus</i>	MNRJ	43841	Brasil	Rio de Janeiro	Represa Rio Grande	-22,9	-43,23	
<i>Pygmaeus</i>	MNRJ	43842	Brasil	Rio de Janeiro	Represa Rio Grande	-22,9	-43,23	
<i>Pygmaeus</i>	MNRJ	43843	Brasil	Rio de Janeiro	Represa Rio Grande	-22,9	-43,23	
<i>Pygmaeus</i>	MNRJ	43844	Brasil	Rio de Janeiro	Represa Rio Grande	-22,9	-43,23	
<i>Pygmaeus</i>	MNRJ	43846	Brasil	Rio de Janeiro	Represa Rio Grande	-22,9	-43,23	
<i>Pygmaeus</i>	MNRJ	43847	Brasil	Rio de Janeiro	Represa Rio Grande	-22,9	-43,23	
<i>Pygmaeus</i>	MNRJ	43848	Brasil	Rio de Janeiro	Represa Rio Grande	-22,9	-43,23	
<i>Pygmaeus</i>	MNRJ	43849	Brasil	Rio de Janeiro	Represa Rio Grande	-22,9	-43,23	
<i>Pygmaeus</i>	MNRJ	43850	Brasil	Rio de Janeiro	Represa Rio Grande	-22,9	-43,23	
<i>Pygmaeus</i>	MNRJ	43851	Brasil	Rio de Janeiro	Represa Rio Grande	-22,9	-43,23	



Taxon	Coleção	Número de tombo	País	Estado	Local	Latitude	Longitude	Fonte de coordenadas
<i>Pygmaeius</i>	MNRJ	43852	Brasil	Rio de Janeiro	Represa Rio Grande	-22,9	-43,23	
<i>Pygmaeius</i>	MNRJ	43853	Brasil	Rio de Janeiro	Represa Rio Grande	-22,9	-43,23	
<i>Pygmaeius</i>	MNRJ	43854	Brasil	Rio de Janeiro	Represa Rio Grande	-22,9	-43,23	
<i>Pygmaeius</i>	MNRJ	43855	Brasil	Rio de Janeiro	Represa Rio Grande	-22,9	-43,23	
<i>Pygmaeius</i>	MNRJ	43856	Brasil	Rio de Janeiro	Represa Rio Grande	-22,9	-43,23	
<i>Pygmaeius</i>	MNRJ	43857	Brasil	Rio de Janeiro	Represa Rio Grande	-22,9	-43,23	
<i>Pygmaeius</i>	MNRJ	43858	Brasil	Rio de Janeiro	Represa Rio Grande	-22,9	-43,23	
<i>Pygmaeius</i>	MNRJ	43859	Brasil	Rio de Janeiro	Represa Rio Grande	-22,9	-43,23	
<i>Pygmaeius</i>	MNRJ	43863	Brasil	Rio de Janeiro	Represa Rio Grande	-22,9	-43,23	
<i>Pygmaeius</i>	MNRJ	43870	Brasil	Rio de Janeiro	Represa Rio Grande	-22,9	-43,23	
<i>Pygmaeius</i>	MNRJ	43871	Brasil	Rio de Janeiro	Represa Rio Grande	-22,9	-43,23	
<i>Pygmaeius</i>	MNRJ	43873	Brasil	Rio de Janeiro	Represa Rio Grande	-22,9	-43,23	
<i>Pygmaeius</i>	MNRJ	43875	Brasil	Rio de Janeiro	Represa Rio Grande	-22,9	-43,23	
<i>Pygmaeius</i>	MNRJ	32374	Brasil	Rio de Janeiro	Represa Rio Grande, Guanabara	-22,9	-43,23	
<i>Pygmaeius</i>	BMNH	s/t	Brasil	Rio de Janeiro	Rio [de Janeiro]	-22,9	-43,23	
<i>Pygmaeius</i>	BMNH	s/t	Brasil	Rio de Janeiro	Rio [de Janeiro]	-22,9	-43,23	
<i>Pygmaeius</i>	BMNH	s/t	Brasil	Rio de Janeiro	Rio [de Janeiro]	-22,9	-43,23	
<i>Pygmaeius</i>	BMNH	1895.4.1.1046	Brasil	Rio de Janeiro	Rio [de Janeiro]	-22,9	-43,23	
<i>Pygmaeius</i>	BMNH	1895.4.1.1047	Brasil	Rio de Janeiro	Rio [de Janeiro]	-22,9	-43,23	
<i>Pygmaeius</i>	NMW	2055	Brasil	Rio de Janeiro	Rio de Janeiro	-22,9	-43,23	
<i>Pygmaeius</i>	NMW	2056	Brasil	Rio de Janeiro	Rio de Janeiro	-22,9	-43,23	
<i>Pygmaeius</i>	NMW	2057	Brasil	Rio de Janeiro	Rio de Janeiro	-22,9	-43,23	
<i>Pygmaeius</i>	NMW	2058	Brasil	Rio de Janeiro	Rio de Janeiro	-22,9	-43,23	
<i>Pygmaeius</i>	NMW	18539	Brasil	Rio de Janeiro	Rio de Janeiro	-22,9	-43,23	
<i>Pygmaeius</i>	MNRJ	29774	Brasil	Rio de Janeiro	Rio de Janeiro	-22,9	-43,23	
<i>Pygmaeius</i>	MNRJ	43865	Brasil	Rio de Janeiro	Rio Grande, Guanabara	-22,9	-43,23	
<i>Pygmaeius</i>	ZMB	s/t	Brasil	Rio de Janeiro?	Taquara, Floresta da Tijuca	-22,9	-43,23	
<i>Pygmaeius</i>	ZMB	s/t	Brasil	Rio de Janeiro?	Rio skin	-22,93	-43,28	
<i>Pygmaeius</i>	MPEG	39443	Brasil	Rondônia	Rio skin	-9,73	-61,88	
<i>Pygmaeius</i>	MPEG	39444	Brasil	Rondônia	Cachoeira Nazaré, margem oeste do Rio Ji-paraná	-9,73	-61,88	
<i>Pygmaeius</i>	MPEG	39445	Brasil	Rondônia	Cachoeira Nazaré, margem oeste do Rio Ji-paraná	-9,73	-61,88	
<i>Pygmaeius</i>	MPEG	39446	Brasil	Rondônia	Cachoeira Nazaré, margem oeste do Rio Ji-paraná	-9,73	-61,88	
<i>Pygmaeius</i>	AMNH	479212	Brasil	Rondônia	Calama, Rio Madeira	-8,05	-62,88	
<i>Pygmaeius</i>	AMNH	479213	Brasil	Rondônia	Calama, Rio Madeira	-8,05	-62,88	
<i>Pygmaeius</i>	ZSM	9676	Brasil	Rondônia	Maruins, rio Machado	-9,02	-61,93	
<i>Pygmaeius</i>	COMB-Umb	2225	Brasil	Rondônia	Pimenta Bueno, Faz. Sanches	-11,78	-60,83	
<i>Pygmaeius</i>	MNRJ	43876	Brasil	Rondônia	Porto Velho	-8,77	-63,9	
<i>Pygmaeius</i>	MNRJ	44824	Brasil	Rondônia	Porto Velho	-8,77	-63,9	
<i>Pygmaeius</i>	MNRJ	43877	Brasil	Rondônia	Porto Velho	-8,77	-63,9	
<i>Pygmaeius</i>	MNRJ	43878	Brasil	Rondônia	Porto Velho	-8,77	-63,9	
<i>Pygmaeius</i>	MNRJ	43879	Brasil	Rondônia	Porto Velho	-8,77	-63,9	
<i>Pygmaeius</i>	MNRJ	43880	Brasil	Rondônia	Porto Velho	-8,77	-63,9	
<i>Pygmaeius</i>	MNRJ	43881	Brasil	Rondônia	Porto Velho	-8,77	-63,9	
<i>Pygmaeius</i>	MNRJ	43883	Brasil	Rondônia	Porto Velho	-8,77	-63,9	
<i>Pygmaeius</i>	MZUSP	s/t	Brasil	Rondônia	Porto Velho	-8,77	-63,9	
<i>Pygmaeius</i>	MZUSP	s/t	Brasil	Rondônia	Porto Velho, Caçara, marg. dir. Madeira	-9,45	-64,81	
<i>Pygmaeius</i>	MZUSP	s/t	Brasil	Rondônia	Porto Velho, Caçara, marg. dir. Madeira	-9,45	-64,81	
<i>Pygmaeius</i>	MZUSP	s/t	Brasil	Rondônia	Porto Velho, Mutumparaná, marg. dir. Madeira	-9,59	-65,05	
<i>Pygmaeius</i>	MPEG	36544	Brasil	Rondônia	Porto Velho, Mutumparaná, marg. dir. Madeira	-9,59	-65,05	
<i>Pygmaeius</i>	AMNH	281568	Brasil	Rondônia	Rio Paraíso, Ouro Preto do Oeste, linha 62 km 16	-10,72	-62,07	
<i>Pygmaeius</i>	COMB-Umb	2224	Brasil	Rondônia	Rio Preto, R. Madeira	-8,05	-62,9	
<i>Pygmaeius</i>	MZUSP	69511	Brasil	Rondônia	Vilhena, estr. para Juita	-12,47	-60,15	
<i>Pygmaeius</i>	MZUSP	69620	Brasil	São Paulo	Barra do Icapara	-24,68	-47,42	
<i>Pygmaeius</i>	FMNH	344525	Brasil	São Paulo	Barra do Icapara	-24,68	-47,42	
<i>Pygmaeius</i>	MZUSP	2040	Brasil	São Paulo	Iguape	-24,72	-47,55	
<i>Pygmaeius</i>	MHH	6864	Brasil	São Paulo	Iguape	-24,72	-47,55	
<i>Pygmaeius</i>	MZUSP	8803	Brasil	São Paulo	Ipassaguera	-23,83	-46,38	
<i>Pygmaeius</i>	MCZ	69211	Brasil	São Paulo	Piassaguera	-23,83	-46,38	

Taxon	Coleção	Número de tombo	País	Estado	Local	Latitude	Longitude	Fonte de coordenadas
<i>Pygmaeas</i>	LSUMZ	63306	Brasil	São Paulo	Santos, rio Guaratuba	-23,75	-45,92	
<i>Pygmaeas</i>	LSUMZ	67985	Brasil	São Paulo	Santos, rio Guaratuba	-23,75	-45,92	
<i>Pygmaeas</i>	MZUSP	43440	Brasil	São Paulo	São Sebastião, Barra do rio Una	-23,8	-45,42	
<i>Pygmaeas</i>	MZUSP	5523	Brasil	São Paulo	Ubatuba	-23,43	-45,07	
<i>Pygmaeas</i>	MZUSP	84512	Brasil	Sergipe	RFS do Junco, marg. dir. São Francisco, Capela	-10,53	-37,05	
<i>Pygmaeas</i>	MZUSP	52433	Brasil	Tocantins	Araguatins	-5,63	-48,12	
<i>Pygmaeas</i>	COMB-Umb	2453	Brasil	Tocantins	Dianópolis, próx Usina	-11,63	-46,68	
<i>Pygmaeas</i>	COMB-Umb	2454	Brasil	Tocantins	Dianópolis, próx Usina	-11,63	-46,68	
<i>Pygmaeas</i>	MZUSP	86379	Brasil	Tocantins	Goiatins, marg. dir. do rio Tocantins	-7,88	-47,91	
<i>Pygmaeas</i>	MZUSP	81247	Brasil	Tocantins	mata virgem, Palmeiras do Tocantins	-6,67	-47,52	
<i>Pygmaeas</i>	MZUSP	81250	Brasil	Tocantins	mata virgem, Palmeiras do Tocantins	-6,67	-47,52	
<i>Pygmaeas</i>	MCZ	95867	Brasil	Tocantins	"Brazil"	-6,67	-47,52	
<i>Pygmaeas</i>	AMNH	37138	Brasil		Bahia?			
<i>Pygmaeas</i>	MHH	6863	Brasil		Brasilien			
<i>Pygmaeas</i>	MHH	8815	Brasil		Brasilien			
<i>Pygmaeas</i>	MHH	8816	Brasil		Brasilien			
<i>Pygmaeas</i>	MHH	8818	Brasil		Brasilien			
<i>Pygmaeas</i>	MHH	8819	Brasil		Brasilien			
<i>Pygmaeas</i>	BMNH	1887.3.22.181	Brasil		ND			
<i>Pygmaeas</i>	BMNH	1887.3.22.182	Brasil		ND			
<i>Pygmaeas</i>	BMNH	1913.3.20.1014	Brasil		ND			
<i>Pygmaeas</i>	BMNH	s/t	Brasil		ND			
<i>Pygmaeas</i>	MNHN	20033526	Brasil		ND			
<i>Pygmaeas</i>	MNHN	20033510	Brasil		ND			
<i>Pygmaeas</i>	MNHN	20033513	Brasil		ND			
<i>Pygmaeas</i>	MNHN	20033511	Brasil		ND			
<i>Pygmaeas</i>	MNHN	1874132	Brasil		ND			
<i>Pygmaeas</i>	ZSM	73112	Brasil		ND			
<i>Pygmaeas</i>	ZSM	73199	Brasil		ND			
<i>Pygmaeas</i>	NMW	91709	Brasil		ND			
<i>Pygmaeas</i>	NMW	91710	Brasil		ND			
<i>Pygmaeas</i>	AMNH	37137	Brasil		ND			
<i>Pygmaeas</i>	MNHN	1874126	Brasil		ND			
<i>Pygmaeas</i>	ANSP	48248	Brasil		Pará	-1,45	-48,48	
<i>Pygmaeas</i>	MNRJ	18581	Brasil		Pará	-1,45	-48,48	
<i>Pygmaeas</i>	MNRJ	18582	Brasil		Pará	-1,45	-48,48	
<i>Pygmaeas</i>	USNM	149325	Brasil					
<i>Pygmaeas</i>	MCZ	95866	Brasil					
<i>Pygmaeas</i>	FMNH	45730	Brasil					
<i>Pygmaeas</i>	AMNH	479216	Brasil					
<i>Pygmaeas</i>	AMNH	479217	Brasil					
<i>Pygmaeas</i>	AMNH	479218	Brasil					
<i>Pygmaeas</i>	AMNH	479219	Brasil					
<i>Pygmaeas</i>	AMNH	479221	Brasil					
<i>Pygmaeas</i>	AMNH	479222	Brasil					
<i>Pygmaeas</i>	AMNH	37136	Brasil					
<i>Pygmaeas</i>	AMNH	37139	Brasil					
<i>Pygmaeas</i>	RMNH	5175	Brasil					
<i>Pygmaeas</i>	RMNH	5097	Brasil					
<i>Pygmaeas</i>	MCZ	27763	[Brasil]					
<i>Pygmaeas</i>	ZMB	s/t	Equador		Eastern Brazil?			
<i>Pygmaeas</i>	MNHN	1997872	[Errore]					
<i>Pygmaeas</i>	AMNH	37140	Guiana Francesa		Camopi	3,18	-52,33	
<i>Pygmaeas</i>	BMNH	s/t	Guiana Francesa		Cayenne	4,93	-52,33	
<i>Pygmaeas</i>	BMNH	s/t	Guiana Francesa		Cayenne	4,93	-52,33	
<i>Pygmaeas</i>	RMNH	7015	Guiana Francesa		Cayenne	4,93	-52,33	
<i>Pygmaeas</i>	MNHN	1986.11	Guiana Francesa		Maroni	5,75	-53,97	
<i>Pygmaeas</i>	MNHN	1986.12	Guiana Francesa		ND			

Taxon	Coleção	Número de tombo	País	Estado	Local	Latitude	Longitude	Fonte de coordenadas
<i>Pygmaeus</i>	MNH	1986.9	Guiana Francesa		ND			
<i>Pygmaeus</i>	MNH	1986.10	Guiana Francesa		ND			
<i>Pygmaeus</i>	MNH	1906412	Guiana Francesa		ND			
<i>Pygmaeus</i>	ZSM	9302	Guiana Francesa		ND			
<i>Pygmaeus</i>	MNH	1997873	Guiana Francesa		Saut Maripa	3,8	-51,88	
<i>Pygmaeus</i>	AMNH	479184	Guiana Francesa		Tortue R., Approuague, Cayenne	4,18	-52,38	fallingrain.com
<i>Pygmaeus</i>	MNH	1997865	Guiana Francesa		Trois Sauts	2,25	-52,88	fallingrain.com
<i>Pygmaeus</i>	MNH	1997863	Guiana Francesa		Trois Sauts	2,25	-52,88	fallingrain.com
<i>Pygmaeus</i>	MNH	1997877	Guiana Francesa		Trois Sauts	2,25	-52,88	fallingrain.com
<i>Pygmaeus</i>	MNH	1997874	Guiana Francesa		Trois Sauts	2,25	-52,88	fallingrain.com
<i>Pygmaeus</i>	MNH	1997864	Guiana Francesa		Trois Sauts	2,25	-52,88	fallingrain.com
<i>Pygmaeus</i>	MNH	1997876	Guiana Francesa		Trois Sauts	2,25	-52,88	fallingrain.com
<i>Pygmaeus</i>	MNH	1997875	Guiana Francesa		Trois Sauts	2,25	-52,88	fallingrain.com
<i>Pygmaeus</i>	ANSP	74096	Guiana Francesa		Trois Sauts	2,25	-52,88	fallingrain.com
<i>Pygmaeus</i>	ANSP	74097	Guiana Francesa		Trois Sauts	2,25	-52,88	fallingrain.com
<i>Pygmaeus</i>	BMNH	1922.3.5.1052	Guiana Francesa		ND			
<i>Pygmaeus</i>	FMNH	251596	Peru	Madre de Dios	Rio Colorado, boca	-12,65	-70,33	
<i>Pygmaeus</i>	LSUMZ	51667	Peru	Ucayali	Rio Curanja, Balta	-9,97	-70,97	
<i>Pygmaeus</i>	LSUMZ	62173	Peru	Ucayali	Rio Curanja, Balta	-9,97	-70,97	
<i>Pygmaeus</i>	LSUMZ	156238	Peru	Ucayali	SE, slope Cerro Tahuayo, ca. 65 km ENE Pucallpa	-8,08	-74	Google Earth
<i>Pygmaeus</i>	RMNH	24982	Suriname	Paramaribo	Paramaribo	5,83	-55,17	
<i>Pygmaeus</i>	FMNH	50085	Suriname	Paramaribo	Paramaribo, near	5,83	-55,17	
<i>Pygmaeus</i>	MCZ	143978	Suriname	Paramaribo	Vic. of Paramaribo	5,83	-55,17	
<i>Pygmaeus</i>	AMNH	479223	Suriname	Paramaribo	near Paramaribo	5,83	-55,17	
<i>Pygmaeus</i>	RMNH	46968	Suriname	Paramaribo	Phedra	5,33	-55,05	
<i>Pygmaeus</i>	RMNH	58843	Suriname	Paramaribo	Phedra	5,33	-55,05	
<i>Pygmaeus</i>	RMNH	71880	Suriname	Paramaribo	Phedra	5,33	-55,05	
<i>Pygmaeus</i>	RMNH	72783	Suriname	Paramaribo	Sipaliwini	5,33	-55,05	
<i>Pygmaeus</i>	RMNH	24139	Suriname	Paramaribo	Zanderij	2,08	-56,17	
<i>Pygmaeus</i>	RMNH	22604	Suriname	Paramaribo	Zanderij	5,45	-55,2	
<i>Pygmaeus</i>	USNM	24538	Suriname	Paramaribo	Zanderij	5,45	-55,2	
<i>Pygmaeus</i>	MNH	1992138	ND		Brazil ?			
<i>Pygmaeus</i>	MHH	8817	ND		Cayenne/Brasil			
<i>Pygmaeus</i>	BMNH	s/t	ND		Columbien [errore]			
<i>Pygmaeus</i>	BMNH	s/t	ND		ND			
<i>Pygmaeus</i>	BMNH	s/t	ND		ND			
<i>Pygmaeus</i>	ANSP	23306	ND		ND			
<i>Pygmaeus</i>	ANSP	23309	ND		ND			
<i>Pygmaeus</i>	AMNH	479224	ND		ND			
<i>Pygmaeus</i>	SMF	85451	ND		ND			
<i>Pygmaeus</i>	SMF	85450	ND		ND			
<i>Pygmaeus</i>	SMF	85452	ND		ND			
<i>Pygmaeus</i>	AMNH	248515	Brasil	Amazonas	Campos Salles, Manaus	-3,13	-60,02	
<i>Pygmaeus</i>	AMNH	248516	Brasil	Amazonas	Campos Salles, Manaus	-3,13	-60,02	
<i>Pygmaeus</i>	AMNH	248517	Brasil	Amazonas	Campos Salles, Manaus	-3,13	-60,02	
<i>Pygmaeus</i>	MNRJ	43882	Brasil	Amazonas	Estrada Manaus - Rio Branco, Manaus	-3,13	-60,02	
<i>Pygmaeus</i>	AMNH	309808	Brasil	Amazonas	Faz. Rio Negro, Manaus	-3,13	-60,02	
<i>Pygmaeus</i>	AMNH	309809	Brasil	Amazonas	Faz. Rio Negro, Manaus	-3,13	-60,02	
<i>Pygmaeus</i>	MNRJ	43884	Brasil	Amazonas	Granja Modelo, Manaus	-3,13	-60,02	
<i>Pygmaeus</i>	MNRJ	43861	Brasil	Amazonas	KM 78 da estrada Manaus, Itacoatiara	-3,13	-60,02	
<i>Pygmaeus</i>	INPA	396	Brasil	Amazonas	marg. dir. ig. Caritutu, mar. dir. Uatumã	-1,6	-59,7	
<i>Pygmaeus</i>	MPEG	59354	Brasil	Amazonas	Rio Cuiuni, margem direita, Barcelos	-0,78	-63,17	
<i>Pygmaeus</i>	MPEG	59355	Brasil	Amazonas	Rio Cuiuni, margem direita, Barcelos	-0,78	-63,17	
<i>Pygmaeus</i>	MPEG	42479	Brasil	Amazonas	Rio Japurá, margem esquerda, Maratã, Maguari	-1,83	-65,2	
<i>Pygmaeus</i>	MPEG	50531	Brasil	Amazonas	Rio Jauá, margem direita, Novo Airão, Lago Miratuca, Parque Nacional do Jauá	-1,95	-61,82	
<i>Pygmaeus</i>	MPEG	27866	Brasil	Amazonas	Rio Negro, margem direita, Moura, Pedra do Gavião	-1,45	-61,63	
<i>Pygmaeus</i>	MPEG	27867	Brasil	Amazonas	Rio Negro, margem direita, Moura, Pedra do Gavião	-1,45	-61,63	

Taxon	Coleção	Número de tombo	País	Estado	Local	Latitude	Longitude	Fonte de coordenadas
<i>ruber</i>	MNRJ	43889	Brasil	Amazonas	Tapuruquara, Rio Negro	-0,4	-65,03	
<i>ruber</i>	MNRJ	43890	Brasil	Amazonas	Tapuruquara, Rio Negro	-0,4	-65,03	
<i>ruber</i>	MNRJ	43891	Brasil	Amazonas	Tapuruquara, Rio Negro	-0,4	-65,03	
<i>ruber</i>	MZUSP	79003	Brasil	Roraima	Nova Esperança, Pacaraima	4,43	-61,13	
<i>ruber</i>	FMNH	343764	Brasil	Roraima	Sorocaima	4,4	-61,67	
<i>ruber</i>	AMNH	824536	Brasil	Roraima	Uatca, Rio Uraricoera	3,38	-63,13	
<i>ruber</i>	USNM	586319	Guiana Inglesa	Barima-Waimi	Baraima, In Former North West Region	7,37	-60,48	
<i>ruber</i>	FMNH	108199	Guiana Inglesa	E Demerara-W Coast	Rockstone, Essequibo River	4,98	-58,55	
<i>ruber</i>	BMNH	1887.3.22.188	Guiana Inglesa	Berbice	East Berbice-Corentyne	6,4	-58,62	
<i>ruber</i>	BMNH	1887.3.22.187	Guiana Inglesa	East Berbice-Corentyne	Barbica Grove	6,4	-58,62	
<i>ruber</i>	FMNH	120098	Guiana Inglesa	East Berbice-Corentyne	Itabu Creek Head, Boundary Camp	1,55	-58,17	
<i>ruber</i>	BMNH	1887.3.22.186	Guiana Inglesa	Mazaruni-Potaro	Camacusa	5,95	-59,9	
<i>ruber</i>	AMNH	176827	Guiana Inglesa	Mazaruni-Potaro	Kamakusa	5,95	-59,9	
<i>ruber</i>	AMNH	806201	Guiana Inglesa	Mazaruni-Potaro	Karabo	6,38	-58,68	
<i>ruber</i>	AMNH	806202	Guiana Inglesa	Mazaruni-Potaro	Karabo	6,38	-58,68	
<i>ruber</i>	MZUSP	s/t	Guiana Inglesa	ND	ND			
<i>ruber</i>	MZUSP	s/t	Guiana Inglesa	ND	ND			
<i>ruber</i>	ANSP	188091	Guiana Inglesa	Potaro-Siparuni	Iwokrama Reserve; ca. 41 road km [26 mi.] SW Kurupukari	4,33	-58,85	
<i>ruber</i>	ANSP	188092	Guiana Inglesa	Potaro-Siparuni	Iwokrama Reserve; ca. 41 road km [26 mi.] SW Kurupukari	4,33	-58,85	
<i>ruber</i>	ANSP	188093	Guiana Inglesa	Potaro-Siparuni	Iwokrama Reserve; ca. 41 road km [26 mi.] SW Kurupukari	4,33	-58,85	
<i>ruber</i>	ANSP	188090	Guiana Inglesa	Potaro-Siparuni	Iwokrama Reserve; Kabocalli Landing, W bank Essequibo River ca. 45 river mi. SE Kurupukari	4,28	-58,52	
<i>ruber</i>	FMNH	45716	Guiana Inglesa	Rupununi	Annai	3,95	-59,1	
<i>ruber</i>	AMNH	479236	Guiana Inglesa	Rupununi	Annai	3,95	-59,1	
<i>ruber</i>	ANSP	186568	Guiana Inglesa	Rupununi	5 km N Rockstone; E bank Essequibo River	6,03	-58,55	
<i>ruber</i>	MNHN	1989448	Guiana Inglesa		Canela Mountains [= Kanuku mts. (Canuku in the original label)]	3,2	-59,5	
<i>ruber</i>	AMNH	37141	Guiana Inglesa		Demerara	6,8	-58,17	
<i>ruber</i>	AMNH	37142	Guiana Inglesa		Demerara	6,8	-58,17	
<i>ruber</i>	BMNH	1888.7.25.69	Guiana Inglesa		Demerara	6,8	-58,17	
<i>ruber</i>	BMNH	1861.11.11.20	Guiana Inglesa		Demerara	6,8	-58,17	
<i>ruber</i>	BMNH	s/t	Guiana Inglesa		Demerara	6,8	-58,17	
<i>ruber</i>	BMNH	s/t	Guiana Inglesa		Demerara	6,8	-58,17	
<i>ruber</i>	BMNH	s/t	Guiana Inglesa		Demerara	6,8	-58,17	
<i>ruber</i>	MNHN	1992264	Guiana Inglesa		Demerara	6,8	-58,17	
<i>ruber</i>	BMNH	1922.3.5.1053	Guiana Inglesa		Demerara	6,8	-58,17	
<i>ruber</i>	BMNH	1922.3.5.1056	Guiana Inglesa		Demerara	6,8	-58,17	
<i>ruber</i>	BMNH	1922.3.5.1055	Guiana Inglesa		Demerara	6,8	-58,17	
<i>ruber</i>	BMNH	1922.3.5.1054	Guiana Inglesa		Demerara	6,8	-58,17	
<i>ruber</i>	BMNH	1895.11.28.383	Guiana Inglesa		Demerara	6,8	-58,17	
<i>ruber</i>	AMNH	437446	Guiana Inglesa		Demerara	6,8	-58,17	
<i>ruber</i>	BMNH	1913.3.20.1008	Guiana Inglesa		Demerara	6,8	-58,17	
<i>ruber</i>	BMNH	1913.3.20.1009	Guiana Inglesa		Demerara	6,8	-58,17	
<i>ruber</i>	USNM	625120	Guiana Inglesa		Demerara	6,8	-58,17	
<i>ruber</i>	FMNH	35703	Suriname	Brocopondo	Potaro Landing	5,38	-59,13	
<i>ruber</i>	FMNH	262557	Suriname	Marowijne	Rio Carimang	5,9	-60,58	
<i>ruber</i>	FMNH	260202	Suriname	Nickerie	Rio Carimang	5,9	-60,58	
<i>ruber</i>	FMNH	260203	Suriname	Nickerie	Rio Carimang	5,9	-60,58	
<i>ruber</i>	LSUMZ	178413	Suriname	Sipalwini	Sipu River	1,42	-58,95	
<i>ruber</i>	RMNH	80513	Suriname	Sipalwini	Kraka	5,37	-55,1	
<i>ruber</i>	AMNH	120408	Venezuela	Amazonas	Paloemeu Airstrip, Tapanahoni River	3,33	-55,38	
<i>ruber</i>	USNM	326777	Venezuela	Amazonas	Kaiserberg Airstrip, Zuid River	3,12	-56,45	
<i>ruber</i>	USNM	326777	Venezuela	Amazonas	Kaiserberg Airstrip, Zuid River	3,12	-56,45	
<i>ruber</i>	USNM	326797	Venezuela	Amazonas	Bakhuys Gebergte, ca. 70 km S Apura	4,48	-57,06	
<i>ruber</i>	MBML	445	Venezuela	Amazonas	Baruba Kreek	4,35	-57,78	
<i>ruber</i>	COP	20738	Venezuela	Amazonas	Boca de Sina, Cunucunuma river; upper Orinoco	3,42	-65,88	
<i>ruber</i>					Brazo Casiquiare, Below Mouth of Rio Pacila	2,02	-67,12	
<i>ruber</i>					Brazo Casiquiare, Below Mouth of Rio Pacila	2,02	-67,12	
<i>ruber</i>					Cabo Cataniapo, Atures	5,58	-67,58	
<i>ruber</i>					Cabo Cataniapo, Atures	5,58	-67,6	

Taxon	Colección	Número de tombo	País	Estado	Local	Latitud	Longitud	Fuente de coordenadas
<i>rubber</i>	COP	20739	Venezuela	Amazonas	Caño Cataniapo, Atures	5,58	-67,6	
<i>rubber</i>	COP	20737	Venezuela	Amazonas	Caño Cataniapo, Atures	5,58	-67,6	
<i>rubber</i>	COP	20733	Venezuela	Amazonas	Caño Cataniapo, Atures	5,58	-67,58	
<i>rubber</i>	COP	20731	Venezuela	Amazonas	Caño Cataniapo, Atures	5,58	-67,58	
<i>rubber</i>	COP	20734	Venezuela	Amazonas	Caño Cataniapo, Atures	5,58	-67,58	
<i>rubber</i>	COP	20735	Venezuela	Amazonas	Caño Cataniapo, Atures	5,58	-67,58	
<i>rubber</i>	COP	20741	Venezuela	Amazonas	Caño Cataniapo, Atures	5,58	-67,58	
<i>rubber</i>	COP	20740	Venezuela	Amazonas	Caño Cataniapo, Atures	5,58	-67,58	
<i>rubber</i>	COP	20736	Venezuela	Amazonas	Caño Cataniapo, Atures	5,58	-67,58	
<i>rubber</i>	COP	33374	Venezuela	Amazonas	Caño Piedra, Caño Cuao	4,92	-67,67	
<i>rubber</i>	COP	33375	Venezuela	Amazonas	Caño Piedra, Caño Cuao	4,92	-67,67	
<i>rubber</i>	COP	33376	Venezuela	Amazonas	Caño Piedra, Caño Cuao	4,92	-67,67	
<i>rubber</i>	MEBRG	10168	Venezuela	Amazonas	El Pozo, 10 km SE San Fernando de Atabano	4,05	-67,47	
<i>rubber</i>	COP	38289	Venezuela	Amazonas	Las Carmelitas, río Ventuari	4,17	-66,75	
<i>rubber</i>	COP	38287	Venezuela	Amazonas	Las Carmelitas, río Ventuari	4,17	-66,75	
<i>rubber</i>	COP	38288	Venezuela	Amazonas	Las Carmelitas, río Ventuari	4,17	-66,75	
<i>rubber</i>	AMNH	270467	Venezuela	Amazonas	Monte Duida, Campamento del Medio	3,42	-65,67	
<i>rubber</i>	AMNH	270469	Venezuela	Amazonas	Monte Duida, Campamento del Medio	3,42	-65,67	
<i>rubber</i>	AMNH	270471	Venezuela	Amazonas	Monte Duida, Campamento del Medio	3,42	-65,67	
<i>rubber</i>	AMNH	270466	Venezuela	Amazonas	Monte Duida, Caño Seco	3,42	-65,67	
<i>rubber</i>	AMNH	270475	Venezuela	Amazonas	Monte Duida, Esmeralda	3,42	-65,67	
<i>rubber</i>	AMNH	270472	Venezuela	Amazonas	Monte Duida, Lalafá-R. Orinoco	3,42	-65,67	
<i>rubber</i>	AMNH	270473	Venezuela	Amazonas	Monte Duida, Lalafá-R. Orinoco	3,42	-65,67	
<i>rubber</i>	AMNH	270470	Venezuela	Amazonas	Monte Duida, Lalafá-Rio Orinoco	3,42	-65,67	
<i>rubber</i>	MCZ	147376	Venezuela	Amazonas	Monte Duida, near Rio Orinoco	3,42	-65,67	
<i>rubber</i>	AMNH	270474	Venezuela	Amazonas	Monte Duida, Pic del Cerro	3,42	-65,67	
<i>rubber</i>	AMNH	270476	Venezuela	Amazonas	Monte Duida, Playa del Rio Base	3,42	-65,67	
<i>rubber</i>	AMNH	270468	Venezuela	Amazonas	Monte Duida, Savana Grande	3,42	-65,67	
<i>rubber</i>	MCZ	147375	Venezuela	Amazonas	Monte Duida, Valle de Los Monos	3,42	-65,67	
<i>rubber</i>	AMNH	479225	Venezuela	Amazonas	Munduapo, R. Orinoco	4,9	-67,8	
<i>rubber</i>	AMNH	479226	Venezuela	Amazonas	Munduapo, R. Orinoco	4,9	-67,8	
<i>rubber</i>	AMNH	479227	Venezuela	Amazonas	Munduapo, R. Orinoco	4,9	-67,8	
<i>rubber</i>	AMNH	479228	Venezuela	Amazonas	Munduapo, R. Orinoco	4,9	-67,8	
<i>rubber</i>	AMNH	437445	Venezuela	Amazonas	Nericiagua, R. Orinoco	4,42	-67,8	
<i>rubber</i>	AMNH	479229	Venezuela	Amazonas	Nericiagua, R. Orinoco	4,42	-67,8	
<i>rubber</i>	AMNH	479230	Venezuela	Amazonas	Nericiagua, R. Orinoco	4,42	-67,8	
<i>rubber</i>	COP	38996	Venezuela	Amazonas	Puerto Japacana	3,67	-66,72	
<i>rubber</i>	COP	38995	Venezuela	Amazonas	Puerto Japacana	3,67	-66,72	
<i>rubber</i>	COP	38997	Venezuela	Amazonas	Puerto Japacana	3,67	-66,72	
<i>rubber</i>	COP	10524	Venezuela	Amazonas	Río Padamo	2,9	-65,28	
<i>rubber</i>	COP	47080	Venezuela	Amazonas	Sabana, alto río Asisa	4,5	-66	
<i>rubber</i>	COP	47082	Venezuela	Amazonas	Sabana, alto río Asisa	4,5	-66	
<i>rubber</i>	COP	47083	Venezuela	Amazonas	Sabana, alto río Asisa	4,5	-66	
<i>rubber</i>	COP	47080A	Venezuela	Amazonas	Sabana, alto río Asisa	4,5	-66	
<i>rubber</i>	COP	47081	Venezuela	Amazonas	Sabana, alto río Asisa	4,5	-66	
<i>rubber</i>	COP	21554	Venezuela	Amazonas	Sabana, alto río Asisa	4,5	-66	
<i>rubber</i>	COP	21555	Venezuela	Amazonas	Sabana, alto río Asisa	4,5	-66	
<i>rubber</i>	COP	52302	Venezuela	Amazonas	San Fernando de Atabapo	4,05	-67,47	
<i>rubber</i>	COP	52303	Venezuela	Amazonas	San Fernando de Atabapo	4,05	-67,47	
<i>rubber</i>	COP	52302	Venezuela	Amazonas	San Juan de Manapiare	5,08	-66,08	
<i>rubber</i>	COP	52303	Venezuela	Amazonas	San Juan de Manapiare	5,08	-66,08	
<i>rubber</i>	COP	52030	Venezuela	Bolivar	Camp. Central Puerto Carretico, Cerro Mato Caura	7,25	-65,23	
<i>rubber</i>	COP	69942	Venezuela	Bolivar	Campamento El Trueno, Caura	6,3	-66,83	
<i>rubber</i>	COP	45944	Venezuela	Bolivar	Carabobo, alto Cuyuni	6,3	-66,83	
<i>rubber</i>	COP	45945	Venezuela	Bolivar	Carabobo, alto Cuyuni	6,3	-66,83	
<i>rubber</i>	COP	45946	Venezuela	Bolivar	Carabobo, alto Cuyuni	6,3	-66,83	
<i>rubber</i>	COP	45947	Venezuela	Bolivar	Carabobo, alto Cuyuni	6,3	-66,83	
<i>rubber</i>	COP	69941	Venezuela	Bolivar	Cerro La Primavera, faldia norte, Caura	7,25	-65,23	
<i>rubber</i>	COP	52028	Venezuela	Bolivar	Cerro Mato, Caura	7,25	-65,23	
<i>rubber</i>	COP	52029	Venezuela	Bolivar	faldia oeste Cerro Mato Caura	7,25	-65,23	

Taxon	Coleção	Número de tombo	País	Estado	Local	Latitude	Longitude	Fonte de coordenadas
<i>ruber</i>	COP	25067	Venezuela	Bolivar	Guayapo, Bajo Caura	7,33	-65,18	
<i>ruber</i>	AMNH	479235	Venezuela	Bolivar	La Priconi, Caura	6,92	-64,9	
<i>ruber</i>	AMNH	323349	Venezuela	Bolivar	Monte Auyan-Tepui	5,92	-62,53	
<i>ruber</i>	ZSM	15152	Venezuela	Bolivar	rio Caura	4,67	-63,85	
<i>ruber</i>	MEBRG	4937	Venezuela	Bolivar	Rio Grande, El Palmar	7,97	-61,88	
<i>ruber</i>	MEBRG	4938	Venezuela	Bolivar	Rio Grande, El Palmar	7,97	-61,88	
<i>ruber</i>	MEBRG	5111	Venezuela	Bolivar	Rio Grande, El Palmar	7,97	-61,88	
<i>ruber</i>	CMNH	32353	Venezuela	Bolivar	Rio Mochó (Rio Mátó; Upper)	7,97	-61,88	
<i>ruber</i>	COP	22499	Venezuela	Bolivar	rio Paragua, Kaudal Perro	6,35	-63,53	
<i>ruber</i>	CMNH	33885	Venezuela	Bolivar	Rio Yuruan	4,95	-61,25	
<i>ruber</i>	COP	25066	Venezuela	Bolivar	Salto Para, Alto Caura	6,18	-64,27	
<i>ruber</i>	COP	29296	Venezuela	Bolivar	Salto Uraima, rio Paragua	6,28	-62,92	
<i>ruber</i>	MEBRG	10067	Venezuela	Bolivar	Serrania de los Pijiguao, Dltio. Cedeño	7,23	-65,17	
<i>ruber</i>	AMNH	479232	Venezuela	Bolivar	Suapure,	7,23	-65,17	
<i>ruber</i>	AMNH	479233	Venezuela	Bolivar	Suapure,	7,23	-65,17	
<i>ruber</i>	AMNH	479234	Venezuela	Bolivar	Suapure,	7,23	-65,17	
<i>ruber</i>	AMNH	479231	Venezuela	Bolivar	Suapure, Mts., R. Orinoco	7,23	-65,17	
<i>ruber</i>	MBML	444	Venezuela	Carabobo	La Planada	6,3	-61,43	
<i>ruber</i>	COP	47999	Venezuela	Delta Amacuro	Caño Guayo, Mision San Francisco de Guayo	9	-60,83	
<i>ruber</i>	COP	16012	Venezuela		ND			
<i>ruber</i>	BMNH	s/ t	ND		ND			
<i>ruber</i>	SMF	85449	ND		ND			
<i>rupuramii</i>	MZUSP	77997	Brasil	Roraima	Serra da Lua	2,22	-60,32	
<i>rupuramii</i>	MZUSP	77998	Brasil	Roraima	Serra da Lua	2,22	-60,32	
<i>rupuramii</i>	MZUSP	77999	Brasil	Roraima	Serra da Lua	2,22	-60,32	
<i>rupuramii</i>	MZUSP	78000	Brasil	Roraima	Serra da Lua	2,22	-60,32	
<i>rupuramii</i>	RG	nd	Brasil	Roraima	Serra da Lua	2,22	-60,32	
<i>rupuramii</i>	FMNH	45720	Brasil	Roraima	Serra da Lua near Boa Vista	2,22	-60,32	
<i>rupuramii</i>	FMNH	45722	Brasil	Roraima	Serra da Lua near Boa Vista	2,22	-60,32	
<i>rupuramii</i>	FMNH	45723	Brasil	Roraima	Serra da Lua near Boa Vista	2,22	-60,32	
<i>rupuramii</i>	MZUSP	78974	Brasil	Roraima	Serra do Tepequém	3,75	-61,72	
<i>rupuramii</i>	MZUSP	79095	Brasil	Roraima	Serra do Tepequém	3,75	-61,72	
<i>rupuramii</i>	AMNH	479077	Guiana Inglesa	Rupununi	Annai	3,95	-59,1	
<i>rupuramii</i>	AMNH	479078	Guiana Inglesa	Rupununi	Annai	3,95	-59,1	
<i>rupuramii</i>	AMNH	479079	Guiana Inglesa	Rupununi	Annai	3,95	-59,1	
<i>rupuramii</i>	BMNH	s/ t	Guiana Inglesa	Rupununi	Annai	3,95	-59,1	
<i>rupuramii</i>	BMNH	s/ t	Guiana Inglesa	Rupununi	Annai	3,95	-59,1	
<i>rupuramii</i>	MNHN	1992134	Guiana Inglesa	Rupununi	Annai	3,95	-59,1	
<i>rupuramii</i>	FMNH	45719	Guiana Inglesa	Rupununi	Rio Rupununi	4,05	-58,57	
<i>rupuramii</i>	BMNH	s/ t	Guiana Inglesa	Rupununi	Rio Rupununi	4,05	-58,57	
<i>rupuramii</i>	BMNH	s/ t	Guiana Inglesa	Rupununi	Rio Rupununi	4,05	-58,57	
<i>rupuramii</i>	MNHN	1989380	Guiana Inglesa	Rupununi	Rio Rupununi	4,05	-58,57	
<i>rupuramii</i>	RMNH	3131	Guiana Inglesa	Rupununi	Rio Rupununi	4,05	-58,57	
<i>rupuramii</i>	COP	20722	Venezuela	Amazonas	Caño Cataniapo, Atures	5,58	-67,58	
<i>rupuramii</i>	COP	20723	Venezuela	Amazonas	Caño Cataniapo, Atures	5,58	-67,58	
<i>rupuramii</i>	COP	81061	Venezuela	Amazonas	Caño Manaka, marg. izq. Orinoco	3,96	-67,08	
<i>rupuramii</i>	COP	81060	Venezuela	Amazonas	Caño Manaka, marg. izq. Orinoco	3,96	-67,08	
<i>rupuramii</i>	COP	37992	Venezuela	Amazonas	El Platanal, Caño Parucito	5,33	-65,92	
<i>rupuramii</i>	COP	37993	Venezuela	Amazonas	El Platanal, Caño Parucito	5,33	-65,92	
<i>rupuramii</i>	USNM	399712	Venezuela	Amazonas	Isla Ratón, Rio Orinoco	5,1	-67,77	
<i>rupuramii</i>	COP	22221	Venezuela	Amazonas	Isla Ratón, rio Orinoco	5,1	-67,77	
<i>rupuramii</i>	COP	22222	Venezuela	Amazonas	Isla Ratón, rio Orinoco	5,1	-67,77	
<i>rupuramii</i>	COP	22223	Venezuela	Amazonas	Isla Ratón, rio Orinoco	5,1	-67,77	
<i>rupuramii</i>	COP	22224	Venezuela	Amazonas	Isla Ratón, rio Orinoco	5,1	-67,77	
<i>rupuramii</i>	COP	22218	Venezuela	Amazonas	Isla Ratón, rio Orinoco	5,1	-67,77	
<i>rupuramii</i>	COP	22219	Venezuela	Amazonas	Isla Ratón, rio Orinoco	5,1	-67,77	
<i>rupuramii</i>	COP	38275	Venezuela	Amazonas	Las Carmelitas, rio Ventuari	4,17	-66,75	
<i>rupuramii</i>	COP	38278	Venezuela	Amazonas	Las Carmelitas, rio Ventuari	4,17	-66,75	

Táxon	Coleção	Número de tombo	País	Estado	Local	Latitude	Longitude	Fonte de coordenadas
<i>rupuramii</i>	COP	38274	Venezuela	Amazonas	Las Carmelitas, rio Ventuari	4,17	-66,75	
<i>rupuramii</i>	COP	38276	Venezuela	Amazonas	Las Carmelitas, rio Ventuari	4,17	-66,75	
<i>rupuramii</i>	COP	38277	Venezuela	Amazonas	Las Carmelitas, rio Ventuari	4,17	-66,75	
<i>rupuramii</i>	COP	38279	Venezuela	Amazonas	Las Carmelitas, rio Ventuari	4,17	-66,75	
<i>rupuramii</i>	AMNH	437440	Venezuela	Amazonas	Maipures, rio Orinoco	5,17	-67,78	
<i>rupuramii</i>	AMNH	479072	Venezuela	Amazonas	Perico [= Puerto Ayacucho]	5,67	-67,58	
<i>rupuramii</i>	COP	38968	Venezuela	Amazonas	Puerto Japacana	3,67	-66,72	
<i>rupuramii</i>	COP	29250	Venezuela	Amazonas	Raudal Capuri, Caño Antabari, cae al Caño Canun, afluente do rio Paragua	5,42	-63,2	
<i>rupuramii</i>	COP	52295	Venezuela	Amazonas	San Juan de Manapiare	5,08	-66,08	
<i>rupuramii</i>	COP	52296	Venezuela	Amazonas	San Juan de Manapiare	5,08	-66,08	
<i>rupuramii</i>	COP	52297	Venezuela	Amazonas	San Juan de Manapiare	5,08	-66,08	
<i>rupuramii</i>	COP	52298	Venezuela	Amazonas	San Juan de Manapiare	5,08	-66,08	
<i>rupuramii</i>	COP	52299	Venezuela	Amazonas	San Juan de Manapiare	5,08	-66,08	
<i>rupuramii</i>	AMNH	479071	Venezuela	Bolivar	Altagracia	7,87	-65,55	
<i>rupuramii</i>	AMNH	182341	Venezuela	Bolivar	Cateara	7,62	-66,17	
<i>rupuramii</i>	AMNH	437432	Venezuela	Bolivar	Cateara	7,62	-66,17	
<i>rupuramii</i>	AMNH	427433	Venezuela	Bolivar	Cateara	7,62	-66,17	
<i>rupuramii</i>	AMNH	437434	Venezuela	Bolivar	Cateara	7,62	-66,17	
<i>rupuramii</i>	AMNH	437435	Venezuela	Bolivar	Cateara	7,62	-66,17	
<i>rupuramii</i>	AMNH	437436	Venezuela	Bolivar	Cateara	7,62	-66,17	
<i>rupuramii</i>	AMNH	437437	Venezuela	Bolivar	Cateara	7,62	-66,17	
<i>rupuramii</i>	AMNH	437438	Venezuela	Bolivar	Cateara	7,62	-66,17	
<i>rupuramii</i>	AMNH	437439	Venezuela	Bolivar	Cateara	7,62	-66,17	
<i>rupuramii</i>	ZSM	15208	Venezuela	Bolivar	Cateara	7,62	-66,17	
<i>rupuramii</i>	AMNH	479068	Venezuela	Bolivar	Cateara, Orinoco	7,62	-66,17	
<i>rupuramii</i>	AMNH	479069	Venezuela	Bolivar	Cateara, Orinoco	7,62	-66,17	
<i>rupuramii</i>	AMNH	479070	Venezuela	Bolivar	Cateara, Orinoco	7,62	-66,17	
<i>rupuramii</i>	AMNH	s4 [COP17728]	Venezuela	Bolivar	Cerro Tomasote, El Palmar	7,97	-61,88	
<i>rupuramii</i>	CMNH	33669	Venezuela	Bolivar	El Callao	7,35	-61,82	
<i>rupuramii</i>	COP	25110	Venezuela	Bolivar	El Cambur, Bajo Caura	7,4	-65,17	
<i>rupuramii</i>	COP	25112	Venezuela	Bolivar	El Cambur, Bajo Caura	7,4	-65,17	
<i>rupuramii</i>	COP	25113	Venezuela	Bolivar	El Cambur, Bajo Caura	7,4	-65,17	
<i>rupuramii</i>	CMNH	34359	Venezuela	Bolivar	El Yagual	7,42	-65,17	
<i>rupuramii</i>	AMNH	437430	Venezuela	Bolivar	La Cascabel, rio San Felix	7,5	-65,92	
<i>rupuramii</i>	AMNH	437431	Venezuela	Bolivar	La Cascabel, rio San Felix	7,5	-65,92	
<i>rupuramii</i>	COP	16008	Venezuela	Bolivar	La Paragua	6,83	-63,33	
<i>rupuramii</i>	COP	16010	Venezuela	Bolivar	La Paragua	6,83	-63,33	
<i>rupuramii</i>	COP	16006	Venezuela	Bolivar	La Paragua	6,83	-63,33	
<i>rupuramii</i>	COP	16007	Venezuela	Bolivar	La Paragua	6,83	-63,33	
<i>rupuramii</i>	COP	16009	Venezuela	Bolivar	La Paragua	6,83	-63,33	
<i>rupuramii</i>	COP	16011	Venezuela	Bolivar	La Paragua	6,83	-63,33	
<i>rupuramii</i>	AMNH	479073	Venezuela	Bolivar	La Pricion, Caura	6,92	-64,9	
<i>rupuramii</i>	AMNH	479074	Venezuela	Bolivar	La Pricion, Caura	6,92	-64,9	
<i>rupuramii</i>	AMNH	479075	Venezuela	Bolivar	La Pricion, Caura	6,92	-64,9	
<i>rupuramii</i>	CMNH	31987	Venezuela	Bolivar	Maripa (Rio Caura)	7,43	-65,15	
<i>rupuramii</i>	CMNH	32000	Venezuela	Bolivar	Maripa (Rio Caura)	7,43	-65,15	
<i>rupuramii</i>	COP	29249	Venezuela	Bolivar	Raudal Capuri, Caño Antabari, cae al Caño Canun, afluente do rio Paragua	5,42	-63,2	
<i>rupuramii</i>	COP	29251	Venezuela	Bolivar	Raudal Capuri, Caño Antabari, cae al Caño Canun, afluente do rio Paragua	5,42	-63,2	
<i>rupuramii</i>	MBML	487	Venezuela	Bolivar	Salto Para, Alto Caura	6,18	-64,27	
<i>rupuramii</i>	COP	25111	Venezuela	Bolivar	Salto Para, Alto Caura	6,18	-64,27	
<i>rupuramii</i>	COP	25115	Venezuela	Bolivar	Salto Para, Alto Caura	6,18	-64,27	
<i>rupuramii</i>	COP	25114	Venezuela	Bolivar	Salto Para, Alto Caura	6,18	-64,27	
<i>rupuramii</i>	MEBRG	10122	Venezuela	Bolivar	Serrania de los Pijiguas, c. 140 km SO Cateara	6,18	-64,27	
<i>rupuramii</i>	AMNH	479076	Venezuela	Bolivar	Tembador, Caura Valley	6,98	-64,9	
<i>saturatus</i>	CMNH	24949	Belize	Belize	Manatee Lagoon	17,2	-88,38	Russel (1964)

Taxon	Colección	Número de ombo	País	Estado	Local	Latitud	Longitud	Fonte de coordenadas
<i>saturatus</i>	MCZ	119985	Belize	Belize	Manatee Lagoon, Forest near	17,2	-88,38	Russel (1964)
<i>saturatus</i>	USNM	302508	Belize	Cayo	El Cayo, 1 mi NW	17,16	-89,07	fallingrain.com
<i>saturatus</i>	USNM	302573	Belize	Cayo	El Cayo, 1 mi NW	17,16	-89,07	fallingrain.com
<i>saturatus</i>	LSUMZ	20559	Belize	Cayo	British Honduras; 2.1 mi. SSE Cayo on E. Br. Belize River [= Ballerina Camp fide Russel (1964)]	16,88	-88,98	Russel (1964)
<i>saturatus</i>	CMNH	116671	Belize	Stann Creek	Freetown (Rio Sittee)	17,42	-88,35	fallingrain.com
<i>saturatus</i>	LSUMZ	21001	Belize	Toledo	2 mi. W San Pedro on Columbia River	16,27	-88,97	Russel (1964)
<i>saturatus</i>	USNM	425659	Colombia	Chocó	Acandí, Gulf of Urabá	8,53	-77,23	
<i>saturatus</i>	USNM	425660	Colombia	Chocó	Acandí, Gulf of Urabá	8,53	-77,23	
<i>saturatus</i>	USNM	425658	Colombia	Chocó	Unguía, W of Rio Atrato	8,02	-77,07	
<i>saturatus</i>	USNM	34907	Costa Rica	Cartago	Angostura	9,88	-83,63	McPherson (1985)
<i>saturatus</i>	AMNH	389505	Costa Rica	Cartago	Aquiates	9,95	-83,72	Google Earth
<i>saturatus</i>	AMNH	389506	Costa Rica	Cartago	Aquiates	9,95	-83,72	Google Earth
<i>saturatus</i>	AMNH	389507	Costa Rica	Cartago	Aquiates	9,95	-83,72	Google Earth
<i>saturatus</i>	USNM	201074	Costa Rica	Cartago	Azabár [de Cartago]	9,83	-84,42	Selander & Vaurie (1962)
<i>saturatus</i>	FMNH	21909	Costa Rica	Cartago	Orosi	9,8	-83,87	Selander & Vaurie (1962)
<i>saturatus</i>	CMNH	13560	Costa Rica	Cartago	Volcan Turrialba (vertiente norte)	10,03	-83,77	Slud (1964)
<i>saturatus</i>	AMNH	479159	Costa Rica	Guacacaste	Bebedero	10,65	-85,2	McPherson (1985)
<i>saturatus</i>	AMNH	479160	Costa Rica	Guacacaste	Bebedero	10,65	-85,2	McPherson (1985)
<i>saturatus</i>	MCZ	122574	Costa Rica	Guacacaste	Bolson	10,35	-85,45	fallingrain.com
<i>saturatus</i>	MCZ	122575	Costa Rica	Guacacaste	Bolson	10,35	-85,45	fallingrain.com
<i>saturatus</i>	MCZ	122572	Costa Rica	Guacacaste	La Vijagua	10,78	-85,08	McPherson (1985)
<i>saturatus</i>	MCZ	122573	Costa Rica	Guacacaste	Tenorio	10,62	-85,08	fallingrain.com
<i>saturatus</i>	CMNH	27129	Costa Rica	Guacacaste	Volcan Miravalles (Hacienda Miravalles)	10,72	-85,02	McPherson (1985)
<i>saturatus</i>	LSUMZ	32448	Costa Rica	Guacacaste	Ca. 3.5 mi. E Tilarán	10,47	-84,98	Genoways (1973)
<i>saturatus</i>	LSUMZ	140121	Costa Rica	Guacacaste	Hda. Tobago [= Hacienda Taboga?]			
<i>saturatus</i>	AMNH	803601	Costa Rica	Heredia	Sarapiquí, 1/2 Km. SE Pto Viejo	10,45	-84	Slud (1964)
<i>saturatus</i>	MCZ	116623	Costa Rica	Limón	Carrillo	10,15	-83,92	Selander & Vaurie (1962)
<i>saturatus</i>	MCZ	119323	Costa Rica	Limón	Carrillo	10,15	-83,92	Selander & Vaurie (1962)
<i>saturatus</i>	MCZ	119324	Costa Rica	Limón	Carrillo	10,15	-83,92	Selander & Vaurie (1962)
<i>saturatus</i>	AMNH	389509	Costa Rica	Limón	Carrillo	10,15	-83,92	Selander & Vaurie (1962)
<i>saturatus</i>	MNH	19361247	Costa Rica	Limón	Carrillo	10,15	-83,92	Selander & Vaurie (1962)
<i>saturatus</i>	CMNH	26736	Costa Rica	Limón	Guacimo 3 Km oeste; El Hogar	10,22	-83,68	fallingrain.com
<i>saturatus</i>	CMNH	26741	Costa Rica	Limón	Guacimo 3 Km oeste; El Hogar	10,22	-83,68	fallingrain.com
<i>saturatus</i>	MCZ	151740	Costa Rica	Limón	Guapiles	10,22	-83,78	McPherson (1985)
<i>saturatus</i>	CMNH	13247	Costa Rica	Limón	Guapiles	10,22	-83,78	McPherson (1985)
<i>saturatus</i>	CMNH	13365	Costa Rica	Limón	Guapiles	10,22	-83,78	McPherson (1985)
<i>saturatus</i>	CMNH	23868	Costa Rica	Limón	Guapiles	10,22	-83,78	McPherson (1985)
<i>saturatus</i>	AMNH	389510	Costa Rica	Limón	Guapiles	10,22	-83,78	McPherson (1985)
<i>saturatus</i>	USNM	192895	Costa Rica	Limón	Jimenez	10,22	-83,73	McPherson (1985)
<i>saturatus</i>	AMNH	479162	Costa Rica	Limón	Limón	10	-83,53	McPherson (1985)
<i>saturatus</i>	FMNH	6795	Costa Rica	Limón	Siquirres	10,08	-83,51	McPherson (1985)
<i>saturatus</i>	AMNH	389508	Costa Rica	Puntarenas	Bonilla	9,97	-84,73	fallingrain.com
<i>saturatus</i>	USNM	353327	Costa Rica	Puntarenas	Boruca	9	-83,32	McPherson (1985)
<i>saturatus</i>	MCZ	117521	Costa Rica	Puntarenas	Boruca	9	-83,32	McPherson (1985)
<i>saturatus</i>	MCZ	117522	Costa Rica	Puntarenas	Boruca	9	-83,32	McPherson (1985)
<i>saturatus</i>	MCZ	117523	Costa Rica	Puntarenas	Boruca	9	-83,32	McPherson (1985)
<i>saturatus</i>	MCZ	117524	Costa Rica	Puntarenas	Boruca	9	-83,32	McPherson (1985)
<i>saturatus</i>	MCZ	117525	Costa Rica	Puntarenas	Boruca	9	-83,32	McPherson (1985)
<i>saturatus</i>	MCZ	117526	Costa Rica	Puntarenas	Boruca	9	-83,32	McPherson (1985)
<i>saturatus</i>	MCZ	117527	Costa Rica	Puntarenas	Boruca	9	-83,32	McPherson (1985)
<i>saturatus</i>	MCZ	117528	Costa Rica	Puntarenas	Boruca	9	-83,32	McPherson (1985)
<i>saturatus</i>	FMNH	6794	Costa Rica	Puntarenas	Boruca	9	-83,32	McPherson (1985)
<i>saturatus</i>	AMNH	99523	Costa Rica	Puntarenas	Boruca	9	-83,32	McPherson (1985)
<i>saturatus</i>	AMNH	437447	Costa Rica	Puntarenas	Buenos Aires	9,2	-83,35	McPherson (1985)
<i>saturatus</i>	SMF	85428	Costa Rica	Puntarenas	Buenos Aires	9,2	-83,35	McPherson (1985)
<i>saturatus</i>	CMNH	28369	Costa Rica	Puntarenas	El Pozo del Rio Grande	9	-83,33	Selander & Vaurie (1962)
<i>saturatus</i>	CMNH	28484	Costa Rica	Puntarenas	El Pozo del Rio Grande	9	-83,33	Selander & Vaurie (1962)



Taxon	Colección	Número de tombo	País	Estado	Local	Latitud	Longitud	Fonte de coordenadas
<i>saturatus</i>	ZSM	16237	Costa Rica	Puntarenas	Lagarto	8,97	-83,3	Slud (1964)
<i>saturatus</i>	NMW	91725	Costa Rica	Puntarenas	Paso Real, Boruca	9,02	-83,23	McPherson (1985)
<i>saturatus</i>	USNM	201073	Costa Rica	Puntarenas	Pozo Azul	9,65	-84,3	McPherson (1985)
<i>saturatus</i>	MCZ	116621	Costa Rica	Puntarenas	Pozo Azul	9,65	-84,3	McPherson (1985)
<i>saturatus</i>	MCZ	116622	Costa Rica	Puntarenas	Pozo Azul	9,65	-84,3	McPherson (1985)
<i>saturatus</i>	MCZ	119325	Costa Rica	Puntarenas	Pozo Azul, Pirris	9,65	-84,3	McPherson (1985)
<i>saturatus</i>	MCZ	119326	Costa Rica	Puntarenas	Pozo Azul, Pirris	9,65	-84,3	McPherson (1985)
<i>saturatus</i>	USNM	192896	Costa Rica	Puntarenas	Pozo De Pital, Rio Naranjo	9,43	-84,12	Slud (1964)
<i>saturatus</i>	AMNH	389511	Costa Rica	Puntarenas	Pto Jimenez (Golfo Dulce)	8,53	-83,28	Selander & Vaurie (1962)
<i>saturatus</i>	CMNH	11526	Costa Rica	San Jose	Eseazu	9,42	-84,13	Selander & Vaurie (1962)
<i>saturatus</i>	SMF	85431	Costa Rica		"Ost Costa Rica"			
<i>saturatus</i>	FMNH	72165	Costa Rica		Miravalles	10,68	-85,23	Selander & Vaurie (1962)
<i>saturatus</i>	AMNH	479157	Costa Rica		Miravalles	10,68	-85,23	Selander & Vaurie (1962)
<i>saturatus</i>	AMNH	479158	Costa Rica		Miravalles	10,68	-85,23	Selander & Vaurie (1962)
<i>saturatus</i>	BMNH	1887,3,22,157	Costa Rica		ND			
<i>saturatus</i>	MNH	20033531	Costa Rica		San Carlos	10,55	-84,48	McPherson (1985)
<i>saturatus</i>	AMNH	479161	Costa Rica		Talamanca	9,5	-83,67	
<i>saturatus</i>	BMNH	1969,25,669	Costa Rica		Tueuriqui	9,85	-83,72	Selander & Vaurie (1962)
<i>saturatus</i>	USNM	64677	Costa Rica					
<i>saturatus</i>	FMNH	45726	Costa Rica					
<i>saturatus</i>	AMNH	37121	Costa Rica					
<i>saturatus</i>	MCZ	184900	Guatemala	Alta Verapaz	Finca Chama	15,62	-90,57	fallingrain.com
<i>saturatus</i>	USNM	197692	Guatemala	Alta Verapaz	Secanquim	15,5	-89,87	Selander & Vaurie (1962)
<i>saturatus</i>	MCZ	145802	Guatemala	Alta Verapaz	Secanquim	15,5	-89,87	Selander & Vaurie (1962)
<i>saturatus</i>	MCZ	184899	Guatemala	Alta Verapaz	Secanquim	15,5	-89,87	Selander & Vaurie (1962)
<i>saturatus</i>	AMNH	393937	Guatemala	Alta Verapaz	Secanquim	15,5	-89,87	Selander & Vaurie (1962)
<i>saturatus</i>	AMNH	393938	Guatemala	Alta Verapaz	Secanquim	15,5	-89,87	Selander & Vaurie (1962)
<i>saturatus</i>	AMNH	393939	Guatemala	Alta Verapaz	Secanquim	15,5	-89,87	Selander & Vaurie (1962)
<i>saturatus</i>	USNM	459600	Guatemala	Izabal	Montufar	15,4	-88,98	fallingrain.com
<i>saturatus</i>	FMNH	22621	Guatemala	Izabal	Puerto Barrios	15,72	-88,62	Selander & Vaurie (1962)
<i>saturatus</i>	DMNH	59870	Guatemala	Izabal	Rio Zarco	15,33	-89,58	fallingrain.com
<i>saturatus</i>	MCZ	193591	Guatemala	Izabal	Rio Zarco	15,33	-89,58	fallingrain.com
<i>saturatus</i>	LSUMZ	65620	Guatemala	Izabal	2 mi. W Santo Tomás	15,67	-88,62	Selander & Vaurie (1962)
<i>saturatus</i>	LSUMZ	65619	Guatemala	Izabal	3 mi. W Santo Tomás	15,67	-88,62	Selander & Vaurie (1962)
<i>saturatus</i>	MCZ	260666	Guatemala	Peten	Tikal	17,23	-89,61	traveljournals.net
<i>saturatus</i>	MCZ	260667	Guatemala	Peten	Tikal	17,23	-89,61	traveljournals.net
<i>saturatus</i>	MCZ	262924	Guatemala	Peten	Tikal	17,23	-89,61	traveljournals.net
<i>saturatus</i>	BMNH	s/t	Guatemala	Verapaz	Coban	15,48	-90,32	Selander & Vaurie (1962)
<i>saturatus</i>	BMNH	1860,11,20,44	Guatemala	Verapaz	Coban	15,48	-90,32	Selander & Vaurie (1962)
<i>saturatus</i>	BMNH	1887,3,22,160	Guatemala	Verapaz	Coban	15,48	-90,32	Selander & Vaurie (1962)
<i>saturatus</i>	NMW	2065	Guatemala	Verapaz	Coban	15,48	-90,32	Selander & Vaurie (1962)
<i>saturatus</i>	BMNH	1887,3,22,162	Guatemala	Verapaz	Coban, Khamkhal	15,48	-90,32	Selander & Vaurie (1962)
<i>saturatus</i>	BMNH	1887,3,22,161	Guatemala	Verapaz	Coban, Khamkhal	15,48	-90,32	Selander & Vaurie (1962)
<i>saturatus</i>	USNM	A20582	Guatemala	Verapaz	Lanquin	15,48	-90,32	Selander & Vaurie (1962)
<i>saturatus</i>	AMNH	37120	Guatemala	Verapaz		15,57	-90,05	Selander & Vaurie (1962)
<i>saturatus</i>	SMF	85429	Guatemala	Verapaz				
<i>saturatus</i>	BMNH	s/t	Guatemala		"Guatemala?"			
<i>saturatus</i>	USNM	50282	Guatemala		Guatemala City	14,62	-90,5	Selander & Vaurie (1962)
<i>saturatus</i>	USNM	50283	Guatemala		Guatemala City	14,62	-90,5	Selander & Vaurie (1962)
<i>saturatus</i>	USNM	50284	Guatemala		Guatemala City	14,62	-90,5	Selander & Vaurie (1962)
<i>saturatus</i>	MNH	20033529	Guatemala		ND			
<i>saturatus</i>	MNH	20033530	Guatemala		ND			
<i>saturatus</i>	MNH	20033528	Guatemala		ND			
<i>saturatus</i>	ANSP	63812	Guatemala		Quirigua	15,37	-89,1	Selander & Vaurie (1962)
<i>saturatus</i>	ANSP	63813	Guatemala		Quirigua	15,37	-89,1	Selander & Vaurie (1962)
<i>saturatus</i>	ANSP	63814	Guatemala		Quirigua, Quiche Farm	15,37	-89,1	Selander & Vaurie (1962)
<i>saturatus</i>	BMNH	1910,4,23,38	Guatemala		Tuecuri, Polchieo river	15,32	-90,12	Selander & Vaurie (1962)
<i>saturatus</i>	USNM	149323	Guatemala					

Taxon	Coleção	Número de tombo	País	Estado	Local	Latitude	Longitude	Fonte de coordenadas
<i>saturatus</i>	FMNH	42479	Guatemala					
<i>saturatus</i>	AMNH	46204	Guatemala					
<i>saturatus</i>	BMNH	1888.7.25.211	Guatemala					
<i>saturatus</i>	BMNH	1869.6.4.57	Guatemala					
<i>saturatus</i>	BMNH	1887.3.14.29	Guatemala					
<i>saturatus</i>	MNH	s/t	Guatemala					
<i>saturatus</i>	SMF	85430	Guatemala	Atlantida	Tela	15.72	-87.48	Monroe (1968)
<i>saturatus</i>	MCZ	136618	Honduras	Atlantida	Tela	15.72	-87.48	Monroe (1968)
<i>saturatus</i>	MCZ	136619	Honduras	Atlantida	Tela	15.72	-87.48	Monroe (1968)
<i>saturatus</i>	LSUMZ	29131	Honduras	Cortés	Finca Fe, 1 mi. NW Jaral	14.9	-88.07	Monroe (1968)
<i>saturatus</i>	LSUMZ	29132	Honduras	Cortés	Finca Fe, 1 mi. NW Jaral	14.9	-88.07	Monroe (1968)
<i>saturatus</i>	CMNH	134665	Honduras	Cortés	Lago de Yojoa	14.87	-87.98	Google Earth
<i>saturatus</i>	MCZ	265200	Honduras	Pueca	Lepeera	14.75	-88.6	Monroe (1968)
<i>saturatus</i>	BMNH	1936.1.21.397	Honduras		Catacombas	15.48	-88.23	Monroe (1968)
<i>saturatus</i>	BMNH	1936.1.21.398	Honduras		Catacombas	15.48	-88.23	Monroe (1968)
<i>saturatus</i>	ANSP	90609	Honduras		Lancetilla	15.7	-87.47	Monroe (1968)
<i>saturatus</i>	ANSP	90608	Honduras		Lancetilla	15.7	-87.47	Monroe (1968)
<i>saturatus</i>	ANSP	90610	Honduras		Lancetilla	15.7	-87.47	Monroe (1968)
<i>saturatus</i>	AMNH	326100	Honduras		San José, 16 km E Llana, Santa Barbara	14.98	-88.15	Monroe (1968)
<i>saturatus</i>	AMNH	326101	Honduras		San José, 16 km E Llana, Santa Barbara	14.98	-88.15	Monroe (1968)
<i>saturatus</i>	AMNH	326102	Honduras		San José, 16 km E Llana, Santa Barbara	14.98	-88.15	Monroe (1968)
<i>saturatus</i>	AMNH	326097	Honduras		Septena, Pueca	14.75	-88.6	Monroe (1968)
<i>saturatus</i>	AMNH	326098	Honduras		Septena, Pueca	14.75	-88.6	Monroe (1968)
<i>saturatus</i>	AMNH	326099	Honduras		Septena, Pueca	14.75	-88.6	Monroe (1968)
<i>saturatus</i>	AMNH	326096	Honduras		Septena, Pueca	14.75	-88.6	Monroe (1968)
<i>saturatus</i>	SMF	85432	Honduras					
<i>saturatus</i>	USNM	112197	Honduras/Nicaragua		Segovia River, (= Rio Coco)	14.56	-85.1	Google Earth
<i>saturatus</i>	FMNH	120940	Mexico	Campeche	Pacaitun	18.22	-91.08	fallingrain.com
<i>saturatus</i>	FMNH	120941	Mexico	Campeche	Pacaitun	18.22	-91.08	fallingrain.com
<i>saturatus</i>	LSUMZ	166834	Mexico	Chiapas	12 km by road N Berriozabal	16.8	-93.27	fallingrain.com
<i>saturatus</i>	LSUMZ	166855	Mexico	Chiapas	26 km by road N Ocozacoatla	16.77	-93.37	fallingrain.com
<i>saturatus</i>	LSUMZ	166856	Mexico	Chiapas	26 km by road N Ocozacoatla	16.77	-93.37	fallingrain.com
<i>saturatus</i>	LSUMZ	166857	Mexico	Chiapas	26 km by road N Ocozacoatla	16.77	-93.37	fallingrain.com
<i>saturatus</i>	LSUMZ	166858	Mexico	Chiapas	26 km by road N Ocozacoatla	16.77	-93.37	fallingrain.com
<i>saturatus</i>	LSUMZ	61403	Mexico	Chiapas	Approx. 8 km S Solusuchiapa	17.43	-93.05	fallingrain.com
<i>saturatus</i>	DMNH	18676	Mexico	Chiapas	Ocozacoatla, 24.5 km. NNW; Rain forest	16.77	-93.37	fallingrain.com
<i>saturatus</i>	USNM	166419	Mexico	Chiapas	Palenque	17.52	-91.97	fallingrain.com
<i>saturatus</i>	BMNH	1912.7.1.263	Mexico	Chiapas	Santa Rita	15.78	-92.25	tageo.com
<i>saturatus</i>	LSUMZ	24327	Mexico	Oaxaca	1 mi. SW Valle Nacional	17.78	-96.32	fallingrain.com
<i>saturatus</i>	LSUMZ	44431	Mexico	Oaxaca	18 mi. N Matias Romero [= Sarabia]	17.07	-95.03	Duellman (1960)
<i>saturatus</i>	LSUMZ	44432	Mexico	Oaxaca	18 mi. N Matias Romero [= Sarabia]	17.07	-95.03	Duellman (1960)
<i>saturatus</i>	DMNH	18673	Mexico	Oaxaca	Matias Romero, 18 mi. N.; Rio Sarabia	17.07	-95.03	Duellman (1960)
<i>saturatus</i>	DMNH	18674	Mexico	Oaxaca	Matias Romero, 18 mi. N.; Rio Sarabia	17.07	-95.03	Duellman (1960)
<i>saturatus</i>	DMNH	18661	Mexico	Oaxaca	Monte Bello	18.05	-96.34	fallingrain.com
<i>saturatus</i>	USNM	477533	Mexico	Oaxaca	Piedra Blanca, 12 km ENE [assumed as Piedra Blanca in San Juan Guichicovil]	16.97	-95.1	tageo.com
<i>saturatus</i>	MNRJ	43845	Mexico	Oaxaca	Tutla [=Putla]	17.17	-95.43	fallingrain.com
<i>saturatus</i>	FMNH	119465	Mexico	Oaxaca	Tutla [=Putla]	17.17	-95.43	fallingrain.com
<i>saturatus</i>	FMNH	119467	Mexico	Oaxaca	Tutla [=Putla]	17.17	-95.43	fallingrain.com
<i>saturatus</i>	FMNH	119469	Mexico	Oaxaca	Tutla [=Putla]	17.17	-95.43	fallingrain.com
<i>saturatus</i>	FMNH	119470	Mexico	Oaxaca	Tutla [=Putla]	17.17	-95.43	fallingrain.com
<i>saturatus</i>	FMNH	119471	Mexico	Oaxaca	Tutla [=Putla]	17.17	-95.43	fallingrain.com
<i>saturatus</i>	FMNH	119472	Mexico	Oaxaca	Tutla [=Putla]	17.17	-95.43	fallingrain.com
<i>saturatus</i>	FMNH	119474	Mexico	Oaxaca	Tutla [=Putla]	17.17	-95.43	fallingrain.com
<i>saturatus</i>	FMNH	119476	Mexico	Oaxaca	Tutla [=Putla]	17.17	-95.43	fallingrain.com
<i>saturatus</i>	LSUMZ	22841	Mexico	Tabasco	1 mi. E Teapa	17.55	-92.95	fallingrain.com
<i>saturatus</i>	USNM	166417	Mexico	Tabasco	Frontera	18.58	-92.65	fallingrain.com
<i>saturatus</i>	USNM	166418	Mexico	Tabasco	Frontera	18.58	-92.65	fallingrain.com

Taxon	Coleção	Número de tombo	País	Estado	Local	Latitude	Longitude	Fonte de coordenadas
<i>saturatus</i>	USNM	371645	Mexico	Tabasco	La Venta	18,1	-94,04	wikipedia.com
<i>saturatus</i>	USNM	371646	Mexico	Tabasco	La Venta	18,1	-94,04	wikipedia.com
<i>saturatus</i>	BMNH	s/ t	Mexico	Tabasco	Teapa	17,55	-92,95	fallingrain.com
<i>saturatus</i>	BMNH	s/ t	Mexico	Tabasco	Teapa	17,55	-92,95	fallingrain.com
<i>saturatus</i>	DMNH	18670	Mexico	Tabasco	Teapa, 2 km. +/- (4 km. by rd.) ENE	17,55	-92,95	fallingrain.com
<i>saturatus</i>	DMNH	18672	Mexico	Tabasco	Teapa, 2 km. +/- (4 km. by rd.) ENE	17,55	-92,95	fallingrain.com
<i>saturatus</i>	LSUMZ	28761	Mexico	Veracruz	2 mi. WSW Tapalapan	18,51	-95,32	A.T. Peterson, in litt.
<i>saturatus</i>	LSUMZ	16576	Mexico	Veracruz	26 km. ESE Jesus Carranza	17,37	-94,75	Google Earth
<i>saturatus</i>	MCZ	102416	Mexico	Veracruz	Buena Vista	17,8	-95,22	A.T. Peterson, in litt.
<i>saturatus</i>	USNM	177333	Mexico	Veracruz	Buena Vista	17,8	-95,22	A.T. Peterson, in litt.
<i>saturatus</i>	USNM	177334	Mexico	Veracruz	Buena Vista	17,8	-95,22	A.T. Peterson, in litt.
<i>saturatus</i>	DMNH	18658	Mexico	Veracruz	Catemaco,NE; Dos Amates	18,49	-95,06	Google
<i>saturatus</i>	DMNH	18659	Mexico	Veracruz	Catemaco,NE; Dos Amates	18,49	-95,06	Google
<i>saturatus</i>	DMNH	18660	Mexico	Veracruz	Catemaco,NE; Dos Amates	18,49	-95,06	Google
<i>saturatus</i>	DMNH	18662	Mexico	Veracruz	Catemaco,NE; Dos Amates	18,49	-95,06	Google
<i>saturatus</i>	DMNH	18663	Mexico	Veracruz	Catemaco,NE; Dos Amates	18,49	-95,06	Google
<i>saturatus</i>	DMNH	18665	Mexico	Veracruz	Catemaco,NE; Dos Amates	18,49	-95,06	Google
<i>saturatus</i>	DMNH	18666	Mexico	Veracruz	Catemaco,NE; Dos Amates	18,49	-95,06	Google
<i>saturatus</i>	DMNH	18667	Mexico	Veracruz	Catemaco,NE; Dos Amates	18,49	-95,06	Google
<i>saturatus</i>	DMNH	18668	Mexico	Veracruz	Catemaco,NE; Dos Amates	18,49	-95,06	Google
<i>saturatus</i>	DMNH	18669	Mexico	Veracruz	Catemaco,NE; Dos Amates	18,49	-95,06	Google
<i>saturatus</i>	DMNH	18675	Mexico	Veracruz	Catemaco,NE; Dos Amates	18,49	-95,06	Google
<i>saturatus</i>	MNHN	1992139	Mexico	Veracruz	Córdoba	18,58	-96,93	Google
<i>saturatus</i>	AMNH	37116	Mexico	Veracruz	Córdoba	18,58	-96,93	Selander & Vaurie (1962)
<i>saturatus</i>	AMNH	37117	Mexico	Veracruz	Córdoba	18,58	-96,93	Selander & Vaurie (1962)
<i>saturatus</i>	AMNH	37118	Mexico	Veracruz	Córdoba	18,58	-96,93	Selander & Vaurie (1962)
<i>saturatus</i>	FMNH	45727	Mexico	Veracruz	Córdoba	18,58	-96,93	Selander & Vaurie (1962)
<i>saturatus</i>	BMNH	1888.7.25.71	Mexico	Veracruz	Córdoba	18,58	-96,93	Selander & Vaurie (1962)
<i>saturatus</i>	BMNH	1888.7.25.210	Mexico	Veracruz	Córdoba	18,58	-96,93	Selander & Vaurie (1962)
<i>saturatus</i>	ZMB	15864	Mexico	Veracruz	Córdoba	18,58	-96,93	Selander & Vaurie (1962)
<i>saturatus</i>	CMNH	136147	Mexico	Veracruz	Coyame	18,43	-95	fallingrain.com
<i>saturatus</i>	DMNH	18664	Mexico	Veracruz	El Mirador,nr Oaxaca & Puebla	18,5	-96,72	A.T. Peterson, in litt.
<i>saturatus</i>	RMNH	34466	Mexico	Veracruz	Fortín	18,9	-97	Hall & Dalquest (1963)
<i>saturatus</i>	MCZ	233810	Mexico	Veracruz	Motzoronogo	18,64	-96,73	Google Earth
<i>saturatus</i>	MNHN	1937295	Mexico	Veracruz	Motzoronogo	18,64	-96,73	Google Earth
<i>saturatus</i>	MNHN	1937292	Mexico	Veracruz	Motzoronogo	18,64	-96,73	Google Earth
<i>saturatus</i>	MNHN	1937293	Mexico	Veracruz	Motzoronogo	18,64	-96,73	Google Earth
<i>saturatus</i>	MNHN	1937.294?	Mexico	Veracruz	Motzoronogo	18,64	-96,73	Google Earth
<i>saturatus</i>	MNHN	2000849	Mexico	Veracruz	Motzoronogo	18,64	-96,73	Google Earth
<i>saturatus</i>	FMNH	187130	Mexico	Veracruz	Ojochico	18,92	-96,83	Google Earth
<i>saturatus</i>	MCZ	78506	Mexico	Veracruz	Orizaba	18,85	-97,1	A.T. Peterson, in litt.
<i>saturatus</i>	MCZ	102417	Mexico	Veracruz	Pasa Nueva	17,98	-95,18	fallingrain.com
<i>saturatus</i>	LSUMZ	2814	Mexico	Veracruz	Potrero Viejo, 10 mi. E Córdoba	18,87	-96,83	Hall & Dalquest (1963)
<i>saturatus</i>	DMNH	59871	Mexico	Veracruz	Potrero,4 mi.NW; Rio Atoyac [c. Potrero Nuevo (General Mignel Aleman)]	18,88	-96,78	fallingrain.com
<i>saturatus</i>	MNHN	1923204	Mexico	Veracruz	Presidio	18,68	-96,75	Selander & Vaurie (1962)
<i>saturatus</i>	MNHN	1923205	Mexico	Veracruz	Presidio	18,68	-96,75	Selander & Vaurie (1962)
<i>saturatus</i>	CMNH	141669	Mexico	Veracruz	Sontecomapan	18,5	-95,02	fallingrain.com
<i>saturatus</i>	CMNH	141673	Mexico	Veracruz	Sontecomapan	18,5	-95,02	fallingrain.com
<i>saturatus</i>	DMNH	18671	Mexico	Veracruz	Sontecomapan, 1 1/4 km.NNE	18,5	-95,02	fallingrain.com
<i>saturatus</i>	USNM	356827	Mexico	Veracruz	Tres Zapotes	18,47	-95,45	fallingrain.com
<i>saturatus</i>	USNM	356828	Mexico	Veracruz	Tres Zapotes	18,47	-95,45	fallingrain.com
<i>saturatus</i>	USNM	356829	Mexico	Veracruz	Tres Zapotes	18,47	-95,45	fallingrain.com
<i>saturatus</i>	USNM	356831	Mexico	Veracruz	Tres Zapotes	18,47	-95,45	fallingrain.com
<i>saturatus</i>	USNM	359686	Mexico	Veracruz	Tres Zapotes	18,47	-95,45	fallingrain.com
<i>saturatus</i>	USNM	359687	Mexico	Veracruz	Tres Zapotes	18,47	-95,45	fallingrain.com
<i>saturatus</i>	USNM	359684	Mexico	Veracruz	Tres Zapotes Camp	18,47	-95,45	fallingrain.com
<i>saturatus</i>	USNM	359688	Mexico	Veracruz	Tres Zapotes Camp	18,47	-95,45	fallingrain.com

Taxon	Coleção	Número de tombo	País	Estado	Local	Latitude	Longitude	Fonte de coordenadas
<i>saturatus</i>	USNM	356830	Mexico	Veracruz	Tres Zapotes, Cerro De Nestepe	18,47	-95,45	fallingrain.com
<i>saturatus</i>	FMNH	386768	Mexico	Veracruz	Tuxtla Mts, .5 km W Cerro Balzapote	18,56	-95,2	Google Earth
<i>saturatus</i>	FMNH	386769	Mexico	Veracruz	Tuxtla Mts, .5 km W Cerro Balzapote	18,56	-95,2	Google Earth
<i>saturatus</i>	MNH	1923206	Mexico	Veracruz				
<i>saturatus</i>	ZMB	313790	Mexico	Veracruz				
<i>saturatus</i>	AMNH	437448	Mexico		"Mexico"			
<i>saturatus</i>	MCZ	95868	Mexico					
<i>saturatus</i>	AMNH	46202	Mexico					
<i>saturatus</i>	MHH	9069	Mexico					
<i>saturatus</i>	ZMB	s/t	Mexico					
<i>saturatus</i>	FMNH	15612	Nicaragua	Chinandega	San Jeronimo	12,65	-87,22	fallingrain.com
<i>saturatus</i>	AMNH	101153	Nicaragua	Chinandega	Volcan de Chinandega	12,72	-87,05	Genoways (1973)
<i>saturatus</i>	AMNH	143837	Nicaragua	Chinandega	Volcan Viejo			
<i>saturatus</i>	BMNH	1912.7.1.262	Nicaragua	Chontales	La Libertad			
<i>saturatus</i>	MCZ	94364	Nicaragua	Chontales				
<i>saturatus</i>	MCZ	94365	Nicaragua	Chontales				
<i>saturatus</i>	AMNH	102726	Nicaragua	Chontales				
<i>saturatus</i>	BMNH	1887.3.22.158	Nicaragua	Chontales				
<i>saturatus</i>	ANSP	75351	Nicaragua	Granada	Eden	14	-84,43	Ulmer (1995)
<i>saturatus</i>	ANSP	75352	Nicaragua	Granada	Eden	14	-84,43	Ulmer (1995)
<i>saturatus</i>	BMNH	1912.7.1.260	Nicaragua	Granada	Mombacho	11,78	-85,9	fallingrain.com
<i>saturatus</i>	AMNH	103100	Nicaragua	Matagalpa	Muy Muy	12,98	-85,22	fallingrain.com
<i>saturatus</i>	AMNH	103566	Nicaragua	Matagalpa	rio Tuma	13,07	-85,75	fallingrain.com
<i>saturatus</i>	AMNH	102452	Nicaragua	Matagalpa	Tuma	13,07	-85,75	fallingrain.com
<i>saturatus</i>	AMNH	103687	Nicaragua	Matagalpa	Uluce	12,88	-85,62	Genoways (1973)
<i>saturatus</i>	AMNH	143835	Nicaragua	Rio San Juan	Los Sabalos	11,05	-84,48	Selander & Vaurie (1962)
<i>saturatus</i>	AMNH	143836	Nicaragua	Rio San Juan	Los Sabalos	11,05	-84,48	Selander & Vaurie (1962)
<i>saturatus</i>	BMNH	1912.7.1.261	Nicaragua	Rio San Juan	San Carlos	11,12	-84,78	Selander & Vaurie (1962)
<i>saturatus</i>	FMNH	21908	Nicaragua	Rivas	San Emilio, Lake Nicaragua	11,52	-85,87	fallingrain.com
<i>saturatus</i>	BMNH	1912.7.1.256	Nicaragua	Rivas	San Emilio, Lake Nicaragua	11,52	-85,87	fallingrain.com
<i>saturatus</i>	BMNH	1912.7.1.258	Nicaragua	Rivas	San Emilio, Lake Nicaragua	11,52	-85,87	fallingrain.com
<i>saturatus</i>	BMNH	1912.7.1.259	Nicaragua	Rivas	San Emilio, Lake Nicaragua	11,52	-85,87	fallingrain.com
<i>saturatus</i>	BMNH	1912.7.1.255	Nicaragua	Rivas	San Emilio, Lake Nicaragua	11,52	-85,87	fallingrain.com
<i>saturatus</i>	BMNH	1912.7.1.257	Nicaragua	Rivas	San Emilio, Lake Nicaragua	11,52	-85,87	fallingrain.com
<i>saturatus</i>	BMNH	1912.7.1.254	Nicaragua	Zelaya	50 miles up rio Escondido	12,16	-84,18	Google Earth
<i>saturatus</i>	BMNH	1912.7.1.253	Nicaragua	Zelaya	50 miles up rio Escondido	12,16	-84,18	Google Earth
<i>saturatus</i>	USNM	128363	Nicaragua	Zelaya	Escondido River, 50 mi From Bluefields	12,16	-84,18	Google Earth
<i>saturatus</i>	USNM	128364	Nicaragua	Zelaya	Escondido River, 50 mi From Bluefields	12,16	-84,18	Google Earth
<i>saturatus</i>	AMNH	103308	Nicaragua		Rio Coco (Wanks River)			
<i>saturatus</i>	AMNH	247393	Panama	Bocas del Toro	Almirante	9,3	-82,4	Fairchild & Handley (1966)
<i>saturatus</i>	AMNH	247394	Panama	Bocas del Toro	Almirante	9,3	-82,4	Fairchild & Handley (1966)
<i>saturatus</i>	USNM	468772	Panama	Bocas Del Toro	Almirante, Water Valley	9,3	-82,4	Fairchild & Handley (1966)
<i>saturatus</i>	USNM	605216	Panama	Bocas Del Toro	Basimontos Island, Old Point	9,32	-82,13	Fairchild & Handley (1966)
<i>saturatus</i>	USNM	605217	Panama	Bocas Del Toro	Basimontos Island, Old Point	9,32	-82,13	Fairchild & Handley (1966)
<i>saturatus</i>	USNM	605219	Panama	Bocas Del Toro	Basimontos Island, Old Point	9,32	-82,13	Fairchild & Handley (1966)
<i>saturatus</i>	USNM	605220	Panama	Bocas Del Toro	Basimontos Island, Old Point	9,32	-82,13	Fairchild & Handley (1966)
<i>saturatus</i>	USNM	605222	Panama	Bocas Del Toro	Basimontos Island, Old Point	9,32	-82,13	Fairchild & Handley (1966)
<i>saturatus</i>	USNM	607685	Panama	Bocas Del Toro	Cayo Agua, Near Punta Limon	9,15	-82,03	Fairchild & Handley (1966)
<i>saturatus</i>	USNM	606094	Panama	Bocas Del Toro	Cayo Nancy, 7.3 km ESE Bocas Del Toro	9,32	-82,18	Fairchild & Handley (1966)
<i>saturatus</i>	MCZ	141222	Panama	Bocas Del Toro	Changuinola	9,45	-82,52	Fairchild & Handley (1966)
<i>saturatus</i>	MCZ	141221	Panama	Bocas Del Toro	Cruceamola	8,98	-81,92	Fairchild & Handley (1966)
<i>saturatus</i>	CMNH	24059	Panama	Bocas del Toro	Guabito (Noroesste do rio Sixaola)	9,57	-82,57	Fairchild & Handley (1966)
<i>saturatus</i>	USNM	606091	Panama	Bocas Del Toro	Isla Colon, La Gruta	9,4	-82,27	Fairchild & Handley (1966)
<i>saturatus</i>	USNM	606773	Panama	Bocas Del Toro	Isla Cristobal, Bocatorito	9,25	-82,27	Fairchild & Handley (1966)
<i>saturatus</i>	USNM	606774	Panama	Bocas Del Toro	Isla Cristobal, Bocatorito	9,25	-82,27	Fairchild & Handley (1966)
<i>saturatus</i>	USNM	605221	Panama	Bocas Del Toro	Isla Popa, 1 km SE Deer Island Channel	9,18	-82,12	Fairchild & Handley (1966)
<i>saturatus</i>	USNM	607686	Panama	Bocas Del Toro	Punta Alegre, Peninsula Valiente	9,15	-81,9	Fairchild & Handley (1966)
<i>saturatus</i>	USNM	606775	Panama	Bocas Del Toro	Tierra Oscura	9,18	-82,28	Fairchild & Handley (1966)

Taxon	Colección	Número de tombo	País	Estado	Local	Latitud	Longitud	Fonte de coordenadas
<i>saturatus</i>	USNM	207693	Panamá	Canal Zone	Gatun	9.25	-79.93	Fairchild & Handley (1966)
<i>saturatus</i>	AMNH	123617	Panamá	Canal Zone	Gatun	9.25	-79.93	Fairchild & Handley (1966)
<i>saturatus</i>	ANSP	650667	Panamá	Canal Zone	Gatun	9.25	-79.93	Fairchild & Handley (1966)
<i>saturatus</i>	ANSP	650667	Panamá	Canal Zone	Gatun	9.25	-79.93	Fairchild & Handley (1966)
<i>saturatus</i>	BMNH	1887.3.22.155	Panamá	Canal Zone	Paraiso	9.03	-79.65	Fairchild & Handley (1966)
<i>saturatus</i>	AMNH	77545	Panamá	Chiriquí	Boquerón	8.52	-82.57	Fairchild & Handley (1966)
<i>saturatus</i>	AMNH	77593	Panamá	Chiriquí	Boquerón	8.52	-82.57	Fairchild & Handley (1966)
<i>saturatus</i>	AMNH	479156	Panamá	Chiriquí	Boquete, St. David	8.78	-82.42	Fairchild & Handley (1966)
<i>saturatus</i>	AMNH	479110	Panamá	Chiriquí	Brava I.	8.2	-82.27	Fairchild & Handley (1966)
<i>saturatus</i>	AMNH	479163	Panamá	Chiriquí	Brava I.	8.2	-82.27	Fairchild & Handley (1966)
<i>saturatus</i>	AMNH	479164	Panamá	Chiriquí	Brava I.	8.2	-82.27	Fairchild & Handley (1966)
<i>saturatus</i>	AMNH	479165	Panamá	Chiriquí	Brava I.	8.2	-82.27	Fairchild & Handley (1966)
<i>saturatus</i>	AMNH	479166	Panamá	Chiriquí	Brava I.	8.2	-82.27	Fairchild & Handley (1966)
<i>saturatus</i>	AMNH	479167	Panamá	Chiriquí	Brava I.	8.2	-82.27	Fairchild & Handley (1966)
<i>saturatus</i>	AMNH	479155	Panamá	Chiriquí	Brava I.	8.2	-82.27	Fairchild & Handley (1966)
<i>saturatus</i>	USNM	586655	Panamá	Chiriquí	Bugaba	8.48	-82.62	Fairchild & Handley (1966)
<i>saturatus</i>	USNM	460737	Panamá	Chiriquí	Puerto Amuelles, Corotu	8.28	-82.87	Fairchild & Handley (1966)
<i>saturatus</i>	USNM	460738	Panamá	Chiriquí	San Felix, Rio Dupi	8.32	-81.87	Fairchild & Handley (1966)
<i>saturatus</i>	USNM	433592	Panamá	Coele	El Valle, Cerro Agua	8.6	-80.13	Fairchild & Handley (1966)
<i>saturatus</i>	USNM	445055	Panamá	Colón	Chilar, Quebrada Tomo Rompio	9.13	-80.2	Fairchild & Handley (1966)
<i>saturatus</i>	USNM	229343	Panamá	Colón	Lion Hill	9.23	-79.92	Selander & Vaurie (1962)
<i>saturatus</i>	BMNH	1887.3.22.153	Panamá	Colón	Lion Hill	9.23	-79.92	Selander & Vaurie (1962)
<i>saturatus</i>	BMNH	1887.3.22.154	Panamá	Colón	Lion Hill	9.23	-79.92	Selander & Vaurie (1962)
<i>saturatus</i>	USNM	207691	Panamá	Colón	Tabernilla	9.17	-79.8	Selander & Vaurie (1962)
<i>saturatus</i>	USNM	207692	Panamá	Colón	Tabernilla	9.17	-79.8	Selander & Vaurie (1962)
<i>saturatus</i>	USNM	229344	Panamá	Colón	Tabernilla	9.17	-79.8	Selander & Vaurie (1962)
<i>saturatus</i>	USNM	108185	Panamá	Darién	Tabernilla	9.17	-79.8	Selander & Vaurie (1962)
<i>saturatus</i>	AMNH	233336	Panamá	Darién	Cana	7.78	-77.7	Fairchild & Handley (1966)
<i>saturatus</i>	AMNH	136457	Panamá	Darién	Cape Garachiné	8.1	-78.42	Fairchild & Handley (1966)
<i>saturatus</i>	USNM	484337	Panamá	Darién	Cituro, Cupe river	8	-77.6	Fairchild & Handley (1966)
<i>saturatus</i>	AMNH	134705	Panamá	Darién	El Real, Rio Tuira	8.1	-77.75	Fairchild & Handley (1966)
<i>saturatus</i>	AMNH	134706	Panamá	Darién	El Real, rio Tuira	8.1	-77.75	Fairchild & Handley (1966)
<i>saturatus</i>	USNM	386060	Panamá	Darién	El Real, rio Tuira	8.1	-77.75	Fairchild & Handley (1966)
<i>saturatus</i>	USNM	386058	Panamá	Darién	Jaque, El Brazo	7.52	-78.17	Fairchild & Handley (1966)
<i>saturatus</i>	USNM	386059	Panamá	Darién	Jaque, Laguna Playa Nieve	7.52	-78.17	Fairchild & Handley (1966)
<i>saturatus</i>	USNM	386061	Panamá	Darién	Jaque, Laguna Playa Nieve	7.52	-78.17	Fairchild & Handley (1966)
<i>saturatus</i>	MCZ	87509	Panamá	Darién	Jaque, Loma Gonzalez	7.52	-78.17	Fairchild & Handley (1966)
<i>saturatus</i>	USNM	87510	Panamá	Darién	Jesúsito	8.03	-78.3	Fairchild & Handley (1966)
<i>saturatus</i>	USNM	484336	Panamá	Darién	Jesúsito	8.03	-78.3	Fairchild & Handley (1966)
<i>saturatus</i>	USNM	389722	Panamá	Darién	Puerto, Rio Pucro	7.98	-77.57	Fairchild & Handley (1966)
<i>saturatus</i>	USNM	389723	Panamá	Darién	Rio Jaque, Chicaco	7.52	-78.17	Fairchild & Handley (1966)
<i>saturatus</i>	USNM	389725	Panamá	Darién	Rio Jaque, Las Penitas	7.52	-78.17	Fairchild & Handley (1966)
<i>saturatus</i>	USNM	389724	Panamá	Darién	Rio Jaque, Mouth of Rio Inamado	7.52	-78.17	Fairchild & Handley (1966)
<i>saturatus</i>	USNM	389724	Panamá	Darién	Rio Jaque, Mouth of Rio Inamado	7.52	-78.17	Fairchild & Handley (1966)
<i>saturatus</i>	USNM	469877	Panamá	Darién	Rio Jaque, Rio Inamado, mouth	7.52	-78.17	Fairchild & Handley (1966)
<i>saturatus</i>	USNM	469876	Panamá	Darién	Rio Paya, Mouth, at Rio Tuira	7.92	-77.52	Fairchild & Handley (1966)
<i>saturatus</i>	USNM	232530	Panamá	Darién	Rio Tuquesa, Mouth, 3 mi Above On Rio Chucumaque	8.38	-77.82	Fairchild & Handley (1966)
<i>saturatus</i>	USNM	164041	Panamá	Darién	Santa Cruz De Cana	7.78	-77.7	Fairchild & Handley (1966)
<i>saturatus</i>	LSUMZ	164043	Panamá	Panamá	0.5 km SSW Rio Farfán	8.93	-79.57	Fairchild & Handley (1966)
<i>saturatus</i>	LSUMZ	164043	Panamá	Panamá	Achieote Road at Quebrada Trenticenco, ca. 2 km W Gatun-Escobal Road	9.28	-80.05	Fairchild & Handley (1966)
<i>saturatus</i>	LSUMZ	164044	Panamá	Panamá	Achieote Road at Quebrada Trenticenco, ca. 2 km W Gatun-Escobal Road	9.28	-80.05	Fairchild & Handley (1966)
<i>saturatus</i>	LSUMZ	164042	Panamá	Panamá	Achieote Road at Quebrada Trenticenco, ca. 2 km W Gatun-Escobal Road	9.28	-80.05	Fairchild & Handley (1966)
<i>saturatus</i>	USNM	474300	Panamá	Panamá	Candelaria Hydrographic Station, Rio Pequeni	9.37	-79.53	Fairchild & Handley (1966)
<i>saturatus</i>	USNM	207694	Panamá	Panamá	Cerro Azul	9.23	-79.35	Genoways (1973)
<i>saturatus</i>	USNM	423186	Panamá	Panamá	Cerro Chucanti, Quebrada Caucho, Serrania De Maje	8.77	-78.53	Fairchild & Handley (1966)
<i>saturatus</i>	USNM	423185	Panamá	Panamá	Charco Del Toro, Rio Maje	8.67	-78.53	Fairchild & Handley (1966)
<i>saturatus</i>	USNM	409426	Panamá	Panamá	Chepo, Camaron, Rio Mamoni	9.17	-79.1	Genoways (1973)
<i>saturatus</i>	USNM	423183	Panamá	Panamá	Chiman, La Aguadilla	8.72	-78.62	Fairchild & Handley (1966)



Taxon	Coleção	Número de tombo	País	Estado	Local	Latitude	Longitude	Fonte de coordenadas
<i>squaidas</i>	ZSM	141231	Brasil	Espírito Santo	Viçória	-20,32	-40,35	
<i>squaidas</i>	MNRJ	17978	Brasil	Minas Gerais	Fazenda Barra Alegre, São Paulo do Muriaé	-21,15	-42,37	
<i>squaidas</i>	MNRJ	17976	Brasil	Minas Gerais	Fazenda Nova Aurora, São Paulo do Muriaé	-21,13	-42,37	
<i>squaidas</i>	MNRJ	17980	Brasil	Minas Gerais	Fazenda Nova Aurora, São Paulo do Muriaé	-21,13	-42,37	
<i>squaidas</i>	BMNH	1887.3.22.150	Brasil	Minas Gerais	Santa Fé	-22,1	-43,15	
<i>squaidas</i>	AMNH	479013	Brasil	Paraná	Faz Cayoa	-22,9	-49,98	
<i>squaidas</i>	MHNCI	5771	Brasil	Paraná	Fenix, ParEst Vila Rica do Espírito Santo	-23,91	-51,95	F.C. Straube, in litt.
<i>squaidas</i>	MHNCI	2941	Brasil	Paraná	Guaracema, aeroporto	-25,29	-48,31	F.C. Straube, in litt.
<i>squaidas</i>	MHNCI	5947	Brasil	Paraná	Paranaguá, Floresta Est. do Palmito	-25,58	-48,53	Google Earth
<i>squaidas</i>	MHNCI	5653	Brasil	Paraná	Paranaguá, Floresta Est. do Palmito	-25,58	-48,53	Google Earth
<i>squaidas</i>	MHNCI	4524	Brasil	Paraná	Paranaguá, rio Guaraguaçu	-25,63	-48,5	Google Earth
<i>squaidas</i>	MHNCI	6227	Brasil	Paraná	São José dos Pinhais, rio Castelhano, Col. Castelhanos	-25,81	-48,9	
<i>squaidas</i>	ZMB	47.3	Brasil	Paraná	Serra do Mar			
<i>squaidas</i>	BMNH	s/t	Brasil	Rio de Janeiro	"Rio skin"			
<i>squaidas</i>	BMNH	s/t	Brasil	Rio de Janeiro	"Rio skin"			
<i>squaidas</i>	BMNH	s/t	Brasil	Rio de Janeiro	"Rio skin"			
<i>squaidas</i>	BMNH	s/t	Brasil	Rio de Janeiro	"Rio skin"			
<i>squaidas</i>	BMNH	s/t	Brasil	Rio de Janeiro	"Rio skin"			
<i>squaidas</i>	BMNH	s/t	Brasil	Rio de Janeiro	"Rio skin"			
<i>squaidas</i>	BMNH	s/t	Brasil	Rio de Janeiro	"Rio skin"			
<i>squaidas</i>	USNM	A14244	Brasil	Rio de Janeiro	[Rio de Janeiro]	-22,9	-43,23	
<i>squaidas</i>	MNRJ	31678	Brasil	Rio de Janeiro	Cerca de 500 m a NNE do Excelisior, P. N. Tijuca	-22,93	-43,28	
<i>squaidas</i>	MNRJ	31679	Brasil	Rio de Janeiro	Cerca de 500 m a NNE do Excelisior, P. N. Tijuca	-22,93	-43,28	
<i>squaidas</i>	MNRJ	43803	Brasil	Rio de Janeiro	Floresta da Tijuca	-22,93	-43,28	
<i>squaidas</i>	MNRJ	43804	Brasil	Rio de Janeiro	Floresta da Tijuca	-22,93	-43,28	
<i>squaidas</i>	MNRJ	43805	Brasil	Rio de Janeiro	Floresta da Tijuca	-22,93	-43,28	
<i>squaidas</i>	MNRJ	43806	Brasil	Rio de Janeiro	Floresta da Tijuca	-22,93	-43,28	
<i>squaidas</i>	MNRJ	43807	Brasil	Rio de Janeiro	Floresta da Tijuca	-22,93	-43,28	
<i>squaidas</i>	MNRJ	43808	Brasil	Rio de Janeiro	Floresta da Tijuca	-22,93	-43,28	
<i>squaidas</i>	MNRJ	43809	Brasil	Rio de Janeiro	Floresta da Tijuca	-22,93	-43,28	
<i>squaidas</i>	MNRJ	43810	Brasil	Rio de Janeiro	Floresta da Tijuca	-22,93	-43,28	
<i>squaidas</i>	MNRJ	43811	Brasil	Rio de Janeiro	Floresta da Tijuca	-22,93	-43,28	
<i>squaidas</i>	MNRJ	43812	Brasil	Rio de Janeiro	Floresta da Tijuca	-22,93	-43,28	
<i>squaidas</i>	MNRJ	43813	Brasil	Rio de Janeiro	Floresta da Tijuca	-22,93	-43,28	
<i>squaidas</i>	MNRJ	43814	Brasil	Rio de Janeiro	Floresta da Tijuca	-22,93	-43,28	
<i>squaidas</i>	MNRJ	43815	Brasil	Rio de Janeiro	Floresta da Tijuca	-22,93	-43,28	
<i>squaidas</i>	MNRJ	43816	Brasil	Rio de Janeiro	Floresta da Tijuca	-22,93	-43,28	
<i>squaidas</i>	MNRJ	43817	Brasil	Rio de Janeiro	Floresta da Tijuca	-22,93	-43,28	
<i>squaidas</i>	MNRJ	43818	Brasil	Rio de Janeiro	Floresta da Tijuca	-22,93	-43,28	
<i>squaidas</i>	MNRJ	43819	Brasil	Rio de Janeiro	Floresta da Tijuca	-22,93	-43,28	
<i>squaidas</i>	MNRJ	43820	Brasil	Rio de Janeiro	Floresta da Tijuca	-22,93	-43,28	
<i>squaidas</i>	MNRJ	43821	Brasil	Rio de Janeiro	Floresta da Tijuca	-22,93	-43,28	
<i>squaidas</i>	MNRJ	43822	Brasil	Rio de Janeiro	Floresta da Tijuca	-22,93	-43,28	
<i>squaidas</i>	MNRJ	43823	Brasil	Rio de Janeiro	Floresta da Tijuca	-22,93	-43,28	
<i>squaidas</i>	MNRJ	43824	Brasil	Rio de Janeiro	Floresta da Tijuca	-22,93	-43,28	
<i>squaidas</i>	MNRJ	43825	Brasil	Rio de Janeiro	Floresta da Tijuca	-22,93	-43,28	
<i>squaidas</i>	MNRJ	43826	Brasil	Rio de Janeiro	Floresta da Tijuca	-22,93	-43,28	
<i>squaidas</i>	MNRJ	43827	Brasil	Rio de Janeiro	Floresta da Tijuca	-22,93	-43,28	
<i>squaidas</i>	MNRJ	43828	Brasil	Rio de Janeiro	Floresta da Tijuca	-22,93	-43,28	
<i>squaidas</i>	MNRJ	43829	Brasil	Rio de Janeiro	Floresta da Tijuca	-22,93	-43,28	
<i>squaidas</i>	MNRJ	43830	Brasil	Rio de Janeiro	Floresta da Tijuca	-22,93	-43,28	
<i>squaidas</i>	MNRJ	43831	Brasil	Rio de Janeiro	Floresta da Tijuca	-22,93	-43,28	
<i>squaidas</i>	LSUMZ	63798	Brasil	Rio de Janeiro	Floresta da Tijuca	-22,93	-43,28	
<i>squaidas</i>	CMNH	142981	Brasil	Rio de Janeiro	Floresta da Tijuca	-22,93	-43,28	
<i>squaidas</i>	AMNH	188923	Brasil	Rio de Janeiro	Floresta da Tijuca	-22,93	-43,28	
<i>squaidas</i>	MNRJ	43138	Brasil	Rio de Janeiro	Monte Serrat, Itatiaia	-22,38	-44,63	
<i>squaidas</i>	MZUSP	82507	Brasil	Rio de Janeiro	Paracambi	-22,62	-43,7	
<i>squaidas</i>	MZUSP	88336	Brasil	Rio de Janeiro	Portal do Bosque, Penedo, Itatiaia	-22,42	-44,53	

Taxon	Coleção	Número de tombo	País	Estado	Local	Latitude	Longitude	Fonte de coordenadas
<i>squatidus</i>	AMNH	37109	Brasil	Rio de Janeiro	Rio	-22,9	-43,23	
<i>squatidus</i>	AMNH	46248	Brasil	Rio de Janeiro	Rio	-22,9	-43,23	
<i>squatidus</i>	BMNH	1887.3.22.148	Brasil	Rio de Janeiro	Rio de Janeiro	-22,9	-43,23	
<i>squatidus</i>	BMNH	1887.3.22.149	Brasil	Rio de Janeiro	Rio de Janeiro	-22,9	-43,23	
<i>squatidus</i>	MNRJ	17979	Brasil	Rio de Janeiro	Sítio Walter, Itatiaia	-22,38	-44,63	
<i>squatidus</i>	MNRJ	44833	Brasil	Rio de Janeiro	Vista Chimesa (CIP), Rio de Janeiro, GB	-22,9	-43,23	
<i>squatidus</i>	NMW	91702	Brasil	Santa Catarina	"Santa Catharina"			
<i>squatidus</i>	AMNH	47901,4	Brasil	Santa Catarina	Blumenau	-26,93	-49,05	
<i>squatidus</i>	SMF	85459	Brasil	Santa Catarina	Blumenau	-26,93	-49,05	
<i>squatidus</i>	MZUSP	1907	Brasil	Santa Catarina	Corupá,"Col. Hansa"	-26,43	-49,23	
<i>squatidus</i>	MHNCI	5868	Brasil	Santa Catarina	Garuva, BR-101	-25,99	-48,89	
<i>squatidus</i>	AMNH	314050	Brasil	Santa Catarina	Hansa [Humboldt]	-26,43	-49,23	
<i>squatidus</i>	MNRJ	17977	Brasil	Santa Catarina	Hansa Humboldt	-26,43	-49,23	
<i>squatidus</i>	MHH	6853	Brasil	Santa Catarina	Joinville	-26,3	-48,83	
<i>squatidus</i>	MHH	6908	Brasil	Santa Catarina	Joinville	-26,3	-48,83	
<i>squatidus</i>	MHH	8721	Brasil	Santa Catarina	ND			
<i>squatidus</i>	AMNH	314052	Brasil	Santa Catarina	Salto Pirahy (Joinville)	-26,3	-49,03	Vanzolini (1992)
<i>squatidus</i>	AMNH	314053	Brasil	Santa Catarina	Salto Pirahy (Joinville)	-26,3	-49,03	Vanzolini (1992)
<i>squatidus</i>	AMNH	314054	Brasil	Santa Catarina	Salto Pirahy (Joinville)	-26,3	-49,03	Vanzolini (1992)
<i>squatidus</i>	AMNH	314055	Brasil	Santa Catarina	Salto Pirahy (Joinville)	-26,3	-49,03	Vanzolini (1992)
<i>squatidus</i>	AMNH	314056	Brasil	Santa Catarina	Salto Pirahy (Joinville)	-26,3	-49,03	Vanzolini (1992)
<i>squatidus</i>	USNM	24534	Brasil	Santa Catarina?	Rio Negro [Rio Negro, Paraná?]	-26,02	-49,8	
<i>squatidus</i>	FMNH	264839	Brasil	São Paulo	Barras do Rio Juquia	-24,37	-47,82	
<i>squatidus</i>	MZUSP	31420	Brasil	São Paulo	Barracão, Distrito Ibiti	-22,67	-46,68	
<i>squatidus</i>	MPEG	27633	Brasil	São Paulo	BR 02 km 93	-24,05	-47,22	
<i>squatidus</i>	MPEG	28483	Brasil	São Paulo	BR 02 km 94	-24,05	-47,22	
<i>squatidus</i>	MZUSP	60098	Brasil	São Paulo	BR-2 [atual BR-116], km 94	-24,05	-47,22	
<i>squatidus</i>	MHNCI	6052	Brasil	São Paulo	Cajati, Bunge	-24,7	-48,15	
<i>squatidus</i>	MZUSP	78883	Brasil	São Paulo	Caucaia do Alto, Reserva Florestal do Morro Grande	-23,73	-46,98	Google Earth
<i>squatidus</i>	ZSM	38725	Brasil	São Paulo	Col. Riograndense	-24,58	-48,58	
<i>squatidus</i>	MZUSP	847	Brasil	São Paulo	Iguape?, Iporanga	-23,43	-47,6	
<i>squatidus</i>	NMW	2045	Brasil	São Paulo	Ipanema	-23,43	-47,6	
<i>squatidus</i>	NMW	2046	Brasil	São Paulo	Ipanema	-23,43	-47,6	
<i>squatidus</i>	NMW	2047	Brasil	São Paulo	Insanga [=Orissanga]	-22,2	-46,95	
<i>squatidus</i>	FMNH	264838	Brasil	São Paulo	Laranja Azeda, Rio Ipiranga	-24,32	-47,85	Vanzolini (1992)
<i>squatidus</i>	NMW	2043	Brasil	São Paulo	Mattodentro	-22,98	-46,63	
<i>squatidus</i>	NMW	2044	Brasil	São Paulo	Mattodentro	-22,98	-46,63	
<i>squatidus</i>	MZUSP	29079	Brasil	São Paulo	Monte Alegre, Faz. Bom Jesus (M. de Amparo)	-22,67	-46,68	
<i>squatidus</i>	NMW	2042	Brasil	São Paulo	Pahor [=Faz. Paiol, fide Vanzolini, 1993]	-22,65	-44,9	Vanzolini (1993)
<i>squatidus</i>	MZUSP	49464	Brasil	São Paulo	Primeiro Morro	-24,3	-47,73	Vanzolini (1992)
<i>squatidus</i>	MZUSP	49466	Brasil	São Paulo	Ribeirão Fundo	-24,25	-47,75	
<i>squatidus</i>	MZUSP	51363	Brasil	São Paulo	Rio Guarai, Barro Branco	-24,32	-47	
<i>squatidus</i>	MZUSP	47592	Brasil	São Paulo	rio Ipiranga, Tamandú	-24,27	-47,83	Vanzolini (1992)
<i>squatidus</i>	MZUSP	47593	Brasil	São Paulo	rio Ipiranga, Tamandú	-24,27	-47,83	Vanzolini (1992)
<i>squatidus</i>	MZUSP	47594	Brasil	São Paulo	rio Ipiranga, Tamandú	-24,27	-47,83	Vanzolini (1992)
<i>squatidus</i>	MZUSP	47595	Brasil	São Paulo	rio Ipiranga, Tamandú	-24,27	-47,83	Vanzolini (1992)
<i>squatidus</i>	MZUSP	47596	Brasil	São Paulo	rio Ipiranga, Tamandú	-24,27	-47,83	Vanzolini (1992)
<i>squatidus</i>	MZUSP	47597	Brasil	São Paulo	rio Ipiranga, Tamandú	-24,27	-47,83	Vanzolini (1992)
<i>squatidus</i>	MZUSP	47598	Brasil	São Paulo	rio Ipiranga, Tamandú	-24,27	-47,83	Vanzolini (1992)
<i>squatidus</i>	MZUSP	47599	Brasil	São Paulo	rio Ipiranga, Tamandú	-24,27	-47,83	Vanzolini (1992)
<i>squatidus</i>	MZUSP	49465	Brasil	São Paulo	Rocha	-24,22	-47,73	
<i>squatidus</i>	MCZ	156826	Brasil	São Paulo	Valparaíso	-21,22	-50,85	
<i>squatidus</i>	AMNH	47901,2	Brasil	São Paulo	Ypanema	-23,43	-47,6	
<i>squatidus</i>	AMNH	46249	Brasil	São Paulo	-			
<i>squatidus</i>	BMNH	1895.4.1.1038	Brasil		"Brazil"			
<i>squatidus</i>	BMNH	1895.4.1.1045	Brasil		"Brazil"			
<i>squatidus</i>	BMNH	1913.3.20.147	Brasil		"Brazil"			
<i>squatidus</i>	BMNH	1913.3.20.144	Brasil		"Brazil"			



Táxon	Colección	Número de tómbos	País	Estado	Local	Latitud	Longitud	Fonte de coordenadas
<i>squatidus</i>	BMNH	1913.3.20.148	Brasil		"Brazil"			
<i>squatidus</i>	BMNH	1913.3.20.143	Brasil		"Brazil"			
<i>squatidus</i>	BMNH	1913.3.20.146	Brasil		"Brazil"			
<i>squatidus</i>	AMNH	479016	Brasil		"S.E. Brazil"			
<i>squatidus</i>	AMNH	37110	Brasil		"S.E. Brazil"			
<i>squatidus</i>	RMNH	88464	Brasil		"St. Domingue"			
<i>squatidus</i>	BMNH	1861.11.11.10	Brasil		ND			
<i>squatidus</i>	MNHN	1992.96	Brasil		ND			
<i>squatidus</i>	MNHN	20033504	Brasil		ND			
<i>squatidus</i>	MNHN	1992133	Brasil		ND			
<i>squatidus</i>	MNHN	1992117	Brasil		ND			
<i>squatidus</i>	MNRJ	17966	Brasil		ND			
<i>squatidus</i>	MNRJ	17967	Brasil					
<i>squatidus</i>	MNRJ	17968	Brasil					
<i>squatidus</i>	MNRJ	17969	Brasil					
<i>squatidus</i>	MNRJ	17970	Brasil					
<i>squatidus</i>	MNRJ	17971	Brasil					
<i>squatidus</i>	MNRJ	17972	Brasil					
<i>squatidus</i>	MNRJ	17973	Brasil					
<i>squatidus</i>	MNRJ	17974	Brasil					
<i>squatidus</i>	MNRJ	17975	Brasil					
<i>squatidus</i>	MNRJ	18584	Brasil					
<i>squatidus</i>	USNM	25750	Brasil					
<i>squatidus</i>	USNM	29286	Brasil					
<i>squatidus</i>	USNM	149317	Brasil					
<i>squatidus</i>	FMNH	45673	Brasil					
<i>squatidus</i>	AMNH	479015	Brasil					
<i>squatidus</i>	RMNH	88465	Brasil					
<i>squatidus</i>	MHH	6852	Brasil					
<i>squatidus</i>	ZMB	8894	Brasil					
<i>squatidus</i>	ZMB	s/t	Brasil					
<i>squatidus</i>	ZMB	s/t	Brasil					
<i>squatidus</i>	ZMB	s/t	Brasil					
<i>squatidus</i>	ZMB	s/t	Brasil					
<i>squatidus</i>	ZMB	s/t	Brasil					
<i>squatidus</i>	ZMB	s/t	Brasil					
<i>squatidus</i>	ZSM	s/t	Brasil					
<i>squatidus</i>	ZSM	s/t	Brasil					
<i>squatidus</i>	NMW	2048	Brasil					
<i>squatidus</i>	NMW	2049	Brasil					
<i>squatidus</i>	NMW	2050	Brasil					
<i>squatidus</i>	ANSP	23296	Brasil					
<i>squatidus</i>	MCZ	95863	Venezuela	Monagias	Maturin	9,75	-63,18	
<i>squatidus</i>	MBML	414	ND		-			
<i>squatidus</i>	MBML	415	ND		-			
<i>squatidus</i>	MBML	416	ND		-			
<i>squatidus</i>	MBML	417	ND		-			
<i>squatidus</i>	MBML	418	ND		-			
<i>squatidus</i>	MBML	420	ND		-			
<i>squatidus</i>	MBML	423	ND		-			
<i>squatidus</i>	ZMB	s/t	ND		-			
<i>squatidus</i>	ZMB	s/t	ND		-			
<i>squatidus</i>	ZMB	s/t	ND		-			
<i>squatidus</i>	ZMB	s/t	ND		-			
<i>strigularis</i>	ICN	36933	Colombia	Antioquia	Amalfi, Vereda Salazar, Finca Bodega Vieja	6,97	-75,05	
<i>strigularis</i>	ICN	30210	Colombia	Antioquia	Cocorná, vereda La Veta, 2 km arriba de cruce del puente sobre el Rio Calderas	6,03	-75,13	

Taxon	Coleção	Número de ombo	País	Estado	Local	Latitude	Longitude	Fonte de coordenadas
<i>strigularis</i>	ICN	30292	Colombia	Antioquia	Cocorná, vereda La Veta, 2 km arriba de cruce del puente sobre el Rio Calderas	6,03	-75,13	
<i>strigularis</i>	USNM	401471	Colombia	Antioquia	El Pescado, 12 km below Puerto Valdivia	7,33	-75,38	
<i>strigularis</i>	USNM	401472	Colombia	Antioquia	El Pescado, 12 km below Puerto Valdivia	7,33	-75,38	
<i>strigularis</i>	USNM	401460	Colombia	Antioquia	El Real, Rio Nechi	7,67	-74,77	
<i>strigularis</i>	USNM	401473	Colombia	Antioquia	El Real, Rio Nechi	7,67	-74,77	
<i>strigularis</i>	USNM	401474	Colombia	Antioquia	El Real, Rio Nechi	7,67	-74,77	
<i>strigularis</i>	USNM	401475	Colombia	Antioquia	El Real, Rio Nechi	7,67	-74,77	
<i>strigularis</i>	IAVH	886	Colombia	Antioquia	Providencia, 22km S and 25km W Zaragoza (La Tirana)	7,35	-75,05	
<i>strigularis</i>	ICN	21243	Colombia	Antioquia	Remedios, El Amparo	7,03	-74,68	
<i>strigularis</i>	ICN	34706	Colombia	Antioquia	San Luis, Vda. El Trigue			
<i>strigularis</i>	ICN	33496	Colombia	Antioquia	Segovia, Vda. Rio Bagre Malena, Finca La Esperanza, Sma de San Lucas	7,12	-74,7	
<i>strigularis</i>	USNM	401469	Colombia	Bolivar	La Raya, Rio Cauca	8,33	-74,57	
<i>strigularis</i>	USNM	401470	Colombia	Bolivar	Regeneracion, Quebrada San Marcos, Lower Rio Cauca	8,1	-74,63	
<i>strigularis</i>	USNM	392186	Colombia	Bolivar	Santa Rosa, 15 mi W of Simiti	7,97	-74,05	
<i>strigularis</i>	USNM	392187	Colombia	Bolivar	Volador, 25 mi W of Simiti	7,97	-74,25	
<i>strigularis</i>	USNM	392188	Colombia	Bolivar	Volador, 25 mi W of Simiti	7,97	-74,25	
<i>strigularis</i>	ICN	32737	Colombia	Boyacá	Puerto Boyacá, Pto. Romero, Vda. La Cristalina	5,75	-74,65	
<i>strigularis</i>	USNM	436170	Colombia	Caldas	Hacienda Sofia, Rio Samana	5,63	-75,07	
<i>strigularis</i>	USNM	436171	Colombia	Caldas	Hacienda Sofia, Rio Samana	5,63	-75,07	
<i>strigularis</i>	CMNH	54747	Colombia	Cesar	El Cauca (Medio Vale Magdalena)	8,17	-73,4	
<i>strigularis</i>	USNM	410797	Colombia	Córdoba	Quebrada Salvajin, Rio Esmeralda, Upper Rio Sinu	7,75	-76,27	
<i>strigularis</i>	USNM	410798	Colombia	Córdoba	Quebrada Salvajin, Rio Esmeralda, Upper Rio Sinu	7,75	-76,27	
<i>strigularis</i>	USNM	410801	Colombia	Córdoba	Socorre, Rio Sinu, 1 1/2 mi Below Rio Verde	7,85	-76,28	
<i>strigularis</i>	USNM	410796	Colombia	Córdoba	Tierra Alta, Rio Sinu	8,18	-75,07	
<i>strigularis</i>	USNM	410800	Colombia	Córdoba	Tierralta, Rio Sinu	8,18	-75,07	
<i>strigularis</i>	RMNH	xxx	Colombia	Cundinamarca	Bogotá			
<i>strigularis</i>	SMF	85434	Colombia	Cundinamarca	Bogotá			
<i>strigularis</i>	SMF	85435	Colombia	Cundinamarca	Bogotá			
<i>strigularis</i>	MHH	8048	Colombia	Cundinamarca	Bogotá			
<i>strigularis</i>	ICN	32524	Colombia	Cundinamarca	Bogotá			
<i>strigularis</i>	MCZ	106214	Colombia	La Guajira	Yacopi, Vda. XXXXX, Policia Guadualito	5,5	-74,33	
<i>strigularis</i>	MCZ	106215	Colombia	La Guajira	La Concepcion	11,05	-73,45	
<i>strigularis</i>	CMNH	44946	Colombia	La Guajira	La Concepcion	11,05	-73,45	
<i>strigularis</i>	CMNH	44315	Colombia	Magdalena	Santa Maria, Chirua	10,87	-73,38	
<i>strigularis</i>	ICN	7954	Colombia	Magdalena	Santa Maria, Don Diego	11,25	-73,7	
<i>strigularis</i>	CMNH	58873	Colombia	Santander	Cordillera de La Paz, Hda. Monte Ballo	7,08	-73,42	
<i>strigularis</i>	CMNH	58893	Colombia	Santander	El Talbor	7,32	-73,27	
<i>strigularis</i>	CMNH	58894	Colombia	Santander	El Talbor	7,32	-73,27	
<i>strigularis</i>	CMNH	59154	Colombia	Santander	El Talbor	7,32	-73,27	
<i>strigularis</i>	CMNH	59197	Colombia	Santander	El Talbor	7,32	-73,27	
<i>strigularis</i>	USNM	410799	Colombia	Santander	El Talbor	7,32	-73,27	
<i>strigularis</i>	ICN	33353	Colombia	Santander	Hacienda Santana, 8 mi NE Conchal, On Railroad To Wilches, In Valley	7,45	-73,13	
<i>strigularis</i>	BMNH	2002.3.77	Colombia	Santander	Lebrija, Cgto. Portugal, Fca. Canáverales	7,17	-73,27	
<i>strigularis</i>	BMNH	2002.3.98	Colombia	Santander	"Bogotá"			
<i>strigularis</i>	BMNH	1888.7.25.70	Colombia	Santander	"Bogotá"			
<i>strigularis</i>	BMNH	2002.3.74	Colombia	Santander	"Bogotá"			
<i>strigularis</i>	BMNH	2002.3.76	Colombia	Santander	"Bogotá"			
<i>strigularis</i>	BMNH	2002.3.78	Colombia	Santander	"Bogotá"			
<i>strigularis</i>	BMNH	2002.3.75	Colombia	Santander	"Bogotá"			
<i>strigularis</i>	MNH	1913.3.20.1001	Colombia	Santander	"New Granada"			
<i>strigularis</i>	MNH	18781951	Colombia	Santander	"Nova Granada"			
<i>strigularis</i>	MNH	18761061	Colombia	Santander	"Nova Granada"			
<i>strigularis</i>	ZMB	20117	Colombia	Santander	Bogotá skin			
<i>strigularis</i>	ZSM	?	Colombia	Santander	Bogotá skin			
<i>strigularis</i>	ZSM	41085	Colombia	Santander	Bogotá skin			
<i>strigularis</i>	ZSM	41031	Colombia	Santander	Bogotá skin			

<b>Taxon</b>	<b>Coleção</b>	<b>Número de tombo</b>	<b>País</b>	<b>Estado</b>	<b>Local</b>	<b>Latitude</b>	<b>Longitude</b>	<b>Fonte de coordenadas</b>
<i>strigularis</i>	ZSM	41030	Colombia		Bogotá skin			
<i>strigularis</i>	ZSM	41033	Colombia		Bogotá skin			
<i>strigularis</i>	ZSM	41036	Colombia		Bogotá skin			
<i>strigularis</i>	ZSM	41075	Colombia		Bogotá skin			
<i>strigularis</i>	ZSM	41034	Colombia		Bogotá skin			
<i>strigularis</i>	ZSM	41028	Colombia		Bogotá skin			
<i>strigularis</i>	ZSM	16236	Colombia		Bogotá skin			
<i>strigularis</i>	ZSM	41044	Colombia		Bogotá skin			
<i>strigularis</i>	ZSM	16235	Colombia		Bogotá skin			
<i>strigularis</i>	NMW	22004	Colombia		Bogotá skin			
<i>strigularis</i>	MBML	1765	Colombia		Bogotá skin			
<i>strigularis</i>	USNM	149322	Colombia		ND			
<i>strigularis</i>	FMNH	45724	Colombia					
<i>strigularis</i>	AMNH	37130	Colombia					
<i>strigularis</i>	AMNH	46244	Colombia					
<i>strigularis</i>	AMNH	94822	Colombia					
<i>strigularis</i>	AMNH	133088	Colombia					
<i>strigularis</i>	AMNH	786908	Colombia					
<i>strigularis</i>	MNHN	20033532	Colombia					
<i>strigularis</i>	MNHN	s/t	Colombia					
<i>strigularis</i>	NMW	91721	Colombia					
<i>strigularis</i>	NMW	91722	Colombia					
<i>strigularis</i>	NMW	91723	Colombia					
<i>strigularis</i>	NMW	91724	Colombia					
<i>strigularis</i>	AMNH	37129	Colombia	Napo				
<i>strigularis</i>	AMNH	37128	Equador		River Napo, N. Grenada			
<i>strigularis</i>	USNM	64120	Equador					
<i>strigularis</i>	MNHN	s/t	ND					
<i>strigularis</i>	AMNH	479112	ND					
<i>strigularis</i>	AMNH	479113	ND					
<i>strigularis</i>	AMNH	479114	ND					
<i>strigularis</i>	AMNH	479115	ND					
<i>strigularis</i>	AMNH	479116	ND					
<i>strigularis</i>	AMNH	479117	ND					
<i>strigularis</i>	AMNH	479118	ND					
<i>strigularis</i>	AMNH	479119	ND					
<i>strigularis</i>	AMNH	479120	ND					
<i>strigularis</i>	AMNH	479121	ND					
<i>strigularis</i>	AMNH	479122	ND					
<i>strigularis</i>	AMNH	479123	ND					
<i>strigularis</i>	AMNH	479124	ND					
<i>strigularis</i>	AMNH	479125	ND					
<i>strigularis</i>	AMNH	479126	ND					
<i>strigularis</i>	AMNH	479127	ND					
<i>strigularis</i>	AMNH	479128	ND					
<i>strigularis</i>	AMNH	479129	ND					
<i>strigularis</i>	AMNH	479130	ND					
<i>strigularis</i>	AMNH	479131	ND					
<i>strigularis</i>	AMNH	479132	ND					
<i>strigularis</i>	AMNH	479133	ND					
<i>strigularis</i>	AMNH	479134	ND					
<i>strigularis</i>	AMNH	479135	ND					
<i>strigularis</i>	AMNH	479136	ND					
<i>strigularis</i>	AMNH	479137	ND					
<i>strigularis</i>	AMNH	479138	ND					
<i>strigularis</i>	AMNH	479139	ND					
<i>strigularis</i>	AMNH	479140	ND					
<i>strigularis</i>	AMNH	479141	ND					

Taxon	Coleção	Número de tombo	País	Estado	Local	Latitude	Longitude	Fonte de coordenadas
<i>strigularis</i>	AMNH	479142	ND					
<i>strigularis</i>	AMNH	479143	ND					
<i>strigularis</i>	SMF	85458	ND					
<i>strigularis</i>	SMF	85440	ND					
<i>strigularis</i>	SMF	85441	ND					
<i>strigularis</i>	SMF	85442	ND					
<i>strigularis</i>	SMF	85443	ND					
<i>strigularis</i>	SMF	85444	ND					
<i>strigularis</i>	SMF	85445	ND					
<i>strigularis</i>	SMF	85446	ND					
<i>strigularis</i>	SMF	85447	ND					
<i>strigularis</i>	SMF	85448	ND					
<i>strigularis</i>	ANSP	31867	ND					
<i>stuarri</i>	AMNH	815069	Bolivia	Beni	6 Km. W. of Casrarabe	-14.8	-64.23	
<i>stuarri</i>	AMNH	479241	Bolivia	Beni	Salinas	-14.33	-67.55	
<i>stuarri</i>	AMNH	479242	Bolivia	Beni	Salinas	-14.33	-67.55	
<i>stuarri</i>	AMNH	479243	Bolivia	Beni	Salinas	-14.33	-67.55	
<i>stuarri</i>	AMNH	479244	Bolivia	Beni	Salinas	-14.33	-67.55	
<i>stuarri</i>	AMNH	479245	Bolivia	Beni	Salinas	-14.33	-67.55	
<i>stuarri</i>	AMNH	148265	Bolivia	Cochabamba	Foz do Rio San Antonio, rio Espirito Santo	-16.97	-65.37	
<i>stuarri</i>	AMNH	148266	Bolivia	Cochabamba	Foz do Rio San Antonio, rio Espirito Santo	-16.97	-65.37	
<i>stuarri</i>	AMNH	138655	Bolivia	Cochabamba	Mission San Antonio, rio Chimore	-16.72	-65.12	
<i>stuarri</i>	MCZ	95864	Bolivia	Cochabamba	San Mateo	-17.05	-65.4	
<i>stuarri</i>	AMNH	148262	Bolivia	Cochabamba	Todos Santos, rio Chaparé	-16.8	-65.13	
<i>stuarri</i>	AMNH	148263	Bolivia	Cochabamba	Todos Santos, rio Chaparé	-16.8	-65.13	
<i>stuarri</i>	AMNH	148264	Bolivia	Cochabamba	Tres Arroyos, proximo a Espirito Santo	-17.08	-65.63	Not located, coord. Espirito Santo
<i>stuarri</i>	FMNH	179292	Bolivia	Cochabamba	Yungas del Palmar	-17.1	-65.48	
<i>stuarri</i>	BMNH	1902.3.13.1893	Bolivia	Cochabamba	Chimare	-15.42	-68	
<i>stuarri</i>	BMNH	1902.3.13.1892	Bolivia	Cochabamba	Chimare	-15.42	-68	
<i>stuarri</i>	BMNH	1902.3.13.1891	Bolivia	Cochabamba	Chimare	-15.42	-68	
<i>stuarri</i>	LSUMZ	101723	Bolivia	La Paz	Chimare	-15.42	-68	
<i>stuarri</i>	CMNH	38307	Bolivia	La Paz	Chimare	-15.42	-68	
<i>stuarri</i>	CMNH	38308	Bolivia	La Paz	Chimare	-15.42	-68	
<i>stuarri</i>	CMNH	78943	Bolivia	La Paz	Mapiri, San Ernesto	-15.25	-68.17	
<i>stuarri</i>	CMNH	44025	Bolivia	La Paz	Rio Beni, 20 km by river N Puerto Limares	-15.5	-67.5	
<i>stuarri</i>	CMNH	79759	Bolivia	Santa Cruz	Buena Vista	-17.45	-63.67	
<i>stuarri</i>	CMNH	79809	Bolivia	Santa Cruz	Buena Vista	-17.45	-63.67	
<i>stuarri</i>	CMNH	79811	Bolivia	Santa Cruz	Buena Vista	-17.45	-63.67	
<i>stuarri</i>	ANSP	155193	Bolivia	Santa Cruz	Buena Vista (Rio Surutu)	-17.47	-63.85	Google Earth
<i>stuarri</i>	FMNH	65391	Bolivia	Santa Cruz	Buena Vista (Rio Surutu)	-17.4	-63.85	
<i>stuarri</i>	FMNH	179293	Bolivia	Santa Cruz	Buena Vista (Rio Surutu)	-17.4	-63.85	
<i>stuarri</i>	MNH	s/l	Bolivia	Santa Cruz	Buena Vista (Rio Surutu)	-17.4	-63.85	
<i>stuarri</i>	LSUMZ	37365	Bolivia	Santa Cruz	Buena Vista (Rio Surutu)	-17.4	-63.85	
<i>stuarri</i>	AMNH	818053	Bolivia	Santa Cruz	Buena Vista (Rio Surutu)	-17.4	-63.85	
<i>stuarri</i>	AMNH	818054	Bolivia	Santa Cruz	Buena Vista (Rio Surutu)	-17.4	-63.85	
<i>stuarri</i>	AMNH	479246	Bolivia	Santa Cruz	Buena Vista (Rio Surutu)	-17.4	-63.85	
<i>stuarri</i>	AMNH	479247	Bolivia	Santa Cruz	Buena Vista (Rio Surutu)	-17.4	-63.85	
<i>stuarri</i>	AMNH	479248	Bolivia	Santa Cruz	Buena Vista (Rio Surutu)	-17.4	-63.85	
<i>stuarri</i>	AMNH	479249	Bolivia	Santa Cruz	Buena Vista (Rio Surutu)	-17.4	-63.85	
<i>stuarri</i>	FMNH	397854	Peru	Madre de Dios	Buenavista	-17.45	-63.67	
<i>stuarri</i>	CSB	46A	ND		Guarayos	-17.58	-61.77	
<i>stuarri</i>	CSB	46B	ND		Ichilo, Cerro del Ambooro	-17.73	-63.65	
<i>stuarri?</i>	FMNH	397853	Peru	Madre de Dios	Pr. Sara, Sta. Rosa	-15.5	-60.98	
<i>subochraceus</i>	LSUMZ	123602	Bolivia	Beni	Pr. Sara, Sta. Rosa	-15.5	-60.98	
<i>subochraceus</i>	FMNH	334396	Bolivia	El Beni	Quebrada Aguas Calientes, 2.75 km E Shintuyta, Alto Madre de Dios	-12.67	-71.27	
<i>subochraceus</i>	MZUSP	73256	Bolivia	Santa Cruz	Prov. Cercado; 6 km by road SE Trinidad	-14.17	-64.17	
<i>subochraceus</i>	CMNH	51118	Bolivia	Santa Cruz	Laguna Suarez, 5 km SW Trinidad	-14.8	-64.77	
<i>subochraceus</i>	CMNH	79952	Bolivia	Santa Cruz	8 km SW Zapocoz	-16.55	-61.67	
<i>subochraceus</i>	CMNH		Bolivia	Santa Cruz	Buena Vista	-17.45	-63.67	
<i>subochraceus</i>	CMNH		Bolivia	Santa Cruz	Buena Vista	-17.45	-63.67	

Taxon	Coleção	Número de tombo	País	Estado	Local	Latitude	Longitude	Fonte de coordenadas
<i>subochraceus</i>	CMNH	79953	Bolivia	Santa Cruz	Buena Vista	-17,45	-63,67	
<i>subochraceus</i>	FMNH	65390	Bolivia	Santa Cruz	Buena Vista	-17,45	-63,67	
<i>subochraceus</i>	FMNH	334981	Bolivia	Santa Cruz	Estancia San Sebastian, 28 km S Concepcion	-16,25	-62,07	
<i>subochraceus</i>	LSUMZ	37363	Bolivia	Santa Cruz	Ichilo, Buena Vista	-17	-64	
<i>subochraceus</i>	LSUMZ	168785	Bolivia	Santa Cruz	Min Don Mario, 126 km ENE San José de Chiquitos	-17,33	-59,68	
<i>subochraceus</i>	LSUMZ	168786	Bolivia	Santa Cruz	Min Don Mario, 126 km ENE San José de Chiquitos	-17,33	-59,68	
<i>subochraceus</i>	ANSP	155192	Bolivia	Santa Cruz	Norte de Chiquitos, Rio Quiser	-16,62	-62,77	
<i>subochraceus</i>	AMNH	818051	Bolivia	Santa Cruz	Pr. Sara, Sta. Rosa	-15,5	-60,98	
<i>subochraceus</i>	AMNH	818052	Bolivia	Santa Cruz	Pr. Sara, Sta. Rosa	-15,5	-60,98	
<i>subochraceus</i>	LSUMZ	123605	Bolivia	Santa Cruz	Prov. Chiquitos; 24 km by road N Santiago de Chiquitos, along Rio Tuavaca	-18	-60	
<i>subochraceus</i>	LSUMZ	123603	Bolivia	Santa Cruz	Prov. Nuflo de Chavez; Rio Quizer on San Ramon-Concepcion road	-15,92	-62,07	
<i>subochraceus</i>	LSUMZ	123604	Bolivia	Santa Cruz	Prov. Nuflo de Chavez; Rio Quizer on San Ramon-Concepcion road	-15,92	-62,07	
<i>subochraceus</i>	CMNH	80452	Bolivia	Santa Cruz	Rio Quizer	-16,62	-62,77	
<i>subochraceus</i>	FMNH	334394	Bolivia	Santa Cruz	San Jose-San Ignacio Rd, Km 69	-17,62	-60,88	
<i>subochraceus</i>	CMNH	43585	Bolivia	Santa Cruz	Santa Cruz	-17,8	-63,17	
<i>subochraceus</i>	CMNH	51227	Bolivia	Santa Cruz	Wames	-17,5	-63,17	
<i>subochraceus</i>	FMNH	334979	Bolivia	Santa Cruz	Zapaoz, 8 km SW	-15,8	-63,07	
<i>subochraceus</i>	AMNH	149425	Brasil	Mato Grosso	[Faz.] Descalvados	-16,72	-57,75	
<i>subochraceus</i>	CSB	261B	Brasil	Mato Grosso	Cambará	-16,55	-57,85	
<i>subochraceus</i>	MZUSP	79290	Brasil	Mato Grosso	Faz. Descalvados, próx.a Cáceres	-16,75	-57,72	
<i>subochraceus</i>	MZUSP	79291	Brasil	Mato Grosso	Faz. Descalvados, próx.a Cáceres	-16,75	-57,72	
<i>subochraceus</i>	AMNH	127387	Brasil	Mato Grosso	Fazenda San Juan, Cutiaba river	-16,93	-56,63	
<i>subrifescens</i>	ZSM	67395	Colombia	Antioquia	3 km SW Muñaá	7,23	-76,42	
<i>subrifescens</i>	CMNH	64381	Colombia	Antioquia	Mudindo	7,03	-76,75	
<i>subrifescens</i>	USNM	A17915	Colombia	Antioquia	Turbo	8,1	-76,72	
<i>subrifescens</i>	AMNH	109423	Colombia	Antioquia	Villa Arriaga, 7 km NE Pavatondocito	7,33	-76,43	
<i>subrifescens</i>	AMNH	109422	Colombia	Cauca	Cocal, W of Popayan	2,52	-77	
<i>subrifescens</i>	AMNH	66263	Colombia	Cauca	Cocal, W of Popayan	2,52	-77	
<i>subrifescens</i>	AMNH	111539	Colombia	Cauca	Novita, rio San Juan	4,95	-76,57	
<i>subrifescens</i>	FMNH	293133	Colombia	Cauca	Rio San Juan de Micay	3,08	-77,53	
<i>subrifescens</i>	IAVH	4364	Colombia	Chocó	Acandí, egro. Balboa, PNN Los Katios	7,83	-77,17	
<i>subrifescens</i>	CMNH	66142	Colombia	Chocó	Andagoya	5,1	-76,68	
<i>subrifescens</i>	AMNH	118484	Colombia	Chocó	Andagoya	5,1	-76,68	
<i>subrifescens</i>	ANSP	76594	Colombia	Chocó	Andagoya	5,1	-76,68	
<i>subrifescens</i>	CMNH	64491	Colombia	Chocó	Quibdo (Rio Atrato)	5,7	-76,67	
<i>subrifescens</i>	CMNH	64578	Colombia	Chocó	Quibdo (Rio Atrato)	5,7	-76,67	
<i>subrifescens</i>	AMNH	117656	Colombia	Chocó	Quibdo (Rio Atrato)	5,7	-76,67	
<i>subrifescens</i>	ANSP	147396	Colombia	Chocó	Rio Baudo Side	4,95	-77,37	
<i>subrifescens</i>	ANSP	145890	Colombia	Chocó	Rio Baudo Side	4,95	-77,37	
<i>subrifescens</i>	ANSP	147866	Colombia	Chocó	Rio Jurado	7,1	-77,77	
<i>subrifescens</i>	ANSP	147395	Colombia	Chocó	Rio Jurado	7,1	-77,77	
<i>subrifescens</i>	ANSP	148555	Colombia	Chocó	Rio Jurubiba, Alto de Buey	5,83	-77,28	
<i>subrifescens</i>	ANSP	148556	Colombia	Chocó	Rio Salaquí, Rio Atrato Side	7,45	-77,12	
<i>subrifescens</i>	ANSP	148558	Colombia	Chocó	Rio Salaquí, Rio Atrato Side	7,45	-77,12	
<i>subrifescens</i>	IAVH	4363	Colombia	Chocó	Rtosucio, Hda. Cacarcia, PNN Los Katios	7,83	-77,17	
<i>subrifescens</i>	IAVH	4334	Colombia	Chocó	Rtosucio, vda Cacarcia, qda. Cristales, PNN Los Katios	7,83	-77,17	
<i>subrifescens</i>	IAVH	4378	Colombia	Chocó	Rtosucio, vda Cacarcia, qda. Cristales, PNN Los Katios	7,83	-77,17	
<i>subrifescens</i>	IAVH	4333	Colombia	Chocó	Rtosucio, vda Cacarcia, qda. Cristales, PNN Los Katios	7,83	-77,17	
<i>subrifescens</i>	IAVH	3866	Colombia	Chocó	Rtosucio, vda. Peze, PNN Los Katios	7,83	-77,17	
<i>subrifescens</i>	IAVH	4332	Colombia	Chocó	Rtosucio, vda. Tilupo, PNN los Katios	7,83	-77,17	
<i>subrifescens</i>	CMNH	63900	Colombia	Chocó	Sautata (Rio Atrato)	7,83	-77,07	
<i>subrifescens</i>	CMNH	64020	Colombia	Chocó	Sautata (Rio Atrato)	7,83	-77,07	
<i>subrifescens</i>	CMNH	64579	Colombia	Chocó	Rio Jurado	7,1	-77,77	
<i>subrifescens</i>	AMNH	117654	Colombia	Nariño	Barbacoa	1,68	-78,15	
<i>subrifescens</i>	AMNH	117655	Colombia	Nariño	Barbacoa	1,68	-78,15	
<i>subrifescens</i>	MBML	1763	Colombia	Nariño	Barbacoa	1,68	-78,15	
<i>subrifescens</i>	MCZ	124992	Colombia	Nariño	Barbacoa (sea-level), W. Colombia	1,68	-78,15	

Taxon	Coleção	Número de tombo	País	Estado	Local	Latitude	Longitude	Fonte de coordenadas
<i>subrifescens</i>	MCZ	124993	Colombia	Nariño	Barbacoas (sea-level), W, Colombia	1,68	-78,15	
<i>subrifescens</i>	ICN	30398	Colombia	Nariño	Barbacoas, Buenavista, Vereda Piedra Verde, 14,5 km Carretera Junin-Barbacoas	1,48	-78,08	
<i>subrifescens</i>	ICN	30309	Colombia	Nariño	Barbacoas, Buenavista, Vereda Piedra Verde, 14,5 km Carretera Junin-Barbacoas	1,48	-78,08	
<i>subrifescens</i>	ANSP	159679	Colombia	Nariño	Barbacoas	1,43	-78,45	
<i>subrifescens</i>	AMNH	117659	Colombia	Nariño	Guayacana	ND		
<i>subrifescens</i>	SMF	85457	Colombia	Nariño	ND	1,1	-78,02	
<i>subrifescens</i>	FMNH	249601	Colombia	Nariño	San Pablo	1,43	-78,45	
<i>subrifescens</i>	CMNH	66759	Colombia	Nariño	La Guayacana	3,88	-76,93	
<i>subrifescens</i>	ICN	26455	Colombia	Valle del Cauca	Cordoba	3,78	-76,73	
<i>subrifescens</i>	ICN	26412	Colombia	Valle del Cauca	Dagua, Corregimiento El Naranjo, Carretera Cali Buenaventura, derecha Quebrada Jiménez	3,78	-76,73	
<i>subrifescens</i>	BMNH	1910.5.14.107	Colombia	Valle del Cauca	Dagua, Corregimiento El Naranjo, Carretera Cali Buenaventura, Quebrada La Reina	3,75	-76,75	
<i>subrifescens</i>	AMNH	129409	Colombia	Valle del Cauca	Jimenez, W, Colombia	4,15	-77,07	
<i>subrifescens</i>	ICN	28370	Colombia	Valle del Cauca	Punto Muchimbo, Rio San Juan, 1 mi below mouth Rio Calima	3,8	-76,52	
<i>subrifescens</i>	ICN	28437	Colombia	Valle del Cauca	Restrepo, rio Bravo, Embalse rio Calima	3,8	-76,52	
<i>subrifescens</i>	BMNH	1913.3.20.998	Colombia	Valle del Cauca	Restrepo, rio Bravo, Embalse rio Calima	ND		
<i>subrifescens</i>	MNHN	s/t	Colombia		ND	ND		
<i>subrifescens</i>	FMNH	24236	Colombia		ND	ND		
<i>subrifescens</i>	SMF	85436	Colombia		ND	ND		
<i>subrifescens</i>	ANSP	183879	Equador	Azuay	Manta Real; ca. 6 km S Zhucay (near Naranjal)	-2,5	-79,42	
<i>subrifescens</i>	BMNH	1953.68.272	Equador	Bolivar	Balzapamba, Chimboro	-1,78	-79,22	
<i>subrifescens</i>	AMNH	170989	Equador	Chimborazo	Bucuy	-2,17	-79,1	
<i>subrifescens</i>	AMNH	179992	Equador	Chimborazo	Chimbo	-2,17	-79,1	
<i>subrifescens</i>	SMF	85433	Equador	Chimborazo	Chimbo	-2,17	-79,1	
<i>subrifescens</i>	BMNH	1897.11.12.118	Equador	Cotopaxi	Chimbo	-0,98	-79,02	
<i>subrifescens</i>	ANSP	185174	Equador	Esmeraldas	Pilato, Slopes of Illiniza	0,62	-79,85	
<i>subrifescens</i>	ANSP	185173	Equador	Esmeraldas	20 KM ENE Muisne; Cabeceras de Bilsa	1,07	-79,42	
<i>subrifescens</i>	ANSP	118485	Equador	Esmeraldas	30 KM ao sul de Chontaduro, margem oeste do Rio Verde	1,07	-79,42	
<i>subrifescens</i>	AMNH	118485	Equador	Esmeraldas	Cachabi	0,97	-78,8	
<i>subrifescens</i>	ANSP	67591	Equador	Esmeraldas	El Guayabo	0,87	-78,55	
<i>subrifescens</i>	ANSP	180182	Equador	Esmeraldas	El Placer	0,98	-79,7	
<i>subrifescens</i>	AMNH	118483	Equador	Esmeraldas	Esmeraldas	0,98	-79,7	
<i>subrifescens</i>	USNM	174173	Equador	Esmeraldas	Esmeraldas	0,98	-79,7	
<i>subrifescens</i>	AMNH	479148	Equador	Esmeraldas	Esmeraldas	0,98	-79,7	
<i>subrifescens</i>	AMNH	118486	Equador	Esmeraldas	Esmeraldas	0,98	-79,7	
<i>subrifescens</i>	AMNH	118487	Equador	Esmeraldas	Esmeraldas	0,98	-79,7	
<i>subrifescens</i>	MNHN	1936230	Equador	Esmeraldas	Esmeraldas	0,98	-79,7	
<i>subrifescens</i>	MNHN	1936229	Equador	Esmeraldas	Esmeraldas, rio Cachabi	0,98	-79,7	
<i>subrifescens</i>	MNHN	1936231	Equador	Esmeraldas	Esmeraldas, rio Cachabi	0,98	-79,7	
<i>subrifescens</i>	MNRJ	42278	Equador	Esmeraldas	Esmeraldas, rio Cachabi	0,95	-78,78	
<i>subrifescens</i>	MNRJ	42279	Equador	Esmeraldas	Guembi	0,95	-78,78	
<i>subrifescens</i>	MNRJ	42273	Equador	Esmeraldas	Guembi	1,07	-78,78	
<i>subrifescens</i>	MNHN	1937124	Equador	Esmeraldas	San Javier Cachabi, Occidente	1,07	-78,78	
<i>subrifescens</i>	MNHN	1937123	Equador	Esmeraldas	San Mateo	-0,97	-80,83	
<i>subrifescens</i>	MNHN	1937125	Equador	Esmeraldas	San Mateo	-0,97	-80,83	
<i>subrifescens</i>	MNHN	1935466	Equador	Esmeraldas	San Mateo	-0,97	-80,83	
<i>subrifescens</i>	MNHN	1935465	Equador	Esmeraldas	San Mateo	-0,97	-80,83	
<i>subrifescens</i>	AMNH	479146	Equador	Esmeraldas	San Miguel	1,22	-79,05	
<i>subrifescens</i>	BMNH	1887.3.22.173	Equador	Guayas	San Miguel, confluência dos rios Cayapas e San Miguel	-1,37	-79,9	
<i>subrifescens</i>	BMNH	1887.3.22.172	Equador	Guayas	Balza	-1,37	-79,9	
<i>subrifescens</i>	BMNH	1887.3.22.174	Equador	Guayas	Balza	-1,37	-79,9	
<i>subrifescens</i>	ANSP	58966	Equador	Guayas	Baizar Mountains	-1,37	-79,9	
<i>subrifescens</i>	ANSP	148557	Equador	Guayas	Bucuy	-2,17	-79,1	
<i>subrifescens</i>	AMNH	479144	Equador	Guayas	Duran	-2,2	-79,83	
<i>subrifescens</i>	MNHN	19341046	Equador	Imbabura	Lita	0,87	-78,47	
<i>subrifescens</i>	MNHN	19341046	Equador	Loja	Via Saruma, rio Pindo	-3,83	-79,92	

Taxon	Coleção	Número de tombo	País	Estado	Local	Latitude	Longitude	Fonte de coordenadas
<i>subtrifescens</i>	MNHN	19341047	Equador	Loja	Via Saruma, rio Pindo	-3,83	-79,92	
<i>subtrifescens</i>	FMNH	372308	Equador	Los Rios	Rio Palenque Field Station	-1,03	-79,47	
<i>subtrifescens</i>	LSUMZ	77573	Equador	Los Rios	Hda. Mopa, 5 km S Valencia	-1,02	-79,35	
<i>subtrifescens</i>	BMNH	1887.3.22.170	Equador	Pastaza	Sarayacu [ver Gazetteer]			
<i>subtrifescens</i>	BMNH	1887.3.22.171	Equador	Pastaza	Sarayacu [ver Gazetteer]			
<i>subtrifescens</i>	MNRJ	41935	Equador	Pichincha	Gualea, Occidente	0,12	-78,83	
<i>subtrifescens</i>	MNRJ	41937	Equador	Pichincha	Gualea, Occidente	0,12	-78,83	
<i>subtrifescens</i>	USNM	174172	Equador	Pichincha	Milligalli	-0,27	-78,6	
<i>subtrifescens</i>	USNM	442921	Equador	Pichincha	Milligalli	-0,27	-78,6	
<i>subtrifescens</i>	MNRJ	42275	Equador	Pichincha	Mindo	-0,03	-78,8	
<i>subtrifescens</i>	MNRJ	42277	Equador	Pichincha	Mindo	-0,03	-78,8	
<i>subtrifescens</i>	USNM	425661	Equador	Pichincha	Mindo	-0,03	-78,8	
<i>subtrifescens</i>	BMNH	1925.12.24.13	Equador	Pichincha	Mindo	-0,03	-78,8	
<i>subtrifescens</i>	ANSP	65349	Equador	Pichincha	Mindo	-0,03	-78,8	
<i>subtrifescens</i>	AMNH	179991	Equador	Pichincha	Mindo, abajo	-0,03	-78,8	
<i>subtrifescens</i>	MNRJ	41938	Equador	Pichincha	Mindo, Occidente	-0,03	-78,8	
<i>subtrifescens</i>	AMNH	479145	Equador	Pichincha	Mindo, Occidente, Equador	-0,03	-78,8	
<i>subtrifescens</i>	MNRJ	41936	Equador	Pichincha	Nanegalito, Occidente	0,03	-78,62	
<i>subtrifescens</i>	MCZ	97125	Equador	Pichincha	nr Quito	-0,22	-78,5	
<i>subtrifescens</i>	BMNH	1861.11.11.21	Equador	Pichincha	Quito	-0,22	-78,5	
<i>subtrifescens</i>	MBML	1759	Equador	Pichincha	Santo Domingo de los Colorados	-0,25	-79,15	
<i>subtrifescens</i>	ANSP	58967	Equador	Pichincha	Santo Domingo de los Colorados	-0,25	-79,15	
<i>subtrifescens</i>	ANSP	58968	Equador	Pichincha	Santo Domingo de los Colorados	-0,25	-79,15	
<i>subtrifescens</i>	ZMB	38359	Equador	Pichincha	Rio Blanco, Mindo	0,05	-79,15	
<i>subtrifescens</i>	ZMB	38360	Equador	Pichincha	Rio Blanco, Mindo	0,05	-79,15	
<i>subtrifescens</i>	ZMB	38357	Equador	Pichincha	Rio Blanco, Mindo	0,05	-79,15	
<i>subtrifescens</i>	ZMB	38358	Equador	Pichincha	Rio Blanco, Mindo	0,05	-79,15	
<i>subtrifescens</i>	MBML	1757	Equador	Pichincha?	San Pedro de Mindo	-0,03	-78,8	
<i>subtrifescens</i>	MBML	1761	Equador	Pichincha?	"W. Coast"			
<i>subtrifescens</i>	MBML	1760	Equador	Pichincha?	Chonta Pamba			
<i>subtrifescens</i>	MBML	1762	Equador	Pichincha?	La Granada			
<i>subtrifescens</i>	BMNH	s/t	Equador	Pichincha?	La Granada			
<i>subtrifescens</i>	ZMB	s/t	Equador	Pichincha?	ND			
<i>subtrifescens</i>	AMNH	479147	Equador	Pichincha?	ND			
<i>subtrifescens</i>	LSUMZ	112522	Equador	Pichincha?	Rio Pescado, próximo a Naranjal	-2,7	-79,62	
<i>subtrifescens</i>	AMNH	479149	Equador	Pichincha?	Rio Pescado, próximo a Naranjal	-2,7	-79,62	
<i>subtrifescens</i>	AMNH	479150	Equador	Pichincha?	Rio Pescado, próximo a Naranjal	-2,7	-79,62	
<i>subtrifescens</i>	AMNH	479151	Equador	Pichincha?	Rio Pescado, próximo a Naranjal	-2,7	-79,62	
<i>subtrifescens</i>	AMNH	479152	Equador	Pichincha?	Rio Pescado, próximo a Naranjal	-2,7	-79,62	
<i>subtrifescens</i>	BMNH	1887.3.22.169	Equador	Pichincha?	Rio Pescado, próximo a Naranjal	-2,7	-79,62	
<i>subtrifescens</i>	MCZ	94713	Equador	Pichincha?	Santa Rita			
<i>subtrifescens</i>	MNHN	19041009	ND	Pichincha?	W. Ecuador			
<i>subtrifescens</i>	MNHN	1874129	ND	Pichincha?				
<i>subtrifescens</i>	ZMB	s/t	ND	Pichincha?				
<i>subtrifescens</i>	ANSP	31868	ND	Pichincha?				
<i>superciliatus</i>	MPEG	28603	Brasil	Amapá	Alto Rio Camaipi, afluente esquerdo Rio Maracá, Mazagão, Cachoeira	0,03	-51,92	
<i>superciliatus</i>	MPEG	28604	Brasil	Amapá	Amapá	0,03	-51,92	
<i>superciliatus</i>	MPEG	53308	Brasil	Amapá	Amapá, Fazenda Itapoá	2,07	-50,93	
<i>superciliatus</i>	MZUSP	s/t	Brasil	Amapá	Cajari, RESEX Cajari, próx. com. Vila do Marinho	-0,58	-52,27	
<i>superciliatus</i>	MZUSP	s/t	Brasil	Amapá	Cajari, RESEX Cajari, próx. com. Vila do Marinho	-0,58	-52,27	
<i>superciliatus</i>	MZUSP	s/t	Brasil	Amapá	Cajari, RESEX Cajari, próx. com. Vila do Marinho	-0,58	-52,27	
<i>superciliatus</i>	MZUSP	s/t	Brasil	Amapá	Cajari, RESEX Cajari, próx. com. Vila do Marinho	-0,58	-52,27	
<i>superciliatus</i>	MZUSP	s/t	Brasil	Amapá	Cajari, RESEX Cajari, próx. com. Vila do Marinho	-0,58	-52,27	
<i>superciliatus</i>	MZUSP	s/t	Brasil	Amapá	Cajari, RESEX Cajari, próx. com. Vila do Marinho	-0,58	-52,27	
<i>superciliatus</i>	MZUSP	s/t	Brasil	Amapá	Cajari, RESEX Cajari, próx. com. Vila do Marinho	-0,58	-52,27	
<i>superciliatus</i>	MZUSP	s/t	Brasil	Amapá	Cajari, RESEX Cajari, próx. com. Vila do Marinho	-0,58	-52,27	
<i>superciliatus</i>	MZUSP	s/t	Brasil	Amapá	Cajari, RESEX Cajari, próx. com. Vila do Marinho	-0,58	-52,27	

Taxon	Coleção	Número de tombo	País	Estado	Local	Latitude	Longitude	Fonte de coordenadas
<i>superciliosus</i>	MZUSP	s/t	Brasil	Amapá	Cajari, RESEX Cajari, próx. com. Vila do Marinho	-0,58	-52,27	
<i>superciliosus</i>	MZUSP	s/t	Brasil	Amapá	Cajari, RESEX Cajari, próx. com. Vila do Marinho	-0,58	-52,27	
<i>superciliosus</i>	MZUSP	s/t	Brasil	Amapá	Cajari, RESEX Cajari, próx. com. Vila do Marinho	-0,58	-52,27	
<i>superciliosus</i>	MZUSP	s/t	Brasil	Amapá	Cajari, RESEX Cajari, próx. com. Vila do Marinho	-0,58	-52,27	
<i>superciliosus</i>	MZUSP	s/t	Brasil	Amapá	Cajari, RESEX Cajari, próx. com. Vila do Marinho	-0,58	-52,27	
<i>superciliosus</i>	MZUSP	s/t	Brasil	Amapá	Cajari, RESEX Cajari, próx. com. Vila do Marinho	-0,58	-52,27	
<i>superciliosus</i>	MPEG	29310	Brasil	Amapá	Igarapé Novo, afluente esquerdo Igarapé Amazonas, afluente esquerdo Rio Iratapuru	0,67	-52,52	
<i>superciliosus</i>	MPEG	29311	Brasil	Amapá	Igarapé Novo, afluente esquerdo Igarapé Amazonas, afluente esquerdo Rio Iratapuru	0,67	-52,52	
<i>superciliosus</i>	MPEG	29312	Brasil	Amapá	Igarapé Novo, afluente esquerdo Igarapé Amazonas, afluente esquerdo Rio Iratapuru	0,67	-52,52	
<i>superciliosus</i>	MPEG	29313	Brasil	Amapá	Igarapé Novo, afluente esquerdo Igarapé Amazonas, afluente esquerdo Rio Iratapuru	0,67	-52,52	
<i>superciliosus</i>	MPEG	29314	Brasil	Amapá	Igarapé Novo, afluente esquerdo Igarapé Amazonas, afluente esquerdo Rio Iratapuru	0,67	-52,52	
<i>superciliosus</i>	MPEG	29315	Brasil	Amapá	Igarapé Novo, afluente esquerdo Igarapé Amazonas, afluente esquerdo Rio Iratapuru	0,67	-52,52	
<i>superciliosus</i>	MPEG	29456	Brasil	Amapá	Igarapé Novo, afluente esquerdo Igarapé Amazonas, afluente esquerdo Rio Iratapuru	0,67	-52,52	
<i>superciliosus</i>	MPEG	29457	Brasil	Amapá	Igarapé Novo, afluente esquerdo Igarapé Amazonas, afluente esquerdo Rio Iratapuru	0,67	-52,52	
<i>superciliosus</i>	MPEG	29458	Brasil	Amapá	Igarapé Novo, afluente esquerdo Igarapé Amazonas, afluente esquerdo Rio Iratapuru	0,67	-52,52	
<i>superciliosus</i>	MPEG	29459	Brasil	Amapá	Igarapé Novo, afluente esquerdo Igarapé Amazonas, afluente esquerdo Rio Iratapuru	0,67	-52,52	
<i>superciliosus</i>	MPEG	29460	Brasil	Amapá	Igarapé Novo, afluente esquerdo Igarapé Amazonas, afluente esquerdo Rio Iratapuru	0,67	-52,52	
<i>superciliosus</i>	MPEG	29123	Brasil	Amapá	Igarapé Novo, afluente esquerdo Igarapé Amazonas, afluente esquerdo Rio Iratapuru, afl. Jari, mun Mazagão	0,67	-52,52	
<i>superciliosus</i>	MNRJ	44830	Brasil	Amapá	Olapoque	3,83	-51,83	
<i>superciliosus</i>	MNRJ	44831	Brasil	Amapá	Olapoque	3,83	-51,83	
<i>superciliosus</i>	MPEG	23959	Brasil	Amapá	Rio Amapari, Serra do Navio	0,88	-52	
<i>superciliosus</i>	MPEG	23962	Brasil	Amapá	Rio Amapari, Serra do Navio	0,88	-52	
<i>superciliosus</i>	MPEG	23963	Brasil	Amapá	Rio Amapari, Serra do Navio	0,88	-52	
<i>superciliosus</i>	MPEG	23964	Brasil	Amapá	Rio Amapari, Serra do Navio	0,88	-52	
<i>superciliosus</i>	MPEG	23966	Brasil	Amapá	Rio Amapari, Serra do Navio	0,88	-52	
<i>superciliosus</i>	MPEG	23967	Brasil	Amapá	Rio Amapari, Serra do Navio	0,88	-52	
<i>superciliosus</i>	MPEG	23968	Brasil	Amapá	Rio Amapari, Serra do Navio	0,88	-52	
<i>superciliosus</i>	MPEG	23969	Brasil	Amapá	Rio Amapari, Serra do Navio	0,88	-52	
<i>superciliosus</i>	MPEG	23970	Brasil	Amapá	Rio Amapari, Serra do Navio	0,88	-52	
<i>superciliosus</i>	MPEG	23971	Brasil	Amapá	Rio Amapari, Serra do Navio	0,88	-52	
<i>superciliosus</i>	MPEG	40372	Brasil	Amapá	Rio Jari, Cachoeira Santo Antônio, Porto Paio	-1,15	-51,9	
<i>superciliosus</i>	MPEG	40373	Brasil	Amapá	Rio Jari, Cachoeira Santo Antônio, Porto Paio	-1,15	-51,9	
<i>superciliosus</i>	MPEG	16209	Brasil	Amapá	Rio Maracá, margem direita, Alto Rio Branco, Boa Fortuna	0,55	-52,27	
<i>superciliosus</i>	MPEG	28608	Brasil	Amapá	Rio Tartarugal, Amapá, Igarapé Arrimã, Acampamento n. 4	1,53	-50,9	
<i>superciliosus</i>	USNM	514719	Brasil	Amapá	Rio Traçajatuba, 25 km E Ferreira Gomes	0,93	-51	
<i>superciliosus</i>	USNM	514720	Brasil	Amapá	Rio Traçajatuba, 25 km E Ferreira Gomes	0,93	-51	
<i>superciliosus</i>	USNM	514721	Brasil	Amapá	Rio Traçajatuba, 25 km E Ferreira Gomes	0,93	-51	
<i>superciliosus</i>	MPEG	28606	Brasil	Amapá	Rio Traçajatuba, afluente esquerdo Rio Araguari, Amapá, Reserva DNERu no. 2	0,93	-51	
<i>superciliosus</i>	MPEG	28607	Brasil	Amapá	Rio Traçajatuba, afluente esquerdo Rio Araguari, Amapá, Reserva DNERu no. 2	0,93	-51	
<i>superciliosus</i>	MZUSP	82354	Brasil	Amapá	Santana, próx. com. Vila Nova	0,15	-51,55	
<i>superciliosus</i>	MZUSP	s/t	Brasil	Amapá	Santana, próx. com. Vila Nova	0,16	-51,56	
<i>superciliosus</i>	MZUSP	s/t	Brasil	Amapá	Santana, próx. com. Vila Nova	0,16	-51,56	
<i>superciliosus</i>	MZUSP	62928	Brasil	Amapá	Serra do Navio	0,98	-52,05	



<b>Taxon</b>	<b>Coleção</b>	<b>Número de tombo</b>	<b>País</b>	<b>Estado</b>	<b>Local</b>	<b>Latitude</b>	<b>Longitude</b>	<b>Fonte de coordenadas</b>
<i>superciliosus</i>	MZUSP	70532	Brasil	Amapá	Serra do Navio	0,98	-52,05	
<i>superciliosus</i>	MZUSP	70533	Brasil	Amapá	Serra do Navio	0,98	-52,05	
<i>superciliosus</i>	MNRJ	29951	Brasil	Amapá	Serra do Navio	0,98	-52,05	
<i>superciliosus</i>	MNRJ	29967	Brasil	Amapá	Serra do Navio	0,98	-52,05	
<i>superciliosus</i>	MNRJ	40667	Brasil	Amapá	Serra do Navio	0,98	-52,05	
<i>superciliosus</i>	MBML	528	Brasil	Amapá	Serra do Navio	0,98	-52,05	
<i>superciliosus</i>	MBML	530	Brasil	Amapá	Serra do Navio	0,98	-52,05	
<i>superciliosus</i>	USNM	514722	Brasil	Amapá	Serra do Navio	0,98	-52,05	
<i>superciliosus</i>	USNM	514723	Brasil	Amapá	Serra do Navio	0,98	-52,05	
<i>superciliosus</i>	USNM	514724	Brasil	Amapá	Serra do Navio	0,98	-52,05	
<i>superciliosus</i>	USNM	514725	Brasil	Amapá	Serra do Navio	0,98	-52,05	
<i>superciliosus</i>	USNM	514726	Brasil	Amapá	Serra do Navio	0,98	-52,05	
<i>superciliosus</i>	MNRJ	29304	Brasil	Amapá	Serra do Navio, rio Amapari	0,98	-52,05	
<i>superciliosus</i>	MNRJ	40640	Brasil	Amapá	Serra do Navio, rio Amapari	0,98	-52,05	
<i>superciliosus</i>	MNRJ	40649	Brasil	Amapá	Serra do Navio, rio Amapari	0,98	-52,05	
<i>superciliosus</i>	MNRJ	40650	Brasil	Amapá	Serra do Navio, rio Amapari	0,98	-52,05	
<i>superciliosus</i>	MNRJ	40654	Brasil	Amapá	Serra do Navio, rio Amapari	0,98	-52,05	
<i>superciliosus</i>	MNRJ	40655	Brasil	Amapá	Serra do Navio, rio Amapari	0,98	-52,05	
<i>superciliosus</i>	MNRJ	40656	Brasil	Amapá	Serra do Navio, rio Amapari	0,98	-52,05	
<i>superciliosus</i>	MNRJ	40661	Brasil	Amapá	Serra do Navio, rio Amapari	0,98	-52,05	
<i>superciliosus</i>	MNRJ	40662	Brasil	Amapá	Serra do Navio, rio Amapari	0,98	-52,05	
<i>superciliosus</i>	MNRJ	40666	Brasil	Amapá	Serra do Navio, rio Amapari	0,98	-52,05	
<i>superciliosus</i>	MNRJ	40668	Brasil	Amapá	Serra do Navio, rio Amapari	0,98	-52,05	
<i>superciliosus</i>	NMW	2032	Brasil	Amazonas	Barra do Rio Negro [= Manaus]	-3,13	-60,02	
<i>superciliosus</i>	NMW	18536	Brasil	Amazonas	Barra do Rio Negro [= Manaus]	-3,13	-60,02	
<i>superciliosus</i>	AMNH	248509	Brasil	Amazonas	Campos Salles, Manaus	-3,13	-60,02	
<i>superciliosus</i>	AMNH	248510	Brasil	Amazonas	Campos Salles, Manaus	-3,13	-60,02	
<i>superciliosus</i>	AMNH	248511	Brasil	Amazonas	Campos Salles, Manaus	-3,13	-60,02	
<i>superciliosus</i>	AMNH	248512	Brasil	Amazonas	Campos Salles, Manaus	-3,13	-60,02	
<i>superciliosus</i>	AMNH	248513	Brasil	Amazonas	Campos Salles, Manaus	-3,13	-60,02	
<i>superciliosus</i>	AMNH	248514	Brasil	Amazonas	Campos Salles, Manaus	-3,13	-60,02	
<i>superciliosus</i>	AMNH	248514bis	Brasil	Amazonas	Campos Salles, Manaus	-3,13	-60,02	
<i>superciliosus</i>	AMNH	434084	Brasil	Amazonas	Cucuihy, R. Negro	1,2	-66,83	
<i>superciliosus</i>	AMNH	434085	Brasil	Amazonas	Cucuihy, R. Negro	1,2	-66,83	
<i>superciliosus</i>	MNRJ	40698	Brasil	Amazonas	Estrada AMI - Km 50, Manaus	-3,13	-60,02	
<i>superciliosus</i>	AMNH	283433	Brasil	Amazonas	Foz do rio Paratuci, margem norte do rio Amazonas	-1,98	-56,97	
<i>superciliosus</i>	MNRJ	40688	Brasil	Amazonas	Granja Modelo, Manaus	-3,13	-60,02	
<i>superciliosus</i>	MNRJ	40689	Brasil	Amazonas	Granja Modelo, Manaus	-3,13	-60,02	
<i>superciliosus</i>	MNRJ	40690	Brasil	Amazonas	Granja Modelo, Manaus	-3,13	-60,02	
<i>superciliosus</i>	MZUSP	84576	Brasil	Amazonas	Iacoatiara	-3,13	-58,42	
<i>superciliosus</i>	MNRJ	31899	Brasil	Amazonas	Km 38 Estrada Manaus - Iacoatiara	-3,13	-60,02	
<i>superciliosus</i>	MNRJ	31900	Brasil	Amazonas	Km 38 Estrada Manaus - Iacoatiara	-3,13	-60,02	
<i>superciliosus</i>	USNM	608027	Brasil	Amazonas	Manaus, Agropecuario Da Suframa, km 137, Br-174	-2,63	-59,83	
<i>superciliosus</i>	MPEG	34081	Brasil	Amazonas	Manaus, Br 174, Estação CEPLAC	-3,13	-60,02	
<i>superciliosus</i>	MPEG	45578	Brasil	Amazonas	Manaus, Parque das Laranjeiras	-3,13	-60,02	
<i>superciliosus</i>	NMW	2031	Brasil	Amazonas	Marabitanas	0,97	-66,85	
<i>superciliosus</i>	INPA	394	Brasil	Amazonas	marg. dir. ig. Caiuti, mar. dir. Uatumã	-1,6	-59,7	
<i>superciliosus</i>	INPA	393	Brasil	Amazonas	marg.dir rio Uatumã	-1,95	-59,48	
<i>superciliosus</i>	INPA	391	Brasil	Amazonas	marg.dir rio Uatumã, ~5km for rio Piunga	-1,6	-59,7	
<i>superciliosus</i>	INPA	537	Brasil	Amazonas	Reserva 1501, Distr. Agropecuario de SUFRAMA, Manaus	-2,63	-59,83	
<i>superciliosus</i>	MPEG	30363	Brasil	Amazonas	Reserva Duque, estrada Manaus/Iacoatiara km 26	-3,13	-60,02	
<i>superciliosus</i>	MPEG	30364	Brasil	Amazonas	Reserva Duque, estrada Manaus/Iacoatiara km 26	-3,13	-60,02	
<i>superciliosus</i>	MPEG	30365	Brasil	Amazonas	Reserva Duque, estrada Manaus/Iacoatiara km 26	-3,13	-60,02	
<i>superciliosus</i>	MPEG	59346	Brasil	Amazonas	Reserva Duque, estrada Manaus/Iacoatiara km 26	-3,13	-60,02	
<i>superciliosus</i>	MPEG	59347	Brasil	Amazonas	Rio Aracá, Barcelos	-0,42	-62,93	
<i>superciliosus</i>	MPEG	59348	Brasil	Amazonas	Rio Aracá, Barcelos	-0,42	-62,93	
<i>superciliosus</i>	MPEG	34080	Brasil	Amazonas	Rio Aracá, Barcelos, Campina Caliboque	0,97	-62,92	

Taxon	Coleção	Número de tombo	País	Estado	Local	Latitude	Longitude	Fonte de coordenadas
<i>superciliosus</i>	MPEG	43701	Brasil	Amazonas	Rio Pitinga, margem direita, foz do Igarapé Agua Branca	-1,1	-59,6	
<i>superciliosus</i>	MNRJ	40684	Brasil	Amazonas	Rio Tucano, Serra da Neblina	0,83	-66	
<i>superciliosus</i>	AMNH	275957	Brasil	Amazonas	San Gabriel, Rio Negro	-0,13	-67,08	
<i>superciliosus</i>	AMNH	275958	Brasil	Amazonas	San Gabriel, Rio Negro	-0,13	-67,08	
<i>superciliosus</i>	USNM	326774	Brasil	Amazonas	Sao Gabriel, Rio Negro	-0,13	-67,08	
<i>superciliosus</i>	USNM	326775	Brasil	Amazonas	Sao Gabriel, Rio Negro	-0,13	-67,08	
<i>superciliosus</i>	MNRJ	40671	Brasil	Amazonas	Tapurugua, rio Negro	-0,4	-65,03	
<i>superciliosus</i>	MNRJ	40672	Brasil	Amazonas	Tapurugua, rio Negro	-0,4	-65,03	
<i>superciliosus</i>	MNRJ	40676	Brasil	Amazonas	Tapurugua, rio Negro	-0,4	-65,03	
<i>superciliosus</i>	MNRJ	40678	Brasil	Amazonas	Tapurugua, rio Negro	-0,4	-65,03	
<i>superciliosus</i>	AMNH	283432	Brasil	Amazonas/Pará	R. Jamundá-S. José, Mun. Faro, margem norte do rio Amazonas	-2,08	-56,63	Vanzolini (1992)
<i>superciliosus</i>	AMNH	283431	Brasil	Amazonas/Pará	R. Jamundá-S. José, Mun. Faro, margem norte do rio Amazonas	-2,12	-56,75	
<i>superciliosus</i>	ZMB	311699	Brasil	Pará	Colônia do Veado, Obidos	-1,83	-55,58	
<i>superciliosus</i>	MZUSP	85913	Brasil	Pará	Curuá, rod. PA-254, 6 km da Vila Mamiá	-1,54	-55,21	
<i>superciliosus</i>	MZUSP	85914	Brasil	Pará	Curuá, rod. PA-254, 6 km da Vila Mamiá	-1,54	-55,21	
<i>superciliosus</i>	MZUSP	85915	Brasil	Pará	Curuá, rod. PA-254, 6 km da Vila Mamiá	-1,54	-55,21	
<i>superciliosus</i>	MZUSP	85938	Brasil	Pará	Curuá, rod. PA-254, 6 km da Vila Mamiá	-1,54	-55,21	
<i>superciliosus</i>	MZUSP	85939	Brasil	Pará	Curuá, rod. PA-254, 6 km da Vila Mamiá	-1,54	-55,21	
<i>superciliosus</i>	MZUSP	88628	Brasil	Pará	Curuá, rod. PA-254, 6 km da Vila Mamiá	-1,54	-55,21	
<i>superciliosus</i>	BMNH	1888.7.25.220	Brasil	Pará	ND			
<i>superciliosus</i>	BMNH	s/ t	Brasil	Pará	ND			
<i>superciliosus</i>	BMNH	s/ t	Brasil	Pará	ND			
<i>superciliosus</i>	MZUSP	89780	Brasil	Pará	Obidos	-1,92	-55,35	
<i>superciliosus</i>	CMNH	83318	Brasil	Pará	Obidos (margem esquerda do rio Amazonas)	-1,92	-55,52	
<i>superciliosus</i>	CMNH	83919	Brasil	Pará	Obidos (margem esquerda do rio Amazonas)	-1,92	-55,52	
<i>superciliosus</i>	MPEG	46915	Brasil	Pará	Rio Cachorro, Cachoeira Poiteira	-1,08	-57,07	
<i>superciliosus</i>	INPA	41	Brasil	Pará	rio Mapuera, marg. esq., est. Mapium	-1,08	-57,03	
<i>superciliosus</i>	MPEG	32616	Brasil	Pará	Rio Paru de Leste, margem esquerda, Igarapé Castanheira	0,83	-54,63	
<i>superciliosus</i>	MPEG	32617	Brasil	Pará	Rio Paru de Leste, margem esquerda, Igarapé Castanheira	0,83	-54,63	
<i>superciliosus</i>	MPEG	34532	Brasil	Pará	Rio Trombetas, Cruz Alla	-1,5	-56,75	
<i>superciliosus</i>	MPEG	34533	Brasil	Pará	Rio Trombetas, Cruz Alla	-1,5	-56,75	
<i>superciliosus</i>	MPEG	43716	Brasil	Pará	Rio Trombetas, margem direita, foz do Igarapé Tramalhetinho	-1,92	-55,58	
<i>superciliosus</i>	MPEG	43717	Brasil	Pará	Rio Trombetas, margem direita, foz do Igarapé Tramalhetinho	-1,92	-55,58	
<i>superciliosus</i>	MNRJ	17996	Brasil	Pará	Santo Antônio da Cachoeira, Rio Jari	-0,67	-52,5	
<i>superciliosus</i>	ZMB	311700	Brasil	Pará	Santo Antonio da Cachoeira, rio Jary [= Cachoeira Santo Antonio, rio Jari]	-0,67	-52,5	
<i>superciliosus</i>	FMNH	343758	Brasil	Roraima	BV-8, 6 km E, on Venezuela border	4,48	-61,68	
<i>superciliosus</i>	INPA	nd	Brasil	Roraima	ESEC Maracá, Amajari	4,7	-61,05	
<i>superciliosus</i>	MPEG	45679	Brasil	Roraima	Mucajai, Colônia do Apiatú	2,57	-61,3	
<i>superciliosus</i>	MPEG	45680	Brasil	Roraima	Mucajai, Colônia do Apiatú	2,57	-61,3	
<i>superciliosus</i>	MPEG	45681	Brasil	Roraima	Mucajai, Colônia do Apiatú	2,57	-61,3	
<i>superciliosus</i>	MPEG	45682	Brasil	Roraima	Mucajai, Colônia do Apiatú	2,57	-61,3	
<i>superciliosus</i>	MPEG	45683	Brasil	Roraima	Mucajai, Colônia do Apiatú	2,57	-61,3	
<i>superciliosus</i>	MPEG	45684	Brasil	Roraima	Mucajai, Colônia do Apiatú	2,57	-61,3	
<i>superciliosus</i>	MPEG	56862	Brasil	Roraima	Mucajai, Vila Tamandaré	2,63	-61,1	
<i>superciliosus</i>	MPEG	49284	Brasil	Roraima	Nascente Rio Inajá, Garimpo Dicaó	3,07	-64,1	
<i>superciliosus</i>	MPEG	49286	Brasil	Roraima	Nascente Rio Inajá, Garimpo Dicaó	3,07	-64,1	
<i>superciliosus</i>	MZUSP	79004	Brasil	Roraima	Nova Esperança, Pacaraima	4,43	-61,13	
<i>superciliosus</i>	MZUSP	79005	Brasil	Roraima	Nova Esperança, Pacaraima	4,43	-61,13	
<i>superciliosus</i>	MZUSP	79006	Brasil	Roraima	Nova Esperança, Pacaraima	4,43	-61,13	
<i>superciliosus</i>	MZUSP	79007	Brasil	Roraima	Nova Esperança, Pacaraima	4,43	-61,13	
<i>superciliosus</i>	MZUSP	79008	Brasil	Roraima	Nova Esperança, Pacaraima	4,43	-61,13	
<i>superciliosus</i>	MZUSP	79009	Brasil	Roraima	Nova Esperança, Pacaraima	4,43	-61,13	
<i>superciliosus</i>	MPEG	56290	Brasil	Roraima	PARNA Viruá, Caracará, posto de apoio próximo BR 174	1,48	-61	
<i>superciliosus</i>	INPA	nd	Brasil	Roraima	PARNA Viruá, marg. esq. rio Branco	1,48	-61,02	
<i>superciliosus</i>	MPEG	39021	Brasil	Roraima	Rio Uraricoera, Ilha de Maracá	3,3	-61,88	
<i>superciliosus</i>	MPEG	39022	Brasil	Roraima	Rio Uraricoera, Ilha de Maracá	3,3	-61,88	
<i>superciliosus</i>	MPEG	39023	Brasil	Roraima	Rio Uraricoera, Ilha de Maracá	3,3	-61,88	

Taxon	Coleção	Número de tombo	País	Estado	Local	Latitude	Longitude	Fonte de coordenadas
<i>superciliatus</i>	FMNH	45661	Brasil	Roraima	Serra da Lua	2,22	-60,32	
<i>superciliatus</i>	MZUSP	64837	Brasil	Roraima	Soroaima	4,4	-61,67	
<i>superciliatus</i>	BMNH	s/t	Brasil		"Cayenne?"			
<i>superciliatus</i>	BMNH	s/t	Guiana Francesa		Cayenne	4,93	-52,33	
<i>superciliatus</i>	AMNH	46212	Guiana Francesa		Cayenne	4,93	-52,33	
<i>superciliatus</i>	BMNH	s/t	Guiana Francesa		Ipoussi, R. Approuague, Cayenne	4,15	-52,4	
<i>superciliatus</i>	AMNH	478872	Guiana Francesa		Maroni	5,75	-53,97	
<i>superciliatus</i>	RMNH	7015	Guiana Francesa		ND			
<i>superciliatus</i>	MNHN	1906410	Guiana Francesa		ND			
<i>superciliatus</i>	MNHN	1906411	Guiana Francesa		ND			
<i>superciliatus</i>	MNHN	1894622	Guiana Francesa		ND	4,22	-51,67	
<i>superciliatus</i>	MNHN	1997900	Guiana Francesa		Ouanary	4,13	-51,67	
<i>superciliatus</i>	AMNH	233751	Guiana Francesa		Oyapok	4,13	-51,67	
<i>superciliatus</i>	AMNH	233752	Guiana Francesa		Oyapok	3,8	-51,88	
<i>superciliatus</i>	CMNH	65672	Guiana Francesa		Pied Saut (Rio Oyapock)	3,8	-51,88	
<i>superciliatus</i>	CMNH	67815	Guiana Francesa		Pied Saut (Rio Oyapock)	3,8	-51,88	
<i>superciliatus</i>	CMNH	67867	Guiana Francesa		Pied Saut (Rio Oyapock)	3,8	-51,88	
<i>superciliatus</i>	CMNH	67882	Guiana Francesa		Pied Saut (Rio Oyapock)	3,8	-51,88	
<i>superciliatus</i>	CMNH	67883	Guiana Francesa		Pied Saut (Rio Oyapock)	3,8	-51,88	
<i>superciliatus</i>	CMNH	68005	Guiana Francesa		Pied Saut (Rio Oyapock)	3,8	-51,88	
<i>superciliatus</i>	CMNH	68020	Guiana Francesa		Pied Saut (Rio Oyapock)	3,8	-51,88	
<i>superciliatus</i>	CMNH	68104	Guiana Francesa		Pied Saut (Rio Oyapock)	3,8	-51,88	
<i>superciliatus</i>	CSB	13C	Guiana Francesa		Saint Laurent du Maroni	5,5	-54,03	
<i>superciliatus</i>	CSB	13D	Guiana Francesa		Saint Laurent du Maroni	5,5	-54,03	
<i>superciliatus</i>	MNHN	1964662	Guiana Francesa		Saut Fracas	4,77	-53,65	
<i>superciliatus</i>	MNHN	1997895	Guiana Francesa		Trois Sauts	2,25	-52,88	fallingrain.com
<i>superciliatus</i>	MNHN	1997891	Guiana Francesa		Trois Sauts	2,25	-52,88	fallingrain.com
<i>superciliatus</i>	MNHN	1997894	Guiana Francesa		Trois Sauts	2,25	-52,88	fallingrain.com
<i>superciliatus</i>	MNHN	1997893	Guiana Francesa		Trois Sauts	2,25	-52,88	fallingrain.com
<i>superciliatus</i>	MNHN	1997890	Guiana Francesa		Trois Sauts	2,25	-52,88	fallingrain.com
<i>superciliatus</i>	MNHN	1997898	Guiana Francesa		Trois Sauts	2,25	-52,88	fallingrain.com
<i>superciliatus</i>	MNHN	1997892	Guiana Francesa		Trois Sauts	2,25	-52,88	fallingrain.com
<i>superciliatus</i>	MNHN	1997887	Guiana Francesa		Trois Sauts	2,25	-52,88	fallingrain.com
<i>superciliatus</i>	MNHN	1997889	Guiana Francesa		Trois Sauts	2,25	-52,88	fallingrain.com
<i>superciliatus</i>	MNHN	1997888	Guiana Francesa		Trois Sauts	2,25	-52,88	fallingrain.com
<i>superciliatus</i>	MNHN	1997886	Guiana Francesa		Trois Sauts	2,25	-52,88	fallingrain.com
<i>superciliatus</i>	MNHN	1997887	Guiana Francesa		Trois Sauts	2,25	-52,88	fallingrain.com
<i>superciliatus</i>	MNHN	1997899	Guiana Francesa		Trois Sauts	2,25	-52,88	fallingrain.com
<i>superciliatus</i>	MNHN	1997896	Guiana Francesa		Trois Sauts	2,25	-52,88	fallingrain.com
<i>superciliatus</i>	ANSP	74095	Guiana Francesa		Trois Sauts	2,25	-52,88	fallingrain.com
<i>superciliatus</i>	USNM	586318	Guiana Inglesa	Barima-Waini	Baraima, In Former North West Region	7,37	-60,48	
<i>superciliatus</i>	SMF	85232	Guiana Inglesa	Cuyuni-Mazaruni	Attabrau River	5,8	-60,83	
<i>superciliatus</i>	USNM	609125	Guiana Inglesa	Cuyuni-Mazaruni	Waruna River, E Bank, ca 15 River km S Kako River	5,5	-60,78	
<i>superciliatus</i>	FMNH	108218	Guiana Inglesa	E Demerara-W Coast	Rockstone, Essequibo River	4,98	-58,55	
<i>superciliatus</i>	FMNH	108219	Guiana Inglesa	Berbice	Rockstone, Essequibo River	4,98	-58,55	
<i>superciliatus</i>	BMNH	1887.3.22.104	Guiana Inglesa	E Demerara-W Coast	Rockstone, Essequibo River	6,4	-58,62	
<i>superciliatus</i>	BMNH	1887.3.22.103	Guiana Inglesa	East Berbice-Corentyne	Barbica Grove	6,4	-58,62	
<i>superciliatus</i>	BMNH	1887.3.22.102	Guiana Inglesa	East Berbice-Corentyne	Barbica Grove	6,4	-58,62	
<i>superciliatus</i>	MNHN	1992.82	Guiana Inglesa	East Berbice-Corentyne	Barbica Grove	6,4	-58,62	
<i>superciliatus</i>	MNHN	1992.84	Guiana Inglesa	East Berbice-Corentyne	Barbica Grove	6,4	-58,62	

Taxon	Coleção	Número de tombo	País	Estado	Local	Latitude	Longitude	Fonte de coordenadas
<i>superciliatus</i>	SMF	85233	Guiana Inglesa	East Berbice-Corentyne	Bartica Grove	6,4	-58,62	
<i>superciliatus</i>	BMNH	s/t	Guiana Inglesa	East Berbice-Corentyne	Bartica Grove	6,4	-58,62	
<i>superciliatus</i>	FMNH	120102	Guiana Inglesa	East Berbice-Corentyne	Itabu Creek Head, Boundary Camp	1,55	-58,17	
<i>superciliatus</i>	FMNH	120103	Guiana Inglesa	East Berbice-Corentyne	Itabu Creek Head, Boundary Camp	1,55	-58,17	
<i>superciliatus</i>	FMNH	120104	Guiana Inglesa	East Berbice-Corentyne	Itabu Creek Head, Boundary Camp	1,55	-58,17	
<i>superciliatus</i>	FMNH	120105	Guiana Inglesa	East Berbice-Corentyne	Itabu Creek Head, Boundary Camp	1,55	-58,17	
<i>superciliatus</i>	FMNH	372307	Guiana Inglesa	East Demerara	Atkinson Field, Madewini River	6,45	-58,25	
<i>superciliatus</i>	FMNH	372306	Guiana Inglesa	Essequibo	Dawa Compound, Tapakuma Impoundment	7,25	-58,58	
<i>superciliatus</i>	BMNH	1887.3.22.99	Guiana Inglesa	Mazaruni-Potaro	Atapurow	5,8	-60,83	
<i>superciliatus</i>	USNM	128507	Guiana Inglesa	Mazaruni-Potaro	Atapurow River	5,8	-60,83	
<i>superciliatus</i>	AMNH	478875	Guiana Inglesa	Mazaruni-Potaro	Atapurow River	5,8	-60,83	
<i>superciliatus</i>	BMNH	1887.3.22.100	Guiana Inglesa	Mazaruni-Potaro	Camacusa	5,95	-59,9	
<i>superciliatus</i>	AMNH	806200	Guiana Inglesa	Mazaruni-Potaro	Kalacoon	6,4	-58,65	
<i>superciliatus</i>	SMF	85234	Guiana Inglesa	Mazaruni-Potaro	Kamakusa	5,95	-59,9	
<i>superciliatus</i>	AMNH	806196	Guiana Inglesa	Mazaruni-Potaro	Kartabo	6,38	-58,68	
<i>superciliatus</i>	AMNH	806197	Guiana Inglesa	Mazaruni-Potaro	Kartabo	6,38	-58,68	
<i>superciliatus</i>	AMNH	806198	Guiana Inglesa	Mazaruni-Potaro	Kartabo	6,38	-58,68	
<i>superciliatus</i>	AMNH	806199	Guiana Inglesa	Mazaruni-Potaro	Kartabo	6,38	-58,68	
<i>superciliatus</i>	AMNH	821440	Guiana Inglesa	Mazaruni-Potaro	Kartabo	6,38	-58,68	
<i>superciliatus</i>	AMNH	821441	Guiana Inglesa	Mazaruni-Potaro	Kartabo	6,38	-58,68	
<i>superciliatus</i>	AMNH	821442	Guiana Inglesa	Mazaruni-Potaro	Kartabo	6,38	-58,68	
<i>superciliatus</i>	FMNH	45663	Guiana Inglesa	Mazaruni-Potaro	Merumé Mountains	5,8	-60,1	
<i>superciliatus</i>	BMNH	1887.3.22.101	Guiana Inglesa	Mazaruni-Potaro	Merumé Mountains	5,8	-60,1	
<i>superciliatus</i>	MNHN	1992.83	Guiana Inglesa	Mazaruni-Potaro	Merumé Mountains	5,8	-60,1	
<i>superciliatus</i>	AMNH	125325	Guiana Inglesa	Mazaruni-Potaro	Tumatumari, Potaro River	5,37	-59	
<i>superciliatus</i>	AMNH	125326	Guiana Inglesa	Mazaruni-Potaro	Tumatumari, Potaro River	5,37	-59	
<i>superciliatus</i>	MZUSP	s/t	Guiana Inglesa	ND	ND			
<i>superciliatus</i>	MZUSP	s/t	Guiana Inglesa	ND	ND			
<i>superciliatus</i>	MZUSP	s/t	Guiana Inglesa	ND	ND			
<i>superciliatus</i>	MZUSP	s/t	Guiana Inglesa	ND	ND			
<i>superciliatus</i>	MZUSP	s/t	Guiana Inglesa	ND	ND			
<i>superciliatus</i>	MZUSP	s/t	Guiana Inglesa	ND	ND			
<i>superciliatus</i>	MZUSP	s/t	Guiana Inglesa	ND	ND			
<i>superciliatus</i>	ANSP	188096	Guiana Inglesa	Potaro-Siparuni	Iwokrama Reserve; ca. 41 road km [26 mi.] SW Kurupukari	4,33	-58,85	
<i>superciliatus</i>	ANSP	188097	Guiana Inglesa	Potaro-Siparuni	Iwokrama Reserve; ca. 41 road km [26 mi.] SW Kurupukari	4,33	-58,85	
<i>superciliatus</i>	ANSP	188095	Guiana Inglesa	Potaro-Siparuni	Iwokrama Reserve; Iwokrama Mountains, south peak	4,3	-58,78	
<i>superciliatus</i>	USNM	149320	Guiana Inglesa	Rupununi	Annai	3,95	-59,1	
<i>superciliatus</i>	USNM	149606	Guiana Inglesa	Rupununi	Annai	3,95	-59,1	
<i>superciliatus</i>	MCZ	145454	Guiana Inglesa	Rupununi	Annai	3,95	-59,1	
<i>superciliatus</i>	FMNH	45664	Guiana Inglesa	Rupununi	Annai	3,95	-59,1	
<i>superciliatus</i>	AMNH	478873	Guiana Inglesa	Rupununi	Annai	3,95	-59,1	
<i>superciliatus</i>	AMNH	478874	Guiana Inglesa	Rupununi	Annai	3,95	-59,1	
<i>superciliatus</i>	BMNH	1911.11.14.51	Guiana Inglesa	Rupununi	Annai	3,95	-59,1	
<i>superciliatus</i>	MNHN	1992.85	Guiana Inglesa	Rupununi	Annai	3,95	-59,1	
<i>superciliatus</i>	RMNH	3131	Guiana Inglesa	Rupununi	Annai	3,95	-59,1	
<i>superciliatus</i>	MNHN	20033473	Guiana Inglesa	Rupununi	Kanuku Mountains	3,2	-59,5	
<i>superciliatus</i>	USNM	610112	Guiana Inglesa	Upper Demerara-Berbice ?	West Bank Berbice River, Dubulay Ranch	5,67	-57,88	
<i>superciliatus</i>	USNM	610132	Guiana Inglesa	Upper Demerara-Berbice ?	West Bank Berbice River, Dubulay Ranch	5,67	-57,88	
<i>superciliatus</i>	USNM	610199	Guiana Inglesa	Upper Demerara-Berbice ?	West Bank Berbice River, Dubulay Ranch	5,67	-57,88	

Taxon	Coleção	Número de tombo	País	Estado	Local	Latitude	Longitude	Fonte de coordenadas
<i>superciliatus</i>	USNM	636996	Guiana Inglesa	Upper Takutu - Upper Essequibo	Upper Rewa River	2,97	-58,59	
<i>superciliatus</i>	BMNH	s/t	Guiana Inglesa	West Demerara- Essequibo Coast	Waremia creek	6,7	-58,47	
<i>superciliatus</i>	BMNH	s/t	Guiana Inglesa	West Demerara- Essequibo Coast	Waremia creek	6,7	-58,47	
<i>superciliatus</i>	BMNH	1922.3.5.1044	Guiana Inglesa		"Brit. Guiana"			
<i>superciliatus</i>	BMNH	1922.3.5.1045	Guiana Inglesa		"Brit. Guiana"			
<i>superciliatus</i>	ANSP	186572	Guiana Inglesa		5 km N Rockstone; E bank Essequibo River	6,03	-58,55	
<i>superciliatus</i>	USNM	627055	Guiana Inglesa		Courantyne River, Orealla Reservation; 8 km S Siparuta, Piruru	5,2	-57,28	
<i>superciliatus</i>	USNM	627181	Guiana Inglesa		Courantyne River, Orealla Reservation; 8 km S Siparuta, Piruru	5,2	-57,28	
<i>superciliatus</i>	USNM	627211	Guiana Inglesa		Courantyne River, Orealla Reservation; 8 km S Siparuta, Piruru	5,2	-57,28	
<i>superciliatus</i>	BMNH	s/t	Guiana Inglesa		Demerara	6,8	-58,17	
<i>superciliatus</i>	BMNH	1913.3.20.138	Guiana Inglesa		Demerara	6,8	-58,17	
<i>superciliatus</i>	AMNH	478877	Guiana Inglesa		Demerara	6,8	-58,17	
<i>superciliatus</i>	USNM	632623	Guiana Inglesa		Essequibo River	6,98	-58,38	
<i>superciliatus</i>	USNM	632629	Guiana Inglesa		Kopinang Village, ca 7 km SW at Kopinang River	4,93	-59,88	
<i>superciliatus</i>	USNM	632787	Guiana Inglesa		Kopinang Village, ca 7 km SW at Kopinang River	4,93	-59,88	
<i>superciliatus</i>	USNM	632791	Guiana Inglesa		Kopinang Village, ca 7 km SW at Kopinang River	4,93	-59,88	
<i>superciliatus</i>	BMNH	1922.3.5.1048	Guiana Inglesa		Makouria creek	6,47	-58,58	
<i>superciliatus</i>	BMNH	1930.6.20.37	Guiana Inglesa		Maraballi creek, Essequibo river	6,42	-58,38	
<i>superciliatus</i>	BMNH	1930.6.20.35	Guiana Inglesa		Maraballi creek, Essequibo river	6,42	-58,38	
<i>superciliatus</i>	BMNH	1930.6.20.33	Guiana Inglesa		Maraballi creek, Essequibo river	6,42	-58,38	
<i>superciliatus</i>	BMNH	1930.6.20.34	Guiana Inglesa		Maraballi creek, Essequibo river	6,42	-58,38	
<i>superciliatus</i>	BMNH	1930.6.20.36	Guiana Inglesa		Maraballi creek, Essequibo river	6,42	-58,38	
<i>superciliatus</i>	BMNH	1930.6.20.38	Guiana Inglesa		Maraballi creek, Essequibo river	6,42	-58,38	
<i>superciliatus</i>	BMNH	1930.6.20.32	Guiana Inglesa		Maraballi creek, Essequibo river	6,42	-58,38	
<i>superciliatus</i>	BMNH	1930.6.20.31	Guiana Inglesa		Maraballi creek, Essequibo river	6,42	-58,38	
<i>superciliatus</i>	BMNH	1922.3.5.1047	Guiana Inglesa		Mazaruni river	6,42	-58,63	
<i>superciliatus</i>	BMNH	1922.3.5.1046	Guiana Inglesa		Mazaruni river	6,42	-58,63	
<i>superciliatus</i>	AMNH	125328	Guiana Inglesa		Minnehaha creek, 18 mi up Potaro Road	5,13	-59,12	
<i>superciliatus</i>	USNM	625116	Guiana Inglesa		North Side Acari Mountains	1,38	-58,93	
<i>superciliatus</i>	USNM	625117	Guiana Inglesa		North Side Acari Mountains	1,38	-58,93	
<i>superciliatus</i>	AMNH	478876	Guiana Inglesa		Orurucee	5,8	-60,1	
<i>superciliatus</i>	ANSP	65352	Guiana Inglesa		Orurucee	5,8	-60,1	
<i>superciliatus</i>	USNM	625996	Guiana Inglesa		Parabara Savannah	2,2	-59,37	
<i>superciliatus</i>	BMNH	s/t	Guiana Inglesa		Quonga	4,17	-59,33	
<i>superciliatus</i>	MNHN	1992.86	Guiana Inglesa		Quonga	4,17	-59,33	
<i>superciliatus</i>	ZSM	15232	Guiana Inglesa		Rio Carimang	5,9	-60,58	
<i>superciliatus</i>	BMNH	s/t	Guiana Inglesa		Rio Carimang	5,9	-60,58	
<i>superciliatus</i>	USNM	625383	Guiana Inglesa		Rio Carimang	5,9	-60,58	
<i>superciliatus</i>	MNHN	1989389	Guiana Inglesa		Upper Essequibo River	1,58	-58,63	
<i>superciliatus</i>	MCZ	47324	[Guiana Inglesa]					
<i>superciliatus</i>	FMNH	262258	Suriname	Marowijne	Paloemeu Airstrip, Tapanahoni River	3,33	-55,38	
<i>superciliatus</i>	RMNH	80984	Suriname	Nickerie	km 116, Amotopo			
<i>superciliatus</i>	CMNH	143876	Suriname	Paramaribo	Paramaribo	5,83	-55,17	
<i>superciliatus</i>	MCZ	143982	Suriname	Paramaribo	Vic. of Paramaribo	5,83	-55,17	
<i>superciliatus</i>	MCZ	143983	Suriname	Paramaribo	Vic. of Paramaribo	5,83	-55,17	
<i>superciliatus</i>	MCZ	143984	Suriname	Paramaribo	Vic. of Paramaribo	5,83	-55,17	
<i>superciliatus</i>	MCZ	143985	Suriname	Paramaribo	Vic. of Paramaribo	5,83	-55,17	
<i>superciliatus</i>	MCZ	143986	Suriname	Paramaribo	Vic. of Paramaribo	5,83	-55,17	
<i>superciliatus</i>	MCZ	143987	Suriname	Paramaribo	Vic. of Paramaribo	5,83	-55,17	
<i>superciliatus</i>	AMNH	313429	Suriname	Paramaribo	Vic. of Paramaribo	5,83	-55,17	
<i>superciliatus</i>	LSUMZ	s/t	Suriname	Sipaliwini	Bakhuus Gebergte, ca. 77 km S Apura	4,48	-57,06	
<i>superciliatus</i>	LSUMZ	178412	Suriname	Sipaliwini	Bakhuus Gebergte, ca. 78 km S Apura on Nickerie River	4,48	-57,04	
<i>superciliatus</i>	LSUMZ	178327	Suriname	Sipaliwini	Lely Gebergte	4,28	-54,74	
<i>superciliatus</i>	RMNH	80434	Suriname	Sipaliwini	Lely Gebergte	4,42	-54,65	
<i>superciliatus</i>	RMNH	80433	Suriname	Sipaliwini	Lely Gebergte	4,42	-54,65	

Taxon	Coleção	Número de tombo	País	Estado	Local	Latitude	Longitude	Fonte de coordenadas
<i>superciliosus</i>	RMNH	72768	Suriname		Brownsberg	4,92	-55,2	
<i>superciliosus</i>	RMNH	72767	Suriname		Brownsberg	4,92	-55,2	
<i>superciliosus</i>	RMNH	80507	Suriname		Devis Vallen, Kabalebo	4,83	-57,43	
<i>superciliosus</i>	MCZ	332991	Suriname		Lelydorp	5,7	-55,27	
<i>superciliosus</i>	RMNH	24421	Suriname		Neger kreek	5,58	-54,2	
<i>superciliosus</i>	RMNH	38016	Suriname		Phedra	5,33	-55,05	
<i>superciliosus</i>	RMNH	38015	Suriname		Phedra	5,33	-55,05	
<i>superciliosus</i>	RMNH	52998	Suriname		Republiek	5,5	-55,2	
<i>superciliosus</i>	RMNH	54463	Suriname		Zanderij	5,45	-55,2	
<i>superciliosus</i>	RMNH	30389	Suriname		Zanderij	5,45	-55,2	
<i>superciliosus</i>	RMNH	14676	Suriname		Zanderij	5,45	-55,2	
<i>superciliosus</i>	COP	20684	Venezuela	Amazonas	Caño Cataniapo, Atures	5,58	-67,6	
<i>superciliosus</i>	COP	20688	Venezuela	Amazonas	Caño Cataniapo, Atures	5,58	-67,6	
<i>superciliosus</i>	COP	20690	Venezuela	Amazonas	Caño Cataniapo, Atures	5,58	-67,6	
<i>superciliosus</i>	COP	20687	Venezuela	Amazonas	Caño Cataniapo, Atures	5,58	-67,6	
<i>superciliosus</i>	COP	20689	Venezuela	Amazonas	Caño Cataniapo, Atures	5,58	-67,6	
<i>superciliosus</i>	COP	20686	Venezuela	Amazonas	Caño Cataniapo, Atures	5,58	-67,6	
<i>superciliosus</i>	COP	20685	Venezuela	Amazonas	Caño Cataniapo, Atures	5,58	-67,6	
<i>superciliosus</i>	COP	33382	Venezuela	Amazonas	Caño Ceje, Cerro Paraque	4,95	-67,4	
<i>superciliosus</i>	COP	33379	Venezuela	Amazonas	Caño Ceje, Cerro Paraque	4,95	-67,4	
<i>superciliosus</i>	COP	33380	Venezuela	Amazonas	Caño Cuao, Caño Piedra	4,92	-67,67	
<i>superciliosus</i>	COP	33381	Venezuela	Amazonas	Caño Cuao, Caño Piedra	4,92	-67,67	
<i>superciliosus</i>	COP	22368	Venezuela	Amazonas	Caño Cuao, rio Sipapo	4,92	-67,67	
<i>superciliosus</i>	SMF	85227	Venezuela	Amazonas	Cano Usate (Nericagua), Rio Orinoco	4,42	-64,42	
<i>superciliosus</i>	SMF	85228	Venezuela	Amazonas	Cano Usate (Nericagua), Rio Orinoco	4,42	-64,42	
<i>superciliosus</i>	SMF	85229	Venezuela	Amazonas	Cano Usate (Nericagua), Rio Orinoco	4,42	-64,42	
<i>superciliosus</i>	SMF	85230	Venezuela	Amazonas	Cano Usate (Nericagua), Rio Orinoco	4,42	-64,42	
<i>superciliosus</i>	FMNH	318713	Venezuela	Amazonas	Cerro de la Neblina	0,83	-66	
<i>superciliosus</i>	FMNH	318714	Venezuela	Amazonas	Cerro de la Neblina, Base Camp	0,83	-66	
<i>superciliosus</i>	FMNH	318718	Venezuela	Amazonas	Cerro de la Neblina, Camp XI	0,83	-66	
<i>superciliosus</i>	USNM	328569	Venezuela	Amazonas	Cerro Yapacana, Upper Orinoco	3,7	-66,75	
<i>superciliosus</i>	USNM	328571	Venezuela	Amazonas	Cerro Yapacana, Upper Orinoco	3,7	-66,75	
<i>superciliosus</i>	USNM	328572	Venezuela	Amazonas	Cerro Yapacana, Upper Orinoco	3,7	-66,75	
<i>superciliosus</i>	USNM	328573	Venezuela	Amazonas	Cerro Yapacana, Upper Orinoco	3,7	-66,75	
<i>superciliosus</i>	USNM	328574	Venezuela	Amazonas	Cerro Yapacana, Upper Orinoco	3,7	-66,75	
<i>superciliosus</i>	COP	74885	Venezuela	Amazonas	Culebra, Rio Curucunuma	3,42	-65,67	
<i>superciliosus</i>	AMNH	270515	Venezuela	Amazonas	Monte Duida, Caño Seco	3,42	-65,67	
<i>superciliosus</i>	AMNH	270517	Venezuela	Amazonas	Monte Duida, Caño Seco	3,42	-65,67	
<i>superciliosus</i>	AMNH	270524	Venezuela	Amazonas	Monte Duida, Caño Seco	3,42	-65,67	
<i>superciliosus</i>	AMNH	270531	Venezuela	Amazonas	Monte Duida, Caño Seco	3,42	-65,67	
<i>superciliosus</i>	AMNH	270533	Venezuela	Amazonas	Monte Duida, Caño Seco	3,42	-65,67	
<i>superciliosus</i>	AMNH	270534	Venezuela	Amazonas	Monte Duida, Caño Seco	3,42	-65,67	
<i>superciliosus</i>	AMNH	270650	Venezuela	Amazonas	Monte Duida, Caño Seco	3,42	-65,67	
<i>superciliosus</i>	AMNH	270520	Venezuela	Amazonas	Monte Duida, Pie del Cerro	3,42	-65,67	
<i>superciliosus</i>	AMNH	270529	Venezuela	Amazonas	Monte Duida, Playa del Rio Base	3,42	-65,67	
<i>superciliosus</i>	AMNH	270525	Venezuela	Amazonas	Monte Duida, Rio Pescada	3,42	-65,67	
<i>superciliosus</i>	AMNH	270513	Venezuela	Amazonas	Monte Duida, Valle de los Manos	3,42	-65,67	
<i>superciliosus</i>	AMNH	270514	Venezuela	Amazonas	Monte Duida, Valle de los Manos	3,42	-65,67	
<i>superciliosus</i>	AMNH	270516	Venezuela	Amazonas	Monte Duida, Valle de los Manos	3,42	-65,67	
<i>superciliosus</i>	AMNH	270518	Venezuela	Amazonas	Monte Duida, Valle de los Manos	3,42	-65,67	
<i>superciliosus</i>	AMNH	270519	Venezuela	Amazonas	Monte Duida, Valle de los Manos	3,42	-65,67	
<i>superciliosus</i>	AMNH	270521	Venezuela	Amazonas	Monte Duida, Valle de los Manos	3,42	-65,67	
<i>superciliosus</i>	AMNH	270522	Venezuela	Amazonas	Monte Duida, Valle de los Manos	3,42	-65,67	
<i>superciliosus</i>	AMNH	270523	Venezuela	Amazonas	Monte Duida, Valle de los Manos	3,42	-65,67	
<i>superciliosus</i>	AMNH	270535	Venezuela	Amazonas	Monte Duida, Valle de los Manos	3,42	-65,67	
<i>superciliosus</i>	AMNH	270536	Venezuela	Amazonas	Monte Duida, Valle de los Manos	3,42	-65,67	
<i>superciliosus</i>	MCZ	147377	Venezuela	Amazonas	Monte Duida, Valle de Los Monos	3,42	-65,67	
<i>superciliosus</i>	MCZ	147378	Venezuela	Amazonas	Monte Duida, Valle de Los Monos	3,42	-65,67	

Taxon	Coleção	Número de tombo	País	Estado	Local	Latitude	Longitude	Fonte de coordenadas
<i>superciliosus</i>	AMNH	270526	Venezuela	Amazonas	Monte Duida, Valle de los Monos	3,42	-65,67	
<i>superciliosus</i>	AMNH	270527	Venezuela	Amazonas	Monte Duida, Valle de los Monos	3,42	-65,67	
<i>superciliosus</i>	AMNH	270528	Venezuela	Amazonas	Monte Duida, Valle de los Monos	3,42	-65,67	
<i>superciliosus</i>	AMNH	270530	Venezuela	Amazonas	Monte Duida, Valle de los Monos	3,42	-65,67	
<i>superciliosus</i>	AMNH	478879	Venezuela	Amazonas	Mundtupo, R. Orinoco	4,9	-67,8	
<i>superciliosus</i>	AMNH	478880	Venezuela	Amazonas	Mundtupo, R. Orinoco	4,9	-67,8	
<i>superciliosus</i>	AMNH	478881	Venezuela	Amazonas	Mundtupo, R. Orinoco	4,9	-67,8	
<i>superciliosus</i>	AMNH	478882	Venezuela	Amazonas	Mundtupo, R. Orinoco	4,9	-67,8	
<i>superciliosus</i>	AMNH	478883	Venezuela	Amazonas	Mundtupo, R. Orinoco	4,9	-67,8	
<i>superciliosus</i>	ZSM	15209	Venezuela	Amazonas	Mundtupo, rio Orinoco	4,9	-67,8	
<i>superciliosus</i>	AMNH	478884	Venezuela	Amazonas	Nericiagua, R. Orinoco	4,42	-67,8	
<i>superciliosus</i>	AMNH	478885	Venezuela	Amazonas	Nericiagua, R. Orinoco	4,42	-67,8	
<i>superciliosus</i>	AMNH	478886	Venezuela	Amazonas	Nericiagua, R. Orinoco	4,42	-67,8	
<i>superciliosus</i>	ZSM	111184	Venezuela	Amazonas	Nericiagua, rio Orinoco	4,42	-67,8	
<i>superciliosus</i>	ZSM	15210	Venezuela	Amazonas	Nericiagua, rio Orinoco	4,42	-67,8	
<i>superciliosus</i>	USNM	326773	Venezuela	Amazonas	Raudal Corocoro, Brazo Casiquiare, Below Playa De Candela	2,35	-66,55	
<i>superciliosus</i>	AMNH	431895	Venezuela	Amazonas	Rio Orinoco, marg. dir., boca rio Ocamo, marg. dir.	2,8	-65,23	
<i>superciliosus</i>	COP	47105	Venezuela	Amazonas	Sabana, alto rio Asisa	4,5	-66	
<i>superciliosus</i>	COP	47106	Venezuela	Amazonas	Sabana, alto rio Asisa	4,5	-66	
<i>superciliosus</i>	COP	47107	Venezuela	Amazonas	Sabana, alto rio Asisa	4,5	-66	
<i>superciliosus</i>	COP	47108	Venezuela	Amazonas	Sabana, alto rio Asisa	4,5	-66	
<i>superciliosus</i>	FMNH	318712	Venezuela	Amazonas	San Carlos de Rio Negro	1,92	-67,07	
<i>superciliosus</i>	COP	21556	Venezuela	Amazonas	San Fernando de Atabapo	4,05	-67,47	
<i>superciliosus</i>	COP	21269	Venezuela	Amazonas	Sanariapo	5,25	-67,8	
<i>superciliosus</i>	AMNH	816620	Venezuela	Amazonas	SW Cerro Neblina	0,85	-66,17	
<i>superciliosus</i>	AMNH	816621	Venezuela	Amazonas	SW Cerro Neblina	0,85	-66,17	
<i>superciliosus</i>	COP	16893	Venezuela	Bolivar	Altiplanicie de Nuria, Sierra Imataca	7,67	-61,33	
<i>superciliosus</i>	COP	16891	Venezuela	Bolivar	Altiplanicie de Nuria, Sierra Imataca	7,67	-61,33	
<i>superciliosus</i>	COP	16892	Venezuela	Bolivar	Altiplanicie de Nuria, Sierra Imataca	7,67	-61,33	
<i>superciliosus</i>	COP	42860	Venezuela	Bolivar	Base Cerro Uaipan-Tepui	5,6	-62,53	
<i>superciliosus</i>	COP	42866	Venezuela	Bolivar	Base Cerro Uaipan-Tepui	5,6	-62,53	
<i>superciliosus</i>	COP	50078	Venezuela	Bolivar	Base de Salto Angel, Rio Chunun, Auyan-Tepui	5,95	-62,5	
<i>superciliosus</i>	COP	42859	Venezuela	Bolivar	Base Uaipan-Tepui	5,6	-62,53	
<i>superciliosus</i>	COP	52027	Venezuela	Bolivar	Camp. Central Puerto Carretico, Cerro Mato Caura	7,25	-65,23	
<i>superciliosus</i>	COP	52026	Venezuela	Bolivar	Camp. Central Puerto Carretico, Cerro Mato Caura	7,25	-65,23	
<i>superciliosus</i>	COP	52026	Venezuela	Bolivar	Camp. Central Puerto Carretico, Cerro Mato, Caura	7,25	-65,23	
<i>superciliosus</i>	COP	29359	Venezuela	Bolivar	Camp. Comejen, Base O. Cerro Guaiquinima	5,83	-63,67	
<i>superciliosus</i>	COP	29357	Venezuela	Bolivar	Camp. Comejen, Base O. Cerro Guaiquinima	5,83	-63,67	
<i>superciliosus</i>	COP	29358	Venezuela	Bolivar	Camp. Comejen, Base O. Cerro Guaiquinima	5,83	-63,67	
<i>superciliosus</i>	COP	81951	Venezuela	Bolivar	Caño Uey	6,18	-61,53	
<i>superciliosus</i>	COP	81952	Venezuela	Bolivar	Caño Uey	6,18	-61,53	
<i>superciliosus</i>	COP	82068	Venezuela	Bolivar	Caño Uey	6,18	-61,53	
<i>superciliosus</i>	MBML	532	Venezuela	Bolivar	Cerro Guaiquinima	5,82	-63,67	
<i>superciliosus</i>	COP	25064	Venezuela	Bolivar	El Cambur, Bajo Caura	7,4	-65,17	
<i>superciliosus</i>	COP	17727	Venezuela	Bolivar	El Palmar	7,97	-61,88	
<i>superciliosus</i>	COP	67855	Venezuela	Bolivar	El Venamo			
<i>superciliosus</i>	COP	67856	Venezuela	Bolivar	El Venamo			
<i>superciliosus</i>	COP	67857	Venezuela	Bolivar	El Venamo			
<i>superciliosus</i>	COP	77026	Venezuela	Bolivar	Hato, Felipa, 13 km SW Upata			
<i>superciliosus</i>	COP	24233	Venezuela	Bolivar	Kamayén			
<i>superciliosus</i>	COP	81761	Venezuela	Bolivar	Kamayén, rio Paragua	8,02	-62,4	
<i>superciliosus</i>	COP	32361	Venezuela	Bolivar	La Candelaria, Cerro Paurai-Tepui	5,63	-61,8	
<i>superciliosus</i>	COP	32359	Venezuela	Bolivar	La Candelaria, Cerro Paurai-Tepui	4,57	-61,45	
<i>superciliosus</i>	COP	32362	Venezuela	Bolivar	La Candelaria, Cerro Paurai-Tepui	4,57	-61,45	
<i>superciliosus</i>	COP	32363	Venezuela	Bolivar	La Candelaria, Cerro Paurai-Tepui	4,57	-61,45	
<i>superciliosus</i>	COP	32364	Venezuela	Bolivar	La Faisca, mina, Cerro Paurai-Tepui	4,58	-61,45	
<i>superciliosus</i>	COP	32360	Venezuela	Bolivar	La Faisca, mina, Rio Surucun	4,58	-61,45	
<i>superciliosus</i>	COP	32358	Venezuela	Bolivar	La Faisca, mina, Rio Surucun	4,58	-61,45	

Taxon	Coleção	Número de tombo	País	Estado	Local	Latitude	Longitude	Fonte de coordenadas
<i>superpilosus</i>	COP	16000	Venezuela	Bolivar	La Paragua	6.83	-63.33	
<i>superpilosus</i>	COP	15999	Venezuela	Bolivar	La Paragua	6.83	-63.33	
<i>superpilosus</i>	COP	15998	Venezuela	Bolivar	La Paragua	6.83	-63.33	
<i>superpilosus</i>	COP	65062	Venezuela	Bolivar	La Planada, Caño La Clarita, Carabobo, El Dorado	6.73	-61.63	
<i>superpilosus</i>	AMNH	478893	Venezuela	Bolivar	La Pricion, Caura	6.92	-64.9	
<i>superpilosus</i>	AMNH	478894	Venezuela	Bolivar	La Pricion, Caura	6.92	-64.9	
<i>superpilosus</i>	AMNH	478895	Venezuela	Bolivar	La Pricion, Caura	6.92	-64.9	
<i>superpilosus</i>	AMNH	478896	Venezuela	Bolivar	La Pricion, Caura	6.92	-64.9	
<i>superpilosus</i>	AMNH	478897	Venezuela	Bolivar	La Pricion, Caura	6.92	-64.9	
<i>superpilosus</i>	AMNH	478898	Venezuela	Bolivar	La Pricion, Caura	6.92	-64.9	
<i>superpilosus</i>	COP	12633	Venezuela	Bolivar	Maniña, Rio Emecuni, afluente do rio Merevari	4.23	-64.52	
<i>superpilosus</i>	COP	12634	Venezuela	Bolivar	Maniña, Rio Emecuni, afluente do rio Merevari	4.23	-64.52	
<i>superpilosus</i>	AMNH	323347	Venezuela	Bolivar	Monte Auyan-Tepui	5.92	-62.53	
<i>superpilosus</i>	AMNH	324317	Venezuela	Bolivar	Monte Auyan-Tepui	5.92	-62.53	
<i>superpilosus</i>	AMNH	324318	Venezuela	Bolivar	Monte Auyan-Tepui	5.92	-62.53	
<i>superpilosus</i>	AMNH	324319	Venezuela	Bolivar	Monte Auyan-Tepui	5.92	-62.53	
<i>superpilosus</i>	COP	7911	Venezuela	Bolivar	Monte Auyan-Tepui	5.92	-62.53	
<i>superpilosus</i>	COP	4105	Venezuela	Bolivar	Parima, Mission Kamanayén	2.5	-64	
<i>superpilosus</i>	COP	4106	Venezuela	Bolivar	Parima, Mission Kamanayén	2.5	-64	
<i>superpilosus</i>	COP	27816	Venezuela	Bolivar	Piari-Tepui, Mission de Kabanayén	5.63	-61.8	
<i>superpilosus</i>	COP	52024	Venezuela	Bolivar	Puerto Carreico, Caño Mato, Caura	7.25	-65.23	
<i>superpilosus</i>	COP	29365	Venezuela	Bolivar	Raudal Capuri, Caño Antabari, cae al Caño Canun, afluente do rio Paragua	5.42	-63.2	
<i>superpilosus</i>	COP	29366	Venezuela	Bolivar	Raudal Capuri, Caño Antabari, cae al Caño Canun, afluente do rio Paragua	5.42	-63.2	
<i>superpilosus</i>	COP	24364	Venezuela	Bolivar	Rio Caura, Boca Chanaro	5.37	-65.12	
<i>superpilosus</i>	COP	22493	Venezuela	Bolivar	Rio Paragua, Cerro Guaiquinima	5.82	-63.67	
<i>superpilosus</i>	COP	22494	Venezuela	Bolivar	Rio Paragua, Cerro Guaiquinima	5.82	-63.67	
<i>superpilosus</i>	COP	22496	Venezuela	Bolivar	Rio Paragua, Cerro Guaiquinima	5.82	-63.67	
<i>superpilosus</i>	COP	22495	Venezuela	Bolivar	Rio Paragua, Cerro Guaiquinima	5.82	-63.67	
<i>superpilosus</i>	COP	26320	Venezuela	Bolivar	Rio Paragua, Raudal Guaiquinima	5.83	-63.8	
<i>superpilosus</i>	COP	26321	Venezuela	Bolivar	Rio Paragua, Raudal Guaiquinima	5.83	-63.8	
<i>superpilosus</i>	COP	26322	Venezuela	Bolivar	Rio Paragua, Raudal Guaiquinima	5.83	-63.8	
<i>superpilosus</i>	COP	29360	Venezuela	Bolivar	Rio Paragua, Salto Guaiquinima	5.83	-63.8	
<i>superpilosus</i>	CMNH	33757	Venezuela	Bolivar	Rio Yunuan	4.95	-61.25	
<i>superpilosus</i>	CMNH	33759	Venezuela	Bolivar	Rio Yunuan	4.95	-61.25	
<i>superpilosus</i>	CMNH	33832	Venezuela	Bolivar	Rio Yunuan	4.95	-61.25	
<i>superpilosus</i>	CMNH	33833	Venezuela	Bolivar	Rio Yunuan	4.95	-61.25	
<i>superpilosus</i>	CMNH	33834	Venezuela	Bolivar	Rio Yunuan	4.95	-61.25	
<i>superpilosus</i>	COP	19564	Venezuela	Bolivar	Sabana Canaracuni	4.42	-64.15	
<i>superpilosus</i>	COP	29363	Venezuela	Bolivar	Salto Guaiquinima, rio Paragua	5.82	-63.67	
<i>superpilosus</i>	COP	29361	Venezuela	Bolivar	Salto Guaiquinima, rio Paragua	5.82	-63.67	
<i>superpilosus</i>	COP	29362	Venezuela	Bolivar	Salto Guaiquinima, rio Paragua	5.82	-63.67	
<i>superpilosus</i>	COP	29364	Venezuela	Bolivar	Salto Guaiquinima, rio Paragua	5.82	-63.67	
<i>superpilosus</i>	COP	29371	Venezuela	Bolivar	Salto Guaiquinima, rio Paragua	5.82	-63.67	
<i>superpilosus</i>	COP	29372	Venezuela	Bolivar	Salto Maisa, alto Rio Paragua	4.43	-62.93	
<i>superpilosus</i>	COP	29368	Venezuela	Bolivar	Salto Maria - Espumas, Caño Espumas, alto rio Paragua	5.08	-63.42	
<i>superpilosus</i>	COP	29370	Venezuela	Bolivar	Salto Maria - Espumas, Caño Espumas, alto rio Paragua	5.08	-63.42	
<i>superpilosus</i>	COP	29367	Venezuela	Bolivar	Salto Maria - Espumas, Caño Espumas, alto rio Paragua	5.08	-63.42	
<i>superpilosus</i>	COP	29369	Venezuela	Bolivar	Salto Maria - Espumas, Caño Espumas, alto rio Paragua	5.08	-63.42	
<i>superpilosus</i>	COP	25063	Venezuela	Bolivar	Salto Para, Alto Caura	6.18	-64.27	
<i>superpilosus</i>	COP	64669	Venezuela	Bolivar	Sierra de Lema, km 125	6.08	-61.83	
<i>superpilosus</i>	COP	64667	Venezuela	Bolivar	Sierra de Lema, km 125	6.08	-61.83	
<i>superpilosus</i>	COP	64668	Venezuela	Bolivar	Sierra de Lema, km 125	6.08	-61.83	
<i>superpilosus</i>	COP	25065	Venezuela	Bolivar	Sia Rosalia, Dto Cedeño	7.48	-65.65	
<i>superpilosus</i>	AMNH	75459	Venezuela	Bolivar	Suapure	7.23	-65.17	
<i>superpilosus</i>	AMNH	76141	Venezuela	Bolivar	Suapure	7.23	-65.17	
<i>superpilosus</i>	CSB	13A	Venezuela	Bolivar	Suapure, Caura	7.23	-65.17	



Taxon	Coleção	Número de tombo	País	Estado	Local	Latitude	Longitude	Fonte de coordenadas
<i>superciliosus</i>	CSB	13B	Venezuela	Bolivar	Suapure, Gaura	7,23	-65,17	
<i>superciliosus</i>	AMNH	478891	Venezuela	Bolivar	Suapure, Orinoco	7,23	-65,17	
<i>superciliosus</i>	AMNH	478892	Venezuela	Bolivar	Suapure, Orinoco	7,23	-65,17	
<i>superciliosus</i>	AMNH	478887	Venezuela	Bolivar	Suapure, R. Orinoco	7,23	-65,17	
<i>superciliosus</i>	AMNH	478888	Venezuela	Bolivar	Suapure, R. Orinoco	7,23	-65,17	
<i>superciliosus</i>	AMNH	478889	Venezuela	Bolivar	Suapure, R. Orinoco	7,23	-65,17	
<i>superciliosus</i>	AMNH	478890	Venezuela	Bolivar	Suapure, R. Orinoco	7,23	-65,17	
<i>superciliosus</i>	CMNH	34286	Venezuela	Bolivar	Upata (5 KM noroeste, Atlagraeici)	7,23	-65,17	
<i>superciliosus</i>	AMNH	816623	Venezuela	Terr. Amazonas	Valley N base Pico Cardona	8,02	-62,4	
<i>superciliosus</i>	AMNH	437419	Venezuela					
<i>superciliosus</i>	AMNH	437420	Venezuela					
<i>superciliosus</i>	AMNH	437421	Venezuela					
<i>superciliosus</i>	AMNH	437423	Venezuela					
<i>superciliosus</i>	AMNH	437424	Venezuela					
<i>superciliosus</i>	AMNH	437425	Venezuela					
<i>superciliosus</i>	AMNH	437426	Venezuela					
<i>superciliosus</i>	COP	82073	Venezuela					
<i>superciliosus</i>	BMNH	s/t	ND		"Central America"			
<i>superciliosus</i>	BMNH	1913.3.20.139	ND		"N. Granada"			
<i>superciliosus</i>	AMNH	37090	ND		"Nova Granada"			
<i>superciliosus</i>	BMNH	1913.3.20.135	ND		"Peru"			
<i>superciliosus</i>	MNH	20033472	ND		"Trinidad"			
<i>superciliosus</i>	MNH	20033472	ND		"Trinidad"			
<i>superciliosus</i>	MCZ	27869	ND		Guatemala Trade Skin			
<i>superciliosus</i>	MCZ	74463	ND		Guatemala Trade Skin			
<i>superciliosus</i>	MCZ	74464	ND		Guatemala Trade Skin			
<i>superciliosus</i>	BMNH	s/t	ND		ND			
<i>superciliosus</i>	BMNH	s/t	ND		ND			
<i>superciliosus</i>	INPA	618	ND		ND			
<i>superciliosus</i>	SMF	85241	ND		ND			
<i>superciliosus</i>	CSB	13E	ND					
<i>superciliosus</i> X <i>moorei</i>	COP	34240	Venezuela	Amazonas	Camp. La Cruz, Yavita-Pimichin	2,92	-67,5	
<i>superciliosus</i> X <i>moorei</i>	COP	34243	Venezuela	Amazonas	Camp. La Cruz, Yavita-Pimichin	2,92	-67,5	
<i>superciliosus</i> X <i>moorei</i>	COP	34244	Venezuela	Amazonas	Camp. La Cruz, Yavita-Pimichin	2,92	-67,5	
<i>superciliosus</i> X <i>moorei</i>	COP	41195	Venezuela	Amazonas	El Carmen, rio Negro	1,27	-66,87	
<i>superciliosus</i> X <i>moorei</i>	COP	41197	Venezuela	Amazonas	El Carmen, rio Negro	1,27	-66,87	
<i>superciliosus</i> X <i>moorei</i>	COP	34245	Venezuela	Amazonas	Pimichiu, Caño Pimichiu, Afluente Rio Guania	2,87	-67,53	
<i>superciliosus</i> X <i>moorei</i>	COP	41196	Venezuela	Amazonas	San Carlos de rio Negro	1,92	-67,07	
<i>susurrus</i>	ICN	35850	Colombia	Cesar	Chiriguani, Cgto. Paponte, Vda. Mochila Alta	9,37	-73,6	
<i>susurrus</i>	USNM	372719	Colombia	Cesar	Eroca, Camp above, Sierra Perija	9,7	-73,08	
<i>susurrus</i>	USNM	372717	Colombia	Cesar	Eroca, Sierra Perija, Motilon Indian village	9,7	-73,08	
<i>susurrus</i>	USNM	372718	Colombia	Cesar	Eroca, Sierra Perija, Motilon Indian village	9,7	-73,08	
<i>susurrus</i>	ICN	32664	Colombia	Cesar	La Jagua de Ibirico, La Victoria, Vda. El Zumbador	9,55	-73,33	Biomap.net
<i>susurrus</i>	ICN	32694	Colombia	Cesar	La Jagua de Ibirico, La Victoria, Vda. El Zumbador	9,55	-73,33	Biomap.net
<i>susurrus</i>	ICN	32656	Colombia	Cesar	La Jagua de Ibirico, La Victoria, Verede Alto de las Flores, caminho que conduce al filo del bosque	9,55	-73,33	Biomap.net
<i>susurrus</i>	BMNH	1887.3.22.123	Colombia	Cesar	Pueblo Viejo	10,53	-73,42	
<i>susurrus</i>	BMNH	2002.3.15	Colombia	Cesar	Pueblo Viejo	10,53	-73,42	
<i>susurrus</i>	ICN	36250	Colombia	Cesar	Rio de Oro, Garangola	8,28	-73,38	
<i>susurrus</i>	ICN	sn	Colombia	Cesar/La Guajira	Perija	10,37	-72,99	
<i>susurrus</i>	USNM	368760	Colombia	La Guajira	Carraipia, El Bosque, Sierra Negra	11,27	-72,37	
<i>susurrus</i>	USNM	368761	Colombia	La Guajira	Carraipia, El Bosque, Sierra Negra	11,27	-72,37	
<i>susurrus</i>	USNM	170411	Colombia	La Guajira	Cherua	10,87	-73,38	
<i>susurrus</i>	MCZ	39263	Colombia	La Guajira	Cherua	10,87	-73,38	
<i>susurrus</i>	MCZ	106803	Colombia	La Guajira	Cherua	10,87	-73,38	
<i>susurrus</i>	MCZ	106804	Colombia	La Guajira	Cherua	10,87	-73,38	
<i>susurrus</i>	MCZ	106806	Colombia	La Guajira	Cherua	10,87	-73,38	
<i>susurrus</i>	ANSP	184212	Colombia	La Guajira	Chirua, Montanhas Santa Marta	10,87	-73,38	

Taxon	Coleção	Número de tombo	País	Estado	Local	Latitude	Longitude	Fonte de coordenadas
SUSURTHUS	MCZ	106801	Colombia	La Guajira	El Pueblo	10,98	-73,45	
SUSURTHUS	USNM	170412	Colombia	La Guajira	La Concepcion	11,05	-73,45	
SUSURTHUS	USNM	170413	Colombia	La Guajira	La Concepcion	11,05	-73,45	
SUSURTHUS	MCZ	106790	Colombia	La Guajira	La Concepcion	11,05	-73,45	
SUSURTHUS	MCZ	106791	Colombia	La Guajira	La Concepcion	11,05	-73,45	
SUSURTHUS	MCZ	106792	Colombia	La Guajira	La Concepcion	11,05	-73,45	
SUSURTHUS	MCZ	106793	Colombia	La Guajira	La Concepcion	11,05	-73,45	
SUSURTHUS	MCZ	106794	Colombia	La Guajira	La Concepcion	11,05	-73,45	
SUSURTHUS	MCZ	106795	Colombia	La Guajira	La Concepcion	11,05	-73,45	
SUSURTHUS	MCZ	106796	Colombia	La Guajira	La Concepcion	11,05	-73,45	
SUSURTHUS	MCZ	106797	Colombia	La Guajira	La Concepcion	11,05	-73,45	
SUSURTHUS	MCZ	106798	Colombia	La Guajira	La Concepcion	11,05	-73,45	
SUSURTHUS	MCZ	106799	Colombia	La Guajira	La Concepcion	11,05	-73,45	
SUSURTHUS	MCZ	106800	Colombia	La Guajira	La Concepcion	11,05	-73,45	
SUSURTHUS	USNM	383559	Colombia	La Guajira	La Cueva, Old trail Fonseca - Riohacha	11,02	-72,93	
SUSURTHUS	USNM	383556	Colombia	La Guajira	Los Gorros, Old trail Fonseca - Riohacha, above Loma Larga	11,05	-72,93	
SUSURTHUS	USNM	383557	Colombia	La Guajira	Los Gorros, Old trail Fonseca - Riohacha, above Loma Larga	11,05	-72,93	
SUSURTHUS	USNM	383558	Colombia	La Guajira	Los Gorros, Old trail Fonseca - Riohacha, above Loma Larga	11,05	-72,93	
SUSURTHUS	SMF	85218	Colombia	La Guajira	Paramo de Chirigua	10,93	-73,37	
SUSURTHUS	MCZ	106802	Colombia	La Guajira	San Francisco	11	-73,43	
SUSURTHUS	CMNH	45065	Colombia	La Guajira	Santa Marta, alto de Chirua	10,87	-73,38	
SUSURTHUS	CMNH	44913	Colombia	La Guajira	Santa Marta, Chirua	10,87	-73,38	
SUSURTHUS	CMNH	44914	Colombia	La Guajira	Santa Marta, Chirua	10,87	-73,38	
SUSURTHUS	CMNH	44915	Colombia	La Guajira	Santa Marta, Chirua	10,87	-73,38	
SUSURTHUS	CMNH	44916	Colombia	La Guajira	Santa Marta, Chirua	10,87	-73,38	
SUSURTHUS	CMNH	44947	Colombia	La Guajira	Santa Marta, Chirua	10,87	-73,38	
SUSURTHUS	CMNH	44815	Colombia	La Guajira	Santa Marta, Pueblo Viejo (vertiente norte da Sierra Nevada de Santa Marta, rio San Miguel)	10,98	-73,45	
SUSURTHUS	CMNH	44843	Colombia	La Guajira	Santa Marta, Pueblo Viejo (vertiente norte da Sierra Nevada de Santa Marta, rio San Miguel)	10,98	-73,45	
SUSURTHUS	CMNH	44879	Colombia	La Guajira	Santa Marta, Pueblo Viejo (vertiente norte da Sierra Nevada de Santa Marta, rio San Miguel)	10,98	-73,45	
SUSURTHUS	CMNH	44880	Colombia	La Guajira	Santa Marta, Pueblo Viejo (vertiente norte da Sierra Nevada de Santa Marta, rio San Miguel)	10,98	-73,45	
SUSURTHUS	CMNH	44881	Colombia	La Guajira	Santa Marta, Pueblo Viejo (vertiente norte da Sierra Nevada de Santa Marta, rio San Miguel)	10,98	-73,45	
SUSURTHUS	CMNH	44905	Colombia	La Guajira	Santa Marta, Pueblo Viejo (vertiente norte da Sierra Nevada de Santa Marta, rio San Miguel)	10,98	-73,45	
SUSURTHUS	CMNH	44968	Colombia	La Guajira	Santa Marta, Pueblo Viejo (vertiente norte da Sierra Nevada de Santa Marta, rio San Miguel)	10,98	-73,45	
SUSURTHUS	CMNH	44987	Colombia	La Guajira	Santa Marta, Pueblo Viejo (vertiente norte da Sierra Nevada de Santa Marta, rio San Miguel)	10,98	-73,45	
SUSURTHUS	CMNH	45003	Colombia	La Guajira	Santa Marta, Pueblo Viejo (vertiente norte da Sierra Nevada de Santa Marta, rio San Miguel)	10,98	-73,45	
SUSURTHUS	CMNH	45004	Colombia	La Guajira	Santa Marta, Pueblo Viejo (vertiente norte da Sierra Nevada de Santa Marta, rio San Miguel)	10,98	-73,45	
SUSURTHUS	CMNH	45005	Colombia	La Guajira	Santa Marta, Pueblo Viejo (vertiente norte da Sierra Nevada de Santa Marta, rio San Miguel)	10,98	-73,45	
SUSURTHUS	USNM	368758	Colombia	La Guajira	Tierra Nueva, Sierra Negra, SE of Fonseca	10,58	-72,75	
SUSURTHUS	USNM	368759	Colombia	La Guajira	Tierra Nueva, Sierra Negra, SE of Fonseca	10,58	-72,75	
SUSURTHUS	AMNH	71283	Colombia	Magdalena	Cacaguaito, Santa Marta	11,27	-74	
SUSURTHUS	AMNH	71284	Colombia	Magdalena	Cacaguaito, Santa Marta	11,27	-74	
SUSURTHUS	USNM	372715	Colombia	Magdalena	Hacienda Cincimati, Santa Marta	11,1	-74,1	
SUSURTHUS	USNM	372716	Colombia	Magdalena	Hacienda Cincimati, Santa Marta	11,1	-74,1	
SUSURTHUS	AMNH	71281	Colombia	Magdalena	Las Nubes, Santa Marta	11,17	-73,93	
SUSURTHUS	AMNH	71282	Colombia	Magdalena	Las Nubes, Santa Marta	11,17	-73,93	
SUSURTHUS	USNM	163804	Colombia	Magdalena	Palomino	11,03	-73,65	
SUSURTHUS	MCZ	105764	Colombia	Magdalena	Palomino	11,03	-73,65	

Taxon	Coleção	Número de tombo	País	Estado	Local	Latitude	Longitude	Fonte de coordenadas
SUSARTHUS	MCZ	105765	Colombia	Magdalena	Palomino	11,03	-73,65	
SUSARTHUS	MCZ	105766	Colombia	Magdalena	Palomino	11,03	-73,65	
SUSARTHUS	IAVH	7132	Colombia	Magdalena	PNN Tayrona	11,33	-74,03	
SUSARTHUS	ICN	23252	Colombia	Magdalena	San Pedro de la Sierra, Finca Tierraagata	11,23	-74,18	
SUSARTHUS	ICN	23253	Colombia	Magdalena	San Pedro de la Sierra, Finca Tierraagata	11,23	-74,18	
SUSARTHUS	ICN	23255	Colombia	Magdalena	San Pedro de la Sierra, Finca Tierraagata	11,23	-74,18	
SUSARTHUS	ICN	23254	Colombia	Magdalena	San Pedro de la Sierra, Finca Tierraagata	11,23	-74,18	
SUSARTHUS	ANSP	62774	Colombia	Magdalena	Santa Maria, Chirua	10,87	-73,38	
SUSARTHUS	ANSP	62775	Colombia	Magdalena	Santa Maria, Chirua	10,87	-73,38	
SUSARTHUS	ANSP	62776	Colombia	Magdalena	Santa Maria, Chirua	10,87	-73,38	
SUSARTHUS	ANSP	62777	Colombia	Magdalena	Santa Maria, Chirua	10,87	-73,38	
SUSARTHUS	AMNH	478932	Colombia	Magdalena	Santa Marta	11,25	-74,22	
SUSARTHUS	AMNH	478933	Colombia	Magdalena	Santa Marta	11,25	-74,22	
SUSARTHUS	AMNH	478934	Colombia	Magdalena	Santa Marta	11,25	-74,22	
SUSARTHUS	ICN	36476	Colombia	Magdalena	Santa Marta, Cgto. Minca, Vda. El Campano, Had. La Victoria	11,15	-74,12	
SUSARTHUS	CMNH	37657	Colombia	Magdalena	Santa Marta, Cincinati	11,1	-74,1	
SUSARTHUS	CMNH	38597	Colombia	Magdalena	Santa Marta, Cincinati	11,1	-74,1	
SUSARTHUS	CMNH	44564	Colombia	Magdalena	Santa Marta, Don Diego	11,25	-73,7	
SUSARTHUS	CMNH	44565	Colombia	Magdalena	Santa Marta, Don Diego	11,25	-73,7	
SUSARTHUS	ANSP	62811	Colombia	Magdalena	Santa Marta, Don Diego	11,25	-73,7	
SUSARTHUS	CMNH	41701	Colombia	Magdalena	Santa Marta, Las Taguas	11,1	-73,95	
SUSARTHUS	CMNH	38134	Colombia	Magdalena	Santa Marta, Minca	11,15	-74,12	
SUSARTHUS	MCZ	39262	Colombia	Magdalena	Santa Marta, Mountains	10,83	-73,67	
SUSARTHUS	CMNH	3687	Colombia	Magdalena	Santa Marta, Onaca	11,18	-74,07	
SUSARTHUS	ICN	31759	Colombia	Magdalena	Santa Marta, Par. Nac. Nat. Tayrona, Sierra de los Muertos, entre "Noseve" y las Bovedas	11,33	-74,03	
SUSARTHUS	ICN	31765	Colombia	Magdalena	Santa Marta, Par. Nac. Nat. Tayrona, Sierra de los Muertos, entre "Noseve" y las Bovedas	11,33	-74,03	
SUSARTHUS	ICN	31777	Colombia	Magdalena	Santa Marta, Par. Nac. Nat. Tayrona, Sierra de los Muertos, entre "Noseve" y las Bovedas	11,33	-74,03	
SUSARTHUS	FMNH	72159	Colombia	Magdalena	Vista Nieve	11,08	-74,08	
SUSARTHUS	LSUMZ	90389	Colombia	Magdalena	3 km E Don Diego	11,25	-73,7	
SUSARTHUS	MBML	1751	Venezuela	Zulia	Barraquilla, Perijá	10,12	-72,7	
SUSARTHUS	COP	57416	Venezuela	Zulia	Barraquilla, Rancheria Julian, Perijá	10,12	-72,7	
SUSARTHUS	COP	57422	Venezuela	Zulia	Barraquilla, Rancheria Julian, Perijá	10,12	-72,7	
SUSARTHUS	COP	57417	Venezuela	Zulia	Barraquilla, Rancheria Julian, Perijá	10,12	-72,7	
SUSARTHUS	COP	57414	Venezuela	Zulia	Barraquilla, Rancheria Julian, Perijá	10,12	-72,7	
SUSARTHUS	COP	57412	Venezuela	Zulia	Barraquilla, Rancheria Julian, Perijá	10,12	-72,7	
SUSARTHUS	COP	57411	Venezuela	Zulia	Barraquilla, Rancheria Julian, Perijá	10,12	-72,7	
SUSARTHUS	COP	57424	Venezuela	Zulia	Barraquilla, Rancheria Julian, Perijá	10,12	-72,7	
SUSARTHUS	COP	57418	Venezuela	Zulia	Barraquilla, Rancheria Julian, Perijá	10,12	-72,7	
SUSARTHUS	COP	57415	Venezuela	Zulia	Barraquilla, Rancheria Julian, Perijá	10,12	-72,7	
SUSARTHUS	COP	57413	Venezuela	Zulia	Barraquilla, Rancheria Julian, Perijá	10,12	-72,7	
SUSARTHUS	COP	57420	Venezuela	Zulia	Barraquilla, Rancheria Julian, Perijá	10,12	-72,7	
SUSARTHUS	COP	57419	Venezuela	Zulia	Barraquilla, Rancheria Julian, Perijá	10,12	-72,7	
SUSARTHUS	COP	57421	Venezuela	Zulia	Barraquilla, Rancheria Julian, Perijá	10,12	-72,7	
SUSARTHUS	COP	57426	Venezuela	Zulia	Barraquilla, Rancheria Julian, Perijá	10,12	-72,7	
SUSARTHUS	COP	57427	Venezuela	Zulia	Barraquilla, Rancheria Julian, Perijá	10,12	-72,7	
SUSARTHUS	COP	57423	Venezuela	Zulia	Barraquilla, Rancheria Julian, Perijá	10,12	-72,7	
SUSARTHUS	COP	59224	Venezuela	Zulia	Cerro El Alto del Cedro	11,15	-72,25	
SUSARTHUS	COP	59225	Venezuela	Zulia	Cerro El Alto del Cedro	11,15	-72,25	
SUSARTHUS	COP	54527	Venezuela	Zulia	Cunana, Sierra de Perijá	10,05	-72,8	
SUSARTHUS	COP	54525	Venezuela	Zulia	Cunana, Sierra de Perijá	10,05	-72,8	
SUSARTHUS	COP	54526	Venezuela	Zulia	Kanana, Sierra de Perijá	10	-72,83	
SUSARTHUS	COP	6239	Venezuela	Zulia	La Sabana, Rio Negro, Perijá	10	-72,83	
SUSARTHUS	COP	81101	Venezuela	Zulia	Sierra de Lajas, Las Antenas, Sierra de Perijá	10	-72,83	
SUSARTHUS	COP	81100	Venezuela	Zulia	Sierra de Lajas, Las Antenas, Sierra de Perijá	10	-72,83	
SUSARTHUS	AMNH	96972	ND	Zulia				

Taxon	Coleção	Número de tombo	País	Estado	Local	Latitude	Longitude	Fonte de coordenadas
<i>Susurrus</i>	AMNH	96973	ND					
<i>symmatophorus</i>	ICN	34458	Colombia	Antioquia	Andes, Cgto. Santa Rita, Vda. Soledad, Finca La Reina	5,58	-75,92	
<i>symmatophorus</i>	ICN	34378	Colombia	Antioquia	Anori, Vda. El Retiro, Bosque El Chaquiral	6,98	-75,13	
<i>symmatophorus</i>	IAVH	2988	Colombia	Antioquia	Ituango-Antadó	6,98	-76,25	
<i>symmatophorus</i>	ICN	34712	Colombia	Antioquia	Jardín, Vda. Dojugo, Fca. La Mercedes	5,52	-75,85	
<i>symmatophorus</i>	ICN	34711	Colombia	Antioquia	Jardín, Vda. Dojugo, Fca. La Mercedes	5,52	-75,85	
<i>symmatophorus</i>	USNM	436169	Colombia	Antioquia	La Bodega, N side Rio Negrito on Highway Sonson - Narmno	5,7	-75,12	
<i>symmatophorus</i>	BMNH	1887,3,22,135	Colombia	Antioquia	Santa Elena	6,22	-75,5	
<i>symmatophorus</i>	IAVH	3497	Colombia	Antioquia	Urrao, PNN Las Orquídeas	6,33	-76,18	
<i>symmatophorus</i>	IAVH	3513	Colombia	Antioquia	Urrao, PNN Las Orquídeas	6,33	-76,18	
<i>symmatophorus</i>	IAVH	3511	Colombia	Antioquia	Urrao, PNN Las Orquídeas	6,33	-76,18	
<i>symmatophorus</i>	IAVH	3505	Colombia	Antioquia	Urrao, PNN Las Orquídeas, quebrada El Oso	6,33	-76,18	
<i>symmatophorus</i>	ANSP	157689	Colombia	Caldas	La Selva	4,92	-76,15	
<i>symmatophorus</i>	ANSP	157690	Colombia	Caldas	La Selva	4,92	-76,15	
<i>symmatophorus</i>	ANSP	157691	Colombia	Caldas	La Selva	4,92	-76,15	
<i>symmatophorus</i>	IAVH	4390	Colombia	Cauca	La Selva	2,73	-77,02	
<i>symmatophorus</i>	LSUMZ	38542	Colombia	Cauca	Cabaña La Romeria, PNN Munchique	2,53	-76,95	
<i>symmatophorus</i>	FMNH	249599	Colombia	Cauca	Cerro Munchique	2,53	-76,95	
<i>symmatophorus</i>	AMNH	109419	Colombia	Cauca	Cerro Munchique, coastal range W of Popayan	2,53	-76,95	
<i>symmatophorus</i>	AMNH	109420	Colombia	Cauca	Cerro Munchique, coastal range W of Popayan	2,53	-76,95	
<i>symmatophorus</i>	USNM	446148	Colombia	Cauca	Cerro Munchiquito	2,53	-76,95	
<i>symmatophorus</i>	USNM	446149	Colombia	Cauca	Cerro Munchiquito	2,53	-76,95	
<i>symmatophorus</i>	AMNH	109421	Colombia	Cauca	Cocal, W of Popayan	2,52	-77	Biomap.net
<i>symmatophorus</i>	IAVH	6239	Colombia	Cauca	Finca Las Torres, Vecindad PNN Munchique	2,73	-77,02	Biomap.net
<i>symmatophorus</i>	AMNH	305614	Colombia	Cauca	La Costa, El Tambo	2,42	-76,82	
<i>symmatophorus</i>	ICN	7936	Colombia	Cauca	Munchique, El Tambo	2,42	-76,82	
<i>symmatophorus</i>	IAVH	7223	Colombia	Cauca	PNN Munchique, La Gallera	2,58	-76,92	
<i>symmatophorus</i>	ANSP	137931	Colombia	Cauca	Rio Michengue, El Tambo	2,58	-77,25	
<i>symmatophorus</i>	ANSP	142534	Colombia	Cauca	Rio Michengue, El Tambo	2,58	-77,25	
<i>symmatophorus</i>	ANSP	142535	Colombia	Cauca	Rio Michengue, El Tambo	2,58	-77,25	
<i>symmatophorus</i>	ANSP	142536	Colombia	Cauca	Rio Michengue, El Tambo	2,58	-77,25	
<i>symmatophorus</i>	ANSP	144731	Colombia	Cauca	Rio Michengue, El Tambo	2,58	-77,25	
<i>symmatophorus</i>	ANSP	144732	Colombia	Cauca	Rio Michengue, El Tambo	2,58	-77,25	
<i>symmatophorus</i>	AMNH	111538	Colombia	Cauca	Salento, W of Quindío, Andes	4,63	-75,57	
<i>symmatophorus</i>	ICN	30112	Colombia	Cauca	Tambo, vda. La Playa, las Torres	2,33	-76,67	
<i>symmatophorus</i>	ICN	30714	Colombia	Chocó	San José del Palmar, km 6 via San José - Cartago	4,92	-76,25	
<i>symmatophorus</i>	ICN	32232	Colombia	Nariño	Barbacoas, Cgto. Alaguer, ca. 2 Km ENE El Barro	1,67	-78,03	
<i>symmatophorus</i>	ICN	34374	Colombia	Nariño	Barbacoas, Cgto. Alaguer, R. N. rio Nambi	1,67	-78,03	
<i>symmatophorus</i>	ICN	17472	Colombia	Nariño	Cuyambe, Carretera El Taquer - Junin	1,25	-78,1	Biomap.net
<i>symmatophorus</i>	ANSP	157230	Colombia	Nariño	Guayacana	1,43	-78,45	
<i>symmatophorus</i>	IAVH	6923	Colombia	Nariño	Junin, El Paramo	1,33	-78,15	
<i>symmatophorus</i>	IAVH	6308	Colombia	Nariño	La Planada	1,25	-78,25	
<i>symmatophorus</i>	IAVH	6306	Colombia	Nariño	La Planada	1,25	-78,25	
<i>symmatophorus</i>	IAVH	6304	Colombia	Nariño	La Planada	1,25	-78,25	
<i>symmatophorus</i>	IAVH	6303	Colombia	Nariño	La Planada	1,25	-78,25	
<i>symmatophorus</i>	IAVH	6924	Colombia	Nariño	La Planada	1,25	-78,25	
<i>symmatophorus</i>	IAVH	6305	Colombia	Nariño	La Planada	1,25	-78,25	
<i>symmatophorus</i>	IAVH	6309	Colombia	Nariño	La Planada	1,25	-78,25	
<i>symmatophorus</i>	ANSP	149422	Colombia	Nariño	Mayasquer, Pac. Side	0,88	-78,07	
<i>symmatophorus</i>	FMNH	45669	Colombia	Nariño	Pasto	1,22	-77,28	
<i>symmatophorus</i>	MNH	s/t	Colombia	Nariño	Pasto	1,22	-77,28	
<i>symmatophorus</i>	FMNH	249598	Colombia	Nariño	Ricaurte	1,22	-77,98	
<i>symmatophorus</i>	ICN	27275	Colombia	Nariño	Ricaurte, La Planada	1,22	-77,98	
<i>symmatophorus</i>	ICN	32521	Colombia	Nariño	Ricaurte, R. N. La Planada	1,22	-77,98	
<i>symmatophorus</i>	IAVH	6307	Colombia	Nariño	Ricaurte, R. Biol. La Planada	1,22	-77,98	
<i>symmatophorus</i>	ANSP	149420	Colombia	Nariño	Ricaurte; lado Pacifico	1,22	-77,98	
<i>symmatophorus</i>	ANSP	149421	Colombia	Nariño	Ricaurte; lado Pacifico	1,22	-77,98	
<i>symmatophorus</i>	SMF	85207	Colombia	Nariño	San Pablo	1,1	-78,02	

Táxon	Colección	Número de tombo	País	Estado	Local	Latitud	Longitud	Fuente de coordenadas
<i>symmatophorus</i>	ICN	26901	Colombia	Quindío	Calareca, Vda. San Julian, Hda. El Brillante	4,52	-75,63	
<i>symmatophorus</i>	ICN	26900	Colombia	Quindío	Calareca, Vda. San Julian, Hda. El Brillante	4,52	-75,63	
<i>symmatophorus</i>	ZSM	102444	Colombia	Risaralda	la Selva, rio Jamaraya, San Juan	4,92	-76,15	
<i>symmatophorus</i>	ICN	31170	Colombia	Risaralda	Mistrató, 8 km NO Jaguadas, Sitio Pisonas	5,42	-76	
<i>symmatophorus</i>	IADV	13087	Colombia	Risaralda	Santa Rosa de Cabal, vda. Campoalegre, Pque Mpal. de Campoalegre, fea. La Albatania	4,87	-75,56	
<i>symmatophorus</i>	ICN	35602	Colombia	Santander	Galán, Vda. San Isidro, Cuchilla la Luchata	6,63	-73,32	
<i>symmatophorus</i>	ICN	35606	Colombia	Santander	Galán, Vda. San Isidro, Finca la Aurora, Sma de los Yariquies	6,63	-73,38	
<i>symmatophorus</i>	AMNH	478984	Colombia	Valle del Cauca	Alto de las Cruces[, Cali]	3,5	-76,66	Biomap.net
<i>symmatophorus</i>	RMNH	4574	Colombia	Valle del Cauca	Alto de las Cruces[, Cali]	3,5	-76,66	Biomap.net
<i>symmatophorus</i>	CMNH	67406	Colombia	Valle del Cauca	Bitaco	3,6	-76,6	
<i>symmatophorus</i>	CMNH	67407	Colombia	Valle del Cauca	Bitaco	3,6	-76,6	
<i>symmatophorus</i>	CMNH	67408	Colombia	Valle del Cauca	Bitaco	3,6	-76,6	
<i>symmatophorus</i>	ICN	25828	Colombia	Valle del Cauca	Cali, Corea, Farallones de Cali	3,37	-76,75	
<i>symmatophorus</i>	ICN	25836	Colombia	Valle del Cauca	Cali, Corea, Farallones de Cali	3,37	-76,75	
<i>symmatophorus</i>	ICN	25857	Colombia	Valle del Cauca	Cali, Corea, Farallones de Cali	3,37	-76,75	
<i>symmatophorus</i>	ICN	25858	Colombia	Valle del Cauca	Cali, Corea, Farallones de Cali	3,37	-76,75	
<i>symmatophorus</i>	ICN	25859	Colombia	Valle del Cauca	Cali, Corea, Farallones de Cali	3,37	-76,75	
<i>symmatophorus</i>	ICN	25862	Colombia	Valle del Cauca	Cali, Corea, Farallones de Cali	3,37	-76,75	
<i>symmatophorus</i>	ICN	25903	Colombia	Valle del Cauca	Cali, Corea, Farallones de Cali	3,37	-76,75	
<i>symmatophorus</i>	ICN	25926	Colombia	Valle del Cauca	Cali, Corea, Farallones de Cali	3,37	-76,75	
<i>symmatophorus</i>	ICN	25883	Colombia	Valle del Cauca	Cali, Corea, Farallones de Cali	3,37	-76,75	
<i>symmatophorus</i>	ICN	25955	Colombia	Valle del Cauca	Cali, Corea, Farallones de Cali	3,37	-76,75	
<i>symmatophorus</i>	ICN	25956	Colombia	Valle del Cauca	Cali, Corea, Farallones de Cali	3,37	-76,75	
<i>symmatophorus</i>	DMNH	56838	Colombia	Valle del Cauca	Darien Mpio, Lago Calima; 1300 m.	3,93	-76,52	
<i>symmatophorus</i>	ICN	7937	Colombia	Valle del Cauca	Espinal	3,75	-76,65	
<i>symmatophorus</i>	IADV	12470	Colombia	Valle del Cauca	La Cumbre, vda. Chicoral, egro. Bitaco, cuenca alta del rio Bitaco	3,56	-76,58	
<i>symmatophorus</i>	IADV	12438	Colombia	Valle del Cauca	La Cumbre, vda. Chicoral, egro. Bitaco, cuenca alta del rio Bitaco	3,56	-76,58	
<i>symmatophorus</i>	IADV	12458	Colombia	Valle del Cauca	La Cumbre, vda. Chicoral, egro. Bitaco, cuenca alta del rio Bitaco	3,56	-76,58	
<i>symmatophorus</i>	IADV	12471	Colombia	Valle del Cauca	La Cumbre, vda. Chicoral, egro. Bitaco, cuenca alta del rio Bitaco	3,56	-76,58	
<i>symmatophorus</i>	ICN	28472	Colombia	Valle del Cauca	Restrepo, rio Bravo, Embalse rio Calima	3,8	-76,52	
<i>symmatophorus</i>	MCZ	120645	Colombia	Valle del Cauca	San Antonio	3,5	-76,63	
<i>symmatophorus</i>	MCZ	120646	Colombia	Valle del Cauca	San Antonio	3,5	-76,63	
<i>symmatophorus</i>	AMNH	107762	Colombia	Valle del Cauca	San Antonio	3,5	-76,63	
<i>symmatophorus</i>	AMNH	107764	Colombia	Valle del Cauca	San Antonio	3,5	-76,63	
<i>symmatophorus</i>	AMNH	108792	Colombia	Valle del Cauca	San Antonio	3,5	-76,63	
<i>symmatophorus</i>	AMNH	108793	Colombia	Valle del Cauca	San Antonio	3,5	-76,63	
<i>symmatophorus</i>	AMNH	478986	Colombia	Valle del Cauca	San Antonio	3,5	-76,63	
<i>symmatophorus</i>	AMNH	478987	Colombia	Valle del Cauca	San Antonio	3,5	-76,63	
<i>symmatophorus</i>	AMNH	478988	Colombia	Valle del Cauca	San Antonio	3,5	-76,63	
<i>symmatophorus</i>	USNM	84193	Colombia	Valle del Cauca	Native Bogotá collection			
<i>symmatophorus</i>	SMF	85208	Colombia	Valle del Cauca	Native Bogotá collection			
<i>symmatophorus</i>	ANSP	180982	Equador	Carehi	4 km SSW Chical	0,9	-78,2	
<i>symmatophorus</i>	ANSP	180985	Equador	Carehi	4 km SSW Chical	0,9	-78,2	
<i>symmatophorus</i>	BMNH	1887.3.14.15	Equador	Chimborazo	Pallatanga	-1,98	-78,95	
<i>symmatophorus</i>	LSUMZ	112520	Equador	Imbabura	At km 22.4 on road from Laguna Cuicocha to Apuela	0,33	-78,43	Google Earth
<i>symmatophorus</i>	BMNH	1887.3.22.133	Equador	Napo	Baeza	-0,45	-77,88	
<i>symmatophorus</i>	BMNH	1887.3.22.131	Equador	Pastaza	Sarayacu [ver Gazetteer]			
<i>symmatophorus</i>	BMNH	1887.3.22.132	Equador	Pastaza	Sarayacu [ver Gazetteer]			
<i>symmatophorus</i>	BMNH	1897.11.12.13	Equador	Pichincha	Corazon	-0,53	-78,65	
<i>symmatophorus</i>	AMNH	124042	Equador	Pichincha	Gualea	0,12	-78,83	
<i>symmatophorus</i>	MNH	1924.82	Equador	Pichincha	Gualea	0,12	-78,83	
<i>symmatophorus</i>	SMF	85206	Equador	Pichincha	Gualea	0,12	-78,83	
<i>symmatophorus</i>	USNM	174171	Equador	Pichincha	Milligalli	-0,27	-78,6	
<i>symmatophorus</i>	BMNH	1920.10.31.64	Equador	Pichincha	Milligalli	-0,27	-78,6	
<i>symmatophorus</i>	MBML	1750	Equador	Pichincha	Mindo	-0,03	-78,8	
<i>symmatophorus</i>	ANSP	180183	Equador	Pichincha	Mindo	-0,03	-78,8	
<i>symmatophorus</i>	ANSP	180184	Equador	Pichincha	Mindo	-0,03	-78,8	

Taxon	Coleção	Número de tombo	País	Estado	Local	Latitude	Longitude	Fonte de coordenadas
<i>symmatophorus</i>	ANSP	180185	Equador	Pichincha	Mindo	-0.03	-78.8	
<i>symmatophorus</i>	ANSP	180186	Equador	Pichincha	Mindo	-0.03	-78.8	
<i>symmatophorus</i>	CMNH	142798	Equador	Pichincha	Namegal	0.12	-78.77	
<i>symmatophorus</i>	MCZ	8015	Equador	Pichincha	Port Quito & Namegal	0.12	-78.77	
<i>symmatophorus</i>	USNM	32030	Equador	Pichincha	Quito	-0.22	-78.5	
<i>symmatophorus</i>	USNM	32031	Equador	Pichincha	Quito	-0.22	-78.5	
<i>symmatophorus</i>	MCZ	95858	Equador	Pichincha	Quito	-0.22	-78.5	
<i>symmatophorus</i>	AMNH	46253	Equador	Pichincha	Quito	-0.22	-78.5	
<i>symmatophorus</i>	AMNH	46254	Equador	Pichincha	Quito	-0.22	-78.5	
<i>symmatophorus</i>	BMNH	1861.11.11.9	Equador	Pichincha	Quito	-0.22	-78.5	
<i>symmatophorus</i>	BMNH	1921.12.29.105	Equador	Pichincha	Quito	-0.22	-78.5	
<i>symmatophorus</i>	MHH	6896	Equador	Pichincha	Quito	-0.22	-78.5	
<i>symmatophorus</i>	MHH	6897	Equador	Pichincha	Quito	-0.22	-78.5	
<i>symmatophorus</i>	MHH	6898	Equador	Pichincha	Quito	-0.22	-78.5	
<i>symmatophorus</i>	MHH	7817	Equador	Pichincha	Quito	-0.22	-78.5	
<i>symmatophorus</i>	ANSP	48229	Equador	Pichincha	Quito	-0.22	-78.5	
<i>symmatophorus</i>	DMNH	59727	Equador	Pichincha	Quito-Santo Domingo Rd, km 45; Chiriboga, 2000 m	-0.25	-78.73	
<i>symmatophorus</i>	DMNH	59728	Equador	Pichincha	Quito-Santo Domingo Rd, km 45; Chiriboga, 2000 m	-0.25	-78.73	
<i>symmatophorus</i>	DMNH	59729	Equador	Pichincha	Quito-Santo Domingo Rd, km 45; Chiriboga, 2000 m	-0.25	-78.73	
<i>symmatophorus</i>	DMNH	59730	Equador	Pichincha	Quito-Santo Domingo Rd, km 45; Chiriboga, 2000 m	-0.25	-78.73	
<i>symmatophorus</i>	MNRJ	40076	Equador	Pichincha	San Tadeo, Occidente	0.02	-78.8	
<i>symmatophorus</i>	ANSP	59167	Equador	Pichincha	Santo Domingo de Los Colorados	-0.25	-79.15	
<i>symmatophorus</i>	ANSP	59244	Equador	Pichincha	Santo Domingo de Los Colorados	-0.25	-79.15	
<i>symmatophorus</i>	BMNH	1953.68.273	Equador	Pichincha	Tandapi	-0.42	-78.8	
<i>symmatophorus</i>	MNHN	1947757	Equador	Pichincha	Tandapi	-0.42	-78.8	
<i>symmatophorus</i>	ZMB	38346	Equador	Pichincha?	San Pedro de Mindo	-0.03	-78.8	
<i>symmatophorus</i>	ZMB	38347	Equador	Pichincha?	San Pedro de Mindo	-0.03	-78.8	
<i>symmatophorus</i>	ANSP	180983	Equador	West slope	Carehi	0.8	-78.03	
<i>symmatophorus</i>	ANSP	180984	Equador	West slope	Carehi	0.8	-78.03	
<i>symmatophorus</i>	BMNH	1888.7.25.222	Equador		"Ecuador"			
<i>symmatophorus</i>	BMNH	1888.7.25.221	Equador		"Ecuador"			
<i>symmatophorus</i>	BMNH	s/t	Equador		"Ecuador"			
<i>symmatophorus</i>	BMNH	s/t	Equador		"Ecuador"			
<i>symmatophorus</i>	MNHN	19041007	Equador		"Ecuador"			
<i>symmatophorus</i>	MNRJ	40078	Equador		Camino de Guala	-0.02	-78.77	
<i>symmatophorus</i>	USNM	371461	Equador		Cordillera Tanda Yapa, Occidente			
<i>symmatophorus</i>	AMNH	478980	Equador		Nei Camino De Manabe	-2.7	-79.62	
<i>symmatophorus</i>	AMNH	478981	Equador		Rio Pescado, oeste dos Andes	-2.7	-79.62	
<i>symmatophorus</i>	AMNH	478982	Equador		Rio Pescado, oeste dos Andes	-2.7	-79.62	
<i>symmatophorus</i>	AMNH	478983	Equador		Rio Pescado, oeste dos Andes	-2.7	-79.62	
<i>symmatophorus</i>	AMNH	478979	Equador		Rio Pescado, oeste dos Andes	-2.7	-79.62	
<i>symmatophorus</i>	NMW	91670	Equador		Rio Pescado, próximo a Naranjal	-2.7	-79.62	
<i>symmatophorus</i>	MCZ	104607	Equador		West Ecuador			
<i>symmatophorus</i>	MCZ	230997	Equador					
<i>symmatophorus</i>	MNHN	1992.98	Equador					
<i>symmatophorus</i>	MNHN	19361245	Equador					
<i>symmatophorus</i>	MNHN	18811641	Equador					
<i>symmatophorus</i>	SMF	85204	Equador					
<i>symmatophorus</i>	MNRJ	40077	ND		Colombia?			
<i>symmatophorus</i>	MNHN	1874114	ND					
<i>symmatophorus</i>	MNHN	19041008	ND					
<i>symmatophorus</i>	MNHN	19041006	ND					
<i>symmatophorus</i>	AMNH	478985	ND					
<i>symmatophorus</i>	AMNH	37901	ND					
<i>Jaruqui</i>	AMNH	133087	Colombia	Antioquia	Alto Bonito	7.08	-76.5	
<i>Jaruqui</i>	USNM	425635	Colombia	Antioquia	Villa Artiaga, 7 km NE Pavarondocito	7.33	-76.43	
<i>Jaruqui</i>	USNM	425636	Colombia	Antioquia	Villa Artiaga, 7 km NE Pavarondocito	7.33	-76.43	

Taxon	Coleção	Número de tombo	País	Estado	Local	Latitude	Longitude	Fonte de coordenadas
<i>Yaruqui</i>	ICN	7960	Colombia	Cauca	Guapi	2,6	-77,9	
<i>Yaruqui</i>	ICN	7959	Colombia	Cauca	Guapi	2,6	-77,9	
<i>Yaruqui</i>	ICN	7958	Colombia	Cauca	Guapi	2,6	-77,9	
<i>Yaruqui</i>	FMNH	293131	Colombia	Cauca	Hda Paramba			
<i>Yaruqui</i>	MCZ	124991	Colombia	Cauca	Noanama, Rio San Juan	4,7	-76,93	
<i>Yaruqui</i>	AMNH	111535	Colombia	Cauca	Novita, rio San Juan	4,95	-76,57	
<i>Yaruqui</i>	ANSP	142537	Colombia	Cauca	Rio Michengue, El Tambo	2,67	-77,2	
<i>Yaruqui</i>	ANSP	142538	Colombia	Cauca	Rio Michengue, El Tambo	2,67	-77,2	
<i>Yaruqui</i>	ANSP	142539	Colombia	Cauca	Rio Michengue, El Tambo	2,67	-77,2	
<i>Yaruqui</i>	FMNH	255514	Colombia	Cauca	Rio Saija	2,87	-77,68	
<i>Yaruqui</i>	FMNH	255515	Colombia	Cauca	Rio Saija	2,87	-77,68	
<i>Yaruqui</i>	FMNH	293130	Colombia	Cauca	Rio San Juan de Micaí	3,08	-77,53	
<i>Yaruqui</i>	ANSP	146185	Colombia	Chocó	Alto de Buey, Lado Pacifico	6,1	-77,22	
<i>Yaruqui</i>	CMNH	66113	Colombia	Chocó	Andagoya	5,1	-76,68	
<i>Yaruqui</i>	CMNH	66164	Colombia	Chocó	Andagoya	5,1	-76,68	
<i>Yaruqui</i>	CMNH	66165	Colombia	Chocó	Andagoya	5,1	-76,68	
<i>Yaruqui</i>	CMNH	66166	Colombia	Chocó	Andagoya	5,1	-76,68	
<i>Yaruqui</i>	CMNH	66167	Colombia	Chocó	Andagoya	5,1	-76,68	
<i>Yaruqui</i>	CMNH	66279	Colombia	Chocó	Andagoya	5,1	-76,68	
<i>Yaruqui</i>	CMNH	66280	Colombia	Chocó	Andagoya	5,1	-76,68	
<i>Yaruqui</i>	CMNH	66306	Colombia	Chocó	Andagoya	5,1	-76,68	
<i>Yaruqui</i>	CMNH	66363	Colombia	Chocó	Andagoya	5,1	-76,68	
<i>Yaruqui</i>	CMNH	66364	Colombia	Chocó	Andagoya	5,1	-76,68	
<i>Yaruqui</i>	ANSP	73165	Colombia	Chocó	Andagoya	5,1	-76,68	
<i>Yaruqui</i>	ANSP	73166	Colombia	Chocó	Andagoya	5,1	-76,68	
<i>Yaruqui</i>	AMNH	123263	Colombia	Chocó	Andagoya	5,1	-76,68	
<i>Yaruqui</i>	ZSM	95807	Colombia	Chocó	Andagoya	6	-77,08	
<i>Yaruqui</i>	ZSM	95807	Colombia	Chocó	Conduto, rio Condoto	5,1	-76,62	
<i>Yaruqui</i>	CMNH	66039	Colombia	Chocó	El Tambo (Alto rio Quito)	5,2	-76,72	
<i>Yaruqui</i>	CMNH	66045	Colombia	Chocó	El Tambo (Alto rio Quito)	5,2	-76,72	
<i>Yaruqui</i>	ANSP	73163	Colombia	Chocó	Maguita [= Malaguita; Valle del Cauca]	4,17	-77,17	
<i>Yaruqui</i>	ANSP	73164	Colombia	Chocó	Maguita [= Malaguita; Valle del Cauca]	4,17	-77,17	
<i>Yaruqui</i>	AMNH	123264	Colombia	Chocó	Maguita [= Malaguita; Valle del Cauca]	4,17	-77,17	
<i>Yaruqui</i>	ZSM	95806	Colombia	Chocó	Munguido	5,72	-76,7	
<i>Yaruqui</i>	FMNH	50975	Colombia	Chocó	Near Sipi, rio Sipi	4,65	-76,6	
<i>Yaruqui</i>	ZSM	95810	Colombia	Chocó	Noanama, Rio San Juan	4,7	-76,93	
<i>Yaruqui</i>	ZSM	95811	Colombia	Chocó	Noanama, rio San Juan	4,7	-76,93	
<i>Yaruqui</i>	USNM	442914	Colombia	Chocó	Noanamá, rio San Juan	4,7	-76,93	
<i>Yaruqui</i>	CMNH	66430	Colombia	Chocó	Nuqui, Pacific Coast	5,7	-77,28	
<i>Yaruqui</i>	ANSP	146905	Colombia	Chocó	Potedo (Rio San Juan)	4,58	-76,93	
<i>Yaruqui</i>	ANSP	146904	Colombia	Chocó	Rio Atrato Side	8,26	-76,97	
<i>Yaruqui</i>	FMNH	147397	Colombia	Chocó	Rio Baudo Side	4,95	-77,37	
<i>Yaruqui</i>	ANSP	255516	Colombia	Chocó	Rio Baudo Side	4,95	-77,37	
<i>Yaruqui</i>	ANSP	145891	Colombia	Chocó	Rio Docampado, Rio Capiro	4,67	-77,25	
<i>Yaruqui</i>	ANSP	145892	Colombia	Chocó	Rio Jurubiba, Alto de Buey	5,83	-77,28	
<i>Yaruqui</i>	ANSP	145893	Colombia	Chocó	Rio Jurubiba, Alto de Buey	5,83	-77,28	
<i>Yaruqui</i>	ANSP	145894	Colombia	Chocó	Rio Jurubiba, Alto de Buey	5,83	-77,28	
<i>Yaruqui</i>	USNM	442920	Colombia	Chocó	Rio Jurubiba, Baudo Mts	5,83	-77,28	
<i>Yaruqui</i>	USNM	442919	Colombia	Chocó	Rio Jurubiba, Baudo Mts, Pacific Coast	5,83	-77,28	
<i>Yaruqui</i>	USNM	442915	Colombia	Chocó	Rio Jurubiba, Baudo Mts	5,83	-77,28	
<i>Yaruqui</i>	USNM	442916	Colombia	Chocó	Rio Jurubiba, Baudo Mts	5,83	-77,28	
<i>Yaruqui</i>	USNM	442917	Colombia	Chocó	Rio Jurubiba, Baudo Mts	5,83	-77,28	
<i>Yaruqui</i>	USNM	442918	Colombia	Chocó	Rio Jurubiba, Baudo Mts	5,83	-77,28	
<i>Yaruqui</i>	USNM	442911	Colombia	Chocó	Rio Nuqui, Base Baudo Mountains	5,68	-77,27	
<i>Yaruqui</i>	USNM	442912	Colombia	Chocó	Rio Nuqui, Base Baudo Mountains	5,68	-77,27	
<i>Yaruqui</i>	USNM	442913	Colombia	Chocó	Rio Nuqui, Base Baudo Mountains	5,68	-77,27	
<i>Yaruqui</i>	ZSM	95805	Colombia	Chocó	Sipi, rio Sipi	4,65	-76,6	
<i>Yaruqui</i>	ANSP	170058	Colombia	Chocó				
<i>Yaruqui</i>	AMNH	117650	Colombia	Nariño	Barbacoa	1,68	-78,15	

Táxon	Colección	Número de ombo	País	Estado	Local	Latitud	Longitud	Fuente de coordenadas
<i>Yaruqui</i>	ICN	30317	Colombia	Nariño	Barbacoas, Buenavista, Vereda Piedra Verde, 14,5 km Carretera Junin- Barbacoas	1,48	-78,08	
<i>Yaruqui</i>	ICN	30405	Colombia	Nariño	Barbacoas, Buenavista, Vereda Piedra Verde, 14,5 km Carretera Junin- Barbacoas	1,48	-78,08	
<i>Yaruqui</i>	ICN	30393	Colombia	Nariño	Barbacoas, Buenavista, Vereda Piedra Verde, 14,5 km Carretera Junin- Barbacoas	1,48	-78,08	
<i>Yaruqui</i>	ICN	30319	Colombia	Nariño	Barbacoas, Buenavista, Vereda Piedra Verde, 14,5 km Carretera Junin- Barbacoas	1,48	-78,08	
<i>Yaruqui</i>	ICN	30322	Colombia	Nariño	Barbacoas, Buenavista, Vereda Piedra Verde, 14,5 km Carretera Junin- Barbacoas	1,48	-78,08	
<i>Yaruqui</i>	ICN	30366	Colombia	Nariño	Barbacoas, Buenavista, Vereda Piedra Verde, 14,5 km Carretera Junin- Barbacoas	1,48	-78,08	
<i>Yaruqui</i>	ICN	30382	Colombia	Nariño	Barbacoas, Buenavista, Vereda Piedra Verde, 14,5 km Carretera Junin- Barbacoas	1,48	-78,08	
<i>Yaruqui</i>	ICN	30378	Colombia	Nariño	Barbacoas, Buenavista, Vereda Piedra Verde, 14,5 km Carretera Junin- Barbacoas	1,48	-78,08	
<i>Yaruqui</i>	ICN	30426	Colombia	Nariño	Barbacoas, Buenavista, Vereda Piedra Verde, 14,5 km desde Buenavista Barbacoas	1,48	-78,08	
<i>Yaruqui</i>	ICN	30420	Colombia	Nariño	Barbacoas, Buenavista, Vereda Piedra Verde, 14,5 km desde Buenavista Barbacoas	1,48	-78,08	
<i>Yaruqui</i>	ICN	30415	Colombia	Nariño	Barbacoas, Buenavista, Vereda Piedra Verde, 14,5 km desde Buenavista Barbacoas	1,48	-78,08	
<i>Yaruqui</i>	ICN	36976	Colombia	Nariño	Barbacoas, Cpto. Alaguer, Vda. El Barro, R. N. Río Nambi	1,67	-78,03	
<i>Yaruqui</i>	ICN	36977	Colombia	Nariño	Barbacoas, Cpto. Alaguer, Vda. El Barro, R. N. Río Nambi	1,67	-78,03	
<i>Yaruqui</i>	ICN	32233	Colombia	Nariño	Barbacoas, Correg. Altaguer, ca. 2 km ENE El Barro	1,67	-78,03	
<i>Yaruqui</i>	ICN	34924	Colombia	Nariño	Barbacoas, Reserva Natura Río Nambi	1,67	-78,03	
<i>Yaruqui</i>	MCZ	124989	Colombia	Nariño	Barbacoas, W. Colombia	1,68	-78,15	
<i>Yaruqui</i>	MCZ	124990	Colombia	Nariño	Barbacoas, W. Colombia	1,68	-78,15	
<i>Yaruqui</i>	ICN	17473	Colombia	Nariño	Carretera Junin-Barbacoas (la Florida)	1,3	-76,6	Biomap.net
<i>Yaruqui</i>	ANSP	159675	Colombia	Nariño	Carretera Junin-Barbacoas (la Florida)	1,3	-76,6	Biomap.net
<i>Yaruqui</i>	ANSP	159676	Colombia	Nariño	Guayacana	1,43	-78,45	
<i>Yaruqui</i>	ANSP	159677	Colombia	Nariño	Guayacana	1,43	-78,45	
<i>Yaruqui</i>	ANSP	159678	Colombia	Nariño	Guayacana	1,43	-78,45	
<i>Yaruqui</i>	ANSP	159883	Colombia	Nariño	Guayacana	1,43	-78,45	
<i>Yaruqui</i>	ANSP	159884	Colombia	Nariño	Guayacana	1,43	-78,45	
<i>Yaruqui</i>	LSUMZ	38540	Colombia	Nariño	La Guayacana	1,43	-78,45	
<i>Yaruqui</i>	LSUMZ	38541	Colombia	Nariño	La Guayacana	1,43	-78,45	
<i>Yaruqui</i>	LSUMZ	44421	Colombia	Nariño	La Guayacana	1,43	-78,45	
<i>Yaruqui</i>	FMNH	249600	Colombia	Nariño	La Guayacana	1,43	-78,45	
<i>Yaruqui</i>	FMNH	250736	Colombia	Nariño	La Guayacana	1,43	-78,45	
<i>Yaruqui</i>	FMNH	250737	Colombia	Nariño	La Guayacana	1,43	-78,45	
<i>Yaruqui</i>	FMNH	251033	Colombia	Nariño	La Guayacana	1,43	-78,45	
<i>Yaruqui</i>	ICN	17475	Colombia	Nariño	La Guayacana	1,43	-78,45	
<i>Yaruqui</i>	ICN	31112	Colombia	Risaralda	Pueblo Rico, c. 1 km E. Santa Cecilia	5,2	-76,13	
<i>Yaruqui</i>	ICN	31111	Colombia	Risaralda	Pueblo Rico, c. 1 km E. Santa Cecilia	5,2	-76,13	
<i>Yaruqui</i>	ANSP	157686	Colombia	Risaralda	Santa Cecilia	5,3	-76,22	
<i>Yaruqui</i>	ANSP	157687	Colombia	Risaralda	Santa Cecilia	5,3	-76,22	
<i>Yaruqui</i>	ANSP	157688	Colombia	Risaralda	Santa Cecilia	5,3	-76,22	
<i>Yaruqui</i>	ICN	31616	Colombia	Valle del Cauca	14 km NNE Quereamal	3,52	-76,72	
<i>Yaruqui</i>	USNM	255936	Colombia	Valle del Cauca	Buenaventura	3,88	-77,07	
<i>Yaruqui</i>	DMNH	56826	Colombia	Valle del Cauca	Buenaventura Mpio, San Isidro; Río San Isidro	3,88	-77,07	
<i>Yaruqui</i>	DMNH	56827	Colombia	Valle del Cauca	Buenaventura Mpio, San Isidro; Río San Isidro	3,88	-77,07	
<i>Yaruqui</i>	DMNH	56828	Colombia	Valle del Cauca	Buenaventura Mpio, San Isidro; Río San Isidro	3,88	-77,07	
<i>Yaruqui</i>	CMNH	66788	Colombia	Valle del Cauca	Buenaventura Mpio, San Isidro; Río San Isidro Cordoba	3,88	-76,93	
<i>Yaruqui</i>	ICN	26287	Colombia	Valle del Cauca	Dagua, Corregimiento El Naranjo, Carretera Cali-Buenaventura, Quebrada La Reina	3,78	-76,73	
<i>Yaruqui</i>	CMNH	66636	Colombia	Valle del Cauca	Malaguita (margen izquierda do rio San Juan)	4,17	-77,17	
<i>Yaruqui</i>	CMNH	66707	Colombia	Valle del Cauca	Malaguita (margen izquierda do rio San Juan)	4,17	-77,17	
<i>Yaruqui</i>	ICN	7961	Colombia	Valle del Cauca	Pavias, rio Anchicaya	3,68	-76,58	
<i>Yaruqui</i>	USNM	442924	Colombia	Valle del Cauca	Punto Muchimbo, Río San Juan Just Below Mouth Río Calima	4,15	-77,07	





Taxon	Coleção	Número de tombo	País	Estado	Local	Latitude	Longitude	Fonte de coordenadas
<i>Yaruqui</i>	MNHN	1937121	Equador	Esmeraldas	San Mateo	-0.97	-80.83	
<i>Yaruqui</i>	MNHN	1937122	Equador	Esmeraldas	San Mateo	-0.97	-80.83	
<i>Yaruqui</i>	BMNH	1953.68.265	Equador	Esmeraldas	San Miguel	0.67	-78.95	
<i>Yaruqui</i>	LSUMZ	112518	Equador	Esmeraldas	San Miguel, confluência dos rios Cayapas e San Miguel	0.67	-78.95	
<i>Yaruqui</i>	LSUMZ	112519	Equador	Esmeraldas	San Miguel, confluência dos rios Cayapas e San Miguel			
<i>Yaruqui</i>	USNM	154253	Equador	Esmeraldas	Phaethornis in the region of Ecuador (and Muerte Chico [=small death] to the small phaethornis)			
<i>Yaruqui</i>	LSUMZ	112517	Equador	Esmeraldas	5 km by road W Lita	0.87	-78.47	
<i>Yaruqui</i>	LSUMZ	112516	Equador	Esmeraldas	6.4 km by road W Lita	0.87	-78.47	
<i>Yaruqui</i>	ANSP	59237	Equador	Guayas	Bucay	-2.17	-79.1	
<i>Yaruqui</i>	ANSP	59239	Equador	Guayas	Bucay	-2.17	-79.1	
<i>Yaruqui</i>	ANSP	59240	Equador	Guayas	Bucay	-2.17	-79.1	
<i>Yaruqui</i>	ANSP	59242	Equador	Guayas	Bucay	-2.17	-79.1	
<i>Yaruqui</i>	ANSP	59243	Equador	Guayas	Bucay	-2.17	-79.1	
<i>Yaruqui</i>	ANSP	169821	Equador	Guayas	Bucay	-2.17	-79.1	
<i>Yaruqui</i>	ANSP	169822	Equador	Guayas	Bucay	-2.17	-79.1	
<i>Yaruqui</i>	USNM	54960	Equador	Guayas	Guayaquil	-2.17	-79.83	
<i>Yaruqui</i>	AMNH	129404	Equador	Guayas	Naranjo	-2.22	-79.48	
<i>Yaruqui</i>	AMNH	129405	Equador	Guayas	Naranjo	-2.22	-79.48	
<i>Yaruqui</i>	NMWF	19051	Equador	Imbabura	Intac	0.4	-78.6	
<i>Yaruqui</i>	BMNH	1953.68.266	Equador	Imbabura	Paramba, Imbabura	0.82	-78.35	
<i>Yaruqui</i>	FMNH	302636	Equador	Imbabura	Rio San Juan de Micaey			
<i>Yaruqui</i>	BMNH	1897.11.12.151	Equador	Los Ríos	Babahoyo	-1.82	-79.52	
<i>Yaruqui</i>	BMNH	1897.11.12.150	Equador	Los Ríos	Babahoyo, Santo Domingo de los Colorados, Camiño Manavá??	-1.82	-79.52	
<i>Yaruqui</i>	MCZ	104605	Equador	Los Ríos	Bodegas[-Babahoyo]	-1.82	-79.52	
<i>Yaruqui</i>	ANSP	162901	Equador	Los Ríos	Quevedo; El Bano	-1.03	-79.48	
<i>Yaruqui</i>	FMNH	372294	Equador	Los Ríos	Rio Palenque Field Station	-1.03	-79.47	
<i>Yaruqui</i>	FMNH	372295	Equador	Los Ríos	Rio Palenque Field Station	-1.03	-79.47	
<i>Yaruqui</i>	FMNH	372296	Equador	Los Ríos	Rio Palenque Field Station	-1.03	-79.47	
<i>Yaruqui</i>	FMNH	372297	Equador	Los Ríos	Rio Palenque Field Station	-1.03	-79.47	
<i>Yaruqui</i>	FMNH	372298	Equador	Los Ríos	Rio Palenque Field Station	-1.03	-79.47	
<i>Yaruqui</i>	AMNH	181064	Equador	Manabi	Cerro Patá de Pajaro	0.03	-79.98	
<i>Yaruqui</i>	AMNH	181086	Equador	Manabi	Cerro Patá de Pajaro	0.03	-79.98	
<i>Yaruqui</i>	AMNH	119720	Equador	Manabi	Rio de Oro	-0.47	-79.6	
<i>Yaruqui</i>	AMNH	119721	Equador	Manabi	Rio de Oro	-0.47	-79.6	
<i>Yaruqui</i>	AMNH	119722	Equador	Manabi	Rio de Oro	-0.47	-79.6	
<i>Yaruqui</i>	AMNH	119723	Equador	Manabi	Rio de Oro	-0.47	-79.6	
<i>Yaruqui</i>	AMNH	119724	Equador	Manabi	Rio de Oro	-0.47	-79.6	
<i>Yaruqui</i>	MNHN	1947656	Equador	Manabi	San José	-0.47	-79.6	
<i>Yaruqui</i>	RMNH	4935	Equador	Napo	ND	-1.48	-80.33	fallingrain.com
<i>Yaruqui</i>	RMNH	4239	Equador	Napo	ND			
<i>Yaruqui</i>	RMNH	4897	Equador	Napo	ND			
<i>Yaruqui</i>	AMNH	37059	Equador	Napo	Rio Napo [Errore]			
<i>Yaruqui</i>	CMNH	142838	Equador	Pichincha	Gualea	0.12	-78.83	
<i>Yaruqui</i>	CMNH	142839	Equador	Pichincha	Gualea	0.12	-78.83	
<i>Yaruqui</i>	SMF	85165	Equador	Pichincha	Gualea	0.12	-78.83	
<i>Yaruqui</i>	SMF	85166	Equador	Pichincha	Gualea	0.12	-78.83	
<i>Yaruqui</i>	SMF	85167	Equador	Pichincha	Gualea	0.12	-78.83	
<i>Yaruqui</i>	MNRJ	41734	Equador	Pichincha	Gualea, Occidente	0.12	-78.83	
<i>Yaruqui</i>	MNRJ	41735	Equador	Pichincha	Gualea, Occidente	0.12	-78.83	
<i>Yaruqui</i>	MNRJ	41736	Equador	Pichincha	Gualea, Occidente	0.12	-78.83	
<i>Yaruqui</i>	MNRJ	41737	Equador	Pichincha	Gualea, Occidente	0.12	-78.83	
<i>Yaruqui</i>	MNRJ	41739	Equador	Pichincha	Milpe Mindo, Pichincha	0	-78.95	
<i>Yaruqui</i>	MNRJ	1718	Equador	Pichincha	Milpe, via Puerto Quito	-0.03	-78.8	
<i>Yaruqui</i>	MBML	1722	Equador	Pichincha	Mindo	-0.03	-78.8	
<i>Yaruqui</i>	MBML	1722	Equador	Pichincha	Mindo	-0.03	-78.8	
<i>Yaruqui</i>	BMNH	1925.12.24.6	Equador	Pichincha	Mindo	-0.03	-78.8	

Táxon	Coleção	Número de tombo	País	Estado	Local	Latitude	Longitude	Fonte de coordenadas
<i>Yaruqui</i>	BMNH	1925.12.24.7	Equador	Pichincha	Mindo	-0.03	-78.8	
<i>Yaruqui</i>	BMNH	1925.12.24.8	Equador	Pichincha	Mindo	-0.03	-78.8	
<i>Yaruqui</i>	BMNH	1925.12.24.9	Equador	Pichincha	Mindo	-0.03	-78.8	
<i>Yaruqui</i>	BMNH	1925.12.24.10	Equador	Pichincha	Mindo	-0.03	-78.8	
<i>Yaruqui</i>	BMNH	1925.12.24.11	Equador	Pichincha	Mindo	-0.03	-78.8	
<i>Yaruqui</i>	ZMB	38354	Equador	Pichincha	Mindo	-0.03	-78.8	
<i>Yaruqui</i>	ZMB	38352	Equador	Pichincha	Mindo	-0.03	-78.8	
<i>Yaruqui</i>	ZMB	38355	Equador	Pichincha	Mindo	-0.03	-78.8	
<i>Yaruqui</i>	ZMB	180194	Equador	Pichincha	Mindo	-0.03	-78.8	
<i>Yaruqui</i>	ANSP	7994	Equador	Pichincha	Nanegal Valley, N. W. Ecuador	0.12	-78.77	
<i>Yaruqui</i>	ZMB	38350	Equador	Pichincha	Pacto	0.2	-78.87	
<i>Yaruqui</i>	USNM	32032	Equador	Pichincha	Quito	-0.22	-78.5	
<i>Yaruqui</i>	MCZ	95856	Equador	Pichincha	Quito	-0.22	-78.5	
<i>Yaruqui</i>	AMNH	46257	Equador	Pichincha	Quito	-0.22	-78.5	
<i>Yaruqui</i>	AMNH	46258	Equador	Pichincha	Quito	-0.22	-78.5	
<i>Yaruqui</i>	SMF	85173	Equador	Pichincha	Quito	-0.22	-78.5	
<i>Yaruqui</i>	ZSM	16278	Equador	Pichincha	Quito	-0.22	-78.5	
<i>Yaruqui</i>	ZSM	16279	Equador	Pichincha	Quito	-0.22	-78.5	
<i>Yaruqui</i>	ZSM	16280	Equador	Pichincha	Quito	-0.22	-78.5	
<i>Yaruqui</i>	ZSM	16281	Equador	Pichincha	Quito	-0.22	-78.5	
<i>Yaruqui</i>	ZSM	16282	Equador	Pichincha	Quito	-0.22	-78.5	
<i>Yaruqui</i>	ZSM	16283	Equador	Pichincha	Quito	-0.22	-78.5	
<i>Yaruqui</i>	ZSM	16284	Equador	Pichincha	Quito	-0.22	-78.5	
<i>Yaruqui</i>	ZSM	16285	Equador	Pichincha	Quito	-0.22	-78.5	
<i>Yaruqui</i>	ZSM	16286	Equador	Pichincha	Quito	-0.22	-78.5	
<i>Yaruqui</i>	ZSM	16287	Equador	Pichincha	Quito	-0.22	-78.5	
<i>Yaruqui</i>	ZSM	15599	Equador	Pichincha	Quito	-0.22	-78.5	
<i>Yaruqui</i>	ZSM	15600	Equador	Pichincha	Quito	-0.22	-78.5	
<i>Yaruqui</i>	ZSM	7141	Equador	Pichincha	Quito	-0.22	-78.5	
<i>Yaruqui</i>	MBML	1724	Equador	Pichincha	Rio Toachi	0.13	-79.3	
<i>Yaruqui</i>	MBML	1726	Equador	Pichincha	Rio Toachi, Sto. Domingo	0.13	-79.3	
<i>Yaruqui</i>	USNM	174165	Equador	Pichincha	Santo Domingo	-0.25	-79.15	
<i>Yaruqui</i>	USNM	174166	Equador	Pichincha	Santo Domingo	-0.25	-79.15	
<i>Yaruqui</i>	USNM	174167	Equador	Pichincha	Santo Domingo	-0.25	-79.15	
<i>Yaruqui</i>	USNM	174168	Equador	Pichincha	Santo Domingo	-0.25	-79.15	
<i>Yaruqui</i>	FMNH	372299	Equador	Pichincha	Santo Domingo	-0.25	-79.15	
<i>Yaruqui</i>	FMNH	372300	Equador	Pichincha	Santo Domingo	-0.25	-79.15	
<i>Yaruqui</i>	MNHN	1904999	Equador	Pichincha	Santo Domingo	-0.25	-79.15	
<i>Yaruqui</i>	MNHN	19041001	Equador	Pichincha	Santo Domingo	-0.25	-79.15	
<i>Yaruqui</i>	SMF	85169	Equador	Pichincha	Santo Domingo	-0.25	-79.15	
<i>Yaruqui</i>	BMNH	1897.11.12.149	Equador	Pichincha	Santo Domingo	-0.25	-79.15	
<i>Yaruqui</i>	ANSP	59168	Equador	Pichincha	Santo Domingo de los Colorados	-0.25	-79.15	
<i>Yaruqui</i>	ANSP	59169	Equador	Pichincha	Santo Domingo de los Colorados	-0.25	-79.15	
<i>Yaruqui</i>	ANSP	59170	Equador	Pichincha	Santo Domingo de los Colorados	-0.25	-79.15	
<i>Yaruqui</i>	MNRJ	41738	Equador	Pichincha	Santo Domingo de los Colorados	-0.25	-79.15	
<i>Yaruqui</i>	DMNH	1246	Equador	Pichincha	Santo Domingo, west	-0.25	-79.15	
<i>Yaruqui</i>	DMNH	59710	Equador	Pichincha	Santo Domingo, Rio Palenque, Km.50 Quevedo Rd.,300m	-0.25	-79.15	
<i>Yaruqui</i>	MBML	1715	Equador	Pichincha	Sto. Domingo [de los colorados]	-0.25	-79.15	
<i>Yaruqui</i>	MBML	1716	Equador	Pichincha	Sto. Domingo [de los colorados]	-0.25	-79.15	
<i>Yaruqui</i>	MBML	1719	Equador	Pichincha	Sto. Domingo [de los colorados]	-0.25	-79.15	
<i>Yaruqui</i>	MBML	1720	Equador	Pichincha	Sto. Domingo [de los colorados]	-0.25	-79.15	
<i>Yaruqui</i>	MBML	1721	Equador	Pichincha	Sto. Domingo [de los colorados]	-0.25	-79.15	
<i>Yaruqui</i>	MBML	1727	Equador	Pichincha	Sto. Domingo [de los colorados]	-0.25	-79.15	
<i>Yaruqui</i>	ZMB	38351	Equador	Pichincha	Sto. Domingo [de los colorados]	-0.25	-79.15	
<i>Yaruqui</i>	ZMB	38353	Equador	Pichincha	Sto. Domingo [de los colorados]	-0.25	-79.15	
<i>Yaruqui</i>	BMNH	s/t	Equador	Pichincha	Sto. Domingo [de los colorados]	-0.25	-79.15	
<i>Yaruqui</i>	MCZ	115369	Equador	Pichincha/Esmeraldas	Rio Blanco	0.47	-79.42	
<i>Yaruqui</i>	BMNH	s/t	Equador	Pichincha/Esmeraldas	Rio Blanco	0.47	-79.42	
<i>Yaruqui</i>	BMNH	s/t	Equador	Pichincha/Esmeraldas	"Baños"			
<i>Yaruqui</i>	BMNH	s/t	Equador	Pichincha/Esmeraldas	"Ecuador skin"			
<i>Yaruqui</i>	BMNH	s/t	Equador	Pichincha/Esmeraldas	"Ecuador"			



Táxon	Coleção	Número de tombo	País	Estado	Local	Latitude	Longitude	Fonte de coordenadas
<i>Yaruqui</i>	MHH	7813	ND					
<i>Yaruqui</i>	MHH	6965	ND					
<i>Yaruqui</i>	MHH	6891	ND					
<i>Yaruqui</i>	MHH	6847	ND					

### Espécimes não identificados

Táxon	Coleção	Número de tombo	País	Estado	Local	Latitude	Longitude	Fonte de coordenadas
<i>sp. [margaretae?]</i>	SMF	85240	Brasil					
<i>sp. [siriigularis?]</i>	DMNH	59869	Colombia	Santander	Portugal			
<i>sp. [guy]</i>	BMNH	2002.3.60	Colombia		"Bogotá"			
<i>sp. [guy]</i>	BMNH	1887.3.14.26	Colombia		"Colombia int."			
<i>sp. [guy]</i>	ZMB	?	Colombia		Bogotá skin			
<i>sp. [guy]</i>	ZSM	36599	Colombia		Bogotá skin			
<i>sp. [guy]</i>	ZSM	151947	Colombia		Bogotá skin			
<i>sp. [guy]</i>	ZSM	16.42	Colombia		Bogotá skin			
<i>sp. [guy]</i>	ZSM	16.43	Colombia		Bogotá skin			
<i>sp. [moorei?]</i>	MBML	1748	Colombia		Bogotá skin			
<i>sp. [guy]</i>	MCZ	230995	Equador	Pichincha	Mindo [errore]			
<i>sp. [guy]</i>	MCZ	330620	Equador					
<i>sp. [guy]</i>	MPEG	40789	Equador					
<i>sp. [longirostris]</i>	MNH	1904.1004						
<i>sp. [guy]</i>	MCZ	17873						
<i>sp. [guy]</i>	AMNH	478841						
<i>sp. [guy]</i>	AMNH	478844						
<i>sp. [guy]</i>	AMNH	478847						
<i>sp. [guy]</i>	SMF	85193						
<i>sp. [guy]</i>	SMF	85195						
<i>sp. [guy]</i>	SMF	85196						
<i>sp. [guy]</i>	SMF	85197						
<i>sp. [guy]</i>	SMF	85198						
<i>sp. [guy]</i>	SMF	85199						
<i>sp. [guy]</i>	SMF	85202						
<i>sp. [guy]</i>	SMF	85252						
<i>sp. [guy]</i>	ZMB	s/t						
<i>sp. [guy]</i>	ZMB	?						

## 10. Anexo

### **Artigo relacionado à tese publicado durante o doutorado:**

Piacentini, V. Q.; A. Aleixo & L. F. Silveira. 2009. Hybrid, subspecies or species? The validity and taxonomic status of *Phaethornis longuemareus aethopyga* Zimmer, 1950 (Trochilidae). *Auk*, 126: 604-612.

[em respeito ao contrato de cessão de direitos de publicação à revista, o artigo consta como anexo somente na versão impressa da tese]