







-  DRENAGEM
-  RODOVIA
-  FERROVIA
-  CIDADE
-  VILA

-  ÁREAS QUE APRESENTAM POTENCIAL PARA EXPLORAÇÃO
- 1.....12 PEDREIRAS DE ARENITO

Articulação
Folhas IBGE
1: 50.000

Araraquara	Ibaté
Rib. Bonito	S. Carlos
Brotas	Itirapina

N.Q.
N.G.
1°05'01"
ANO 1971

Figura 3.1- LOCALIZAÇÃO DE PEDREIRAS E ÁREAS POTENCIALMENTE EXPLORÁVEIS DO ARENITO BOTUCATU SILICIFICADO.